

हिमाचल प्रदेश सरकार
अर्थ एवं सांख्यिकीय विभाग



विकास खण्ड सूचकांक

ज़िला सोलन

2021-22

जिला सांख्यिकीय कार्यालय सोलन हिमाचल प्रदेश ।

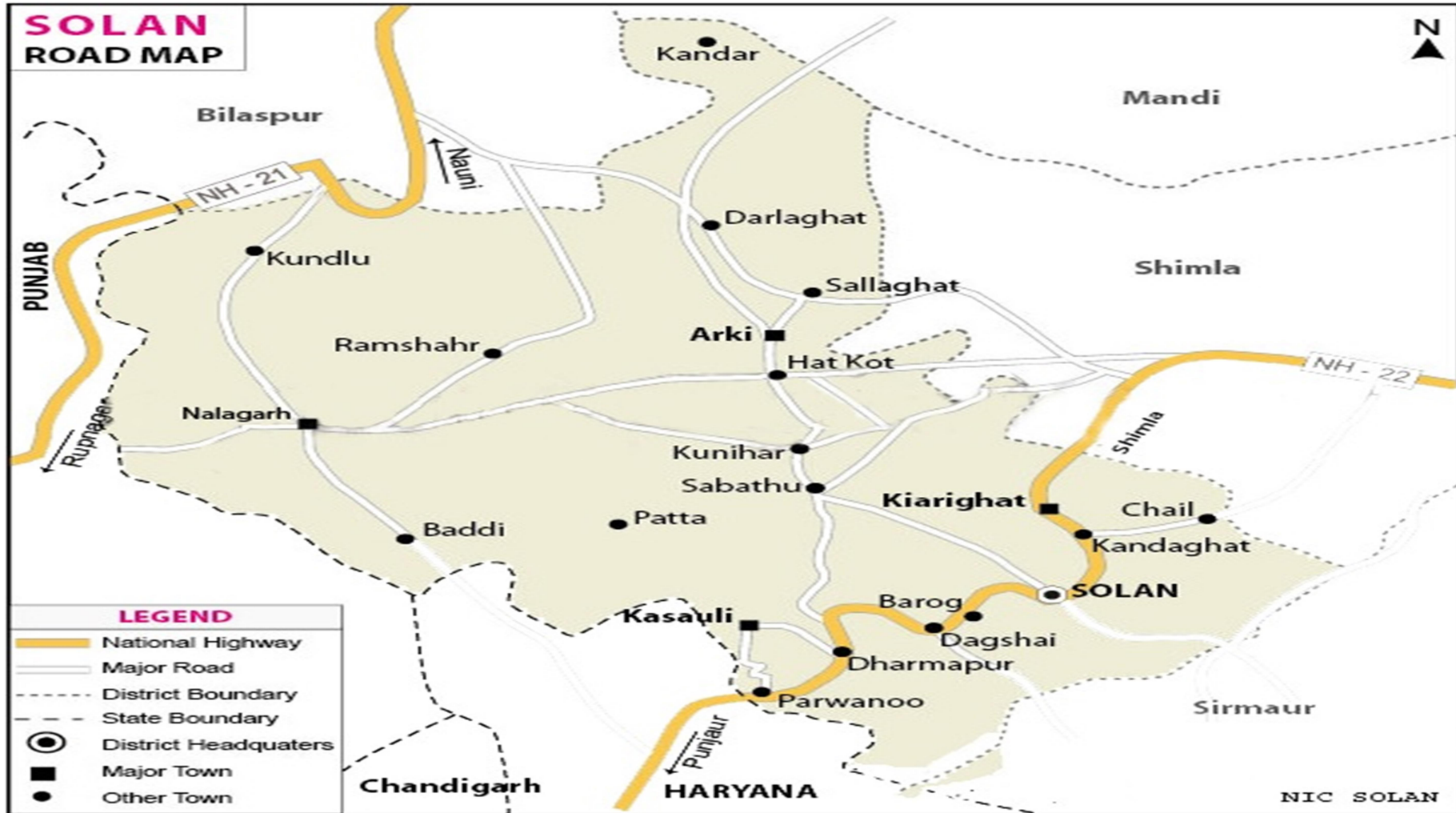
प्राक्कथन

सम व सन्तुलित योजनाबद्ध विकास के लिए योजना का विकेन्द्रीयकरण होने के कारण खण्ड स्तरीय योजनाओं का महत्व बहुत बढ़ गया है। इन योजनाओं के निर्माण व कार्यान्वयन के लिए निम्नतम इकाई से सम्बन्धित महत्वपूर्ण सांख्यिकी का उपलब्ध होना आवश्यक है। इसी उद्देश्य की पूर्ति के लिए इस संकलन में विकास खण्ड सम्बन्धी विभिन्न आँकड़ों को प्रस्तुत करने का प्रयास किया गया है। आशा है कि ये आँकड़े विकास खण्ड से सम्बन्धित सांख्यिकी की आवश्यकताओं को पूरा करने में उपयोगी सिद्ध होंगे। इन आँकड़ों को उपलब्ध करवाने में सोलन जिले के सभी सम्बन्धित अधिकारियों द्वारा दिए गए सहयोग के लिए मैं उनका धन्यवादी हूँ। यह प्रकाशन जिला सांख्यिकीय कार्यालय, सोलन में तैयार किया गया है। इसके लिए जिला सांख्यिकीय अधिकारी एवं कर्मचारी प्रशंसा के पात्र हैं।

डा० विनोद कुमार राणा,
आर्थिक सलाहकार,
हिमाचल प्रदेश सरकार,
शिमला-171009

○ जिला सोलन का मानचित्र ○

(पैमाने पर आधारित नहीं)



अभिस्वीकृति



1. श्री राकेश कुमार सांख्यान,
अनुसन्धान अधिकारी

सम्पूर्ण देखरेख एवं मार्गदर्शन

2. श्रीमती पदमा देवी,
सहायक अनुसन्धान अधिकारी

सूचना का संग्रह, संकलन एवं
कम्प्यूटर अभिन्यास

---*****---

☺ प्रयोग हुए चिन्ह ☺

.. = उपलब्ध नहीं

— = शून्य

अ० = अनंतिम

विषय सूची

तालिका	विवरण	पृष्ठ
1.	खण्ड-वार क्षेत्र, जनसंख्या का घनत्व व लिंग अनुपात	1-2
2.	खण्ड-वार साक्षर जनसंख्या तथा साक्षरता की प्रतिशतता	3-4
3.	खण्ड-वार अनुसूचित जाति व अनुसूचित जनजाति जनसंख्या	5-6
4.	अनुसूचित जाति के लोगों की कुल जनसंख्या से प्रतिशतता	7
5.	अनुसूचित जन जाति के लोगों की कुल जनसंख्या से प्रतिशतता	8
6.	कर्मकारों की कुल जनसंख्या से प्रतिशतता	9
7.	कृषि कर्मकारों की कुल जनसंख्या से प्रतिशतता	10
8.	अकृषक कर्मकारों की कुल जनसंख्या से प्रतिशतता	11
9.	खण्ड-वार मुख्य कर्मकारों का वर्गीकरण	12
10.	खण्ड-वार सीमान्त श्रमिकों का वर्गीकरण	13
11.	अकर्मकारों की कुल जनसंख्या से प्रतिशतता	14
12.	खण्ड-वार परिवारों व गांवों की संख्या	15
13.	प्रति पशुपालन संस्था के अन्तर्गत क्षेत्र में पशुओं की संख्या	16

14.	विद्युतयुक्त गांवों की आवासीय गांवों से प्रतिशतता	17
15.	पीने के पानी की सुविधा वाले गांवों की कुल आवासीय गांवों से प्रतिशतता	18
16.	स्वास्थ्य संस्थाओं की संख्या ऐलोपैथिक तथा प्रति संस्था जनसंख्या	19
17.	आयुर्वेदिक संस्थाओं की संख्या तथा प्रति संस्था जनसंख्या	20
18.	प्रति हजार जनसंख्या पर प्राथमिक विद्यालयों की संख्या	21
19.	प्रति हजार जनसंख्या पर माध्यमिक विद्यालयों की संख्या	22
20.	प्रति हजार जनसंख्या पर उच्च विद्यालयों की संख्या	23
21.	प्रति हजार जनसंख्या पर वरिष्ठ माध्यमिक विद्यालयों की संख्या	24
22.	वाणिज्य बैंकों की संख्या तथा प्रति बैंक जनसंख्या	25
23.	सिंचाई योजनाओं की संख्या	26
24.	सहकारी सभाओं की संख्या एवं प्रति सहकारी सभा जनसंख्या	27
25.	उचित मूल्य की दुकानों की संख्या एवं प्रति उचित मूल्य दुकान जनसंख्या	28
26.	डाकघरों की संख्या एवं प्रति डाकघर जनसंख्या	29
27.	पंचायतों की संख्या एवं प्रति पंचायत जनसंख्या	30
28.	पिछड़ी पंचायतों की संख्या एवं प्रति पंचायत जनसंख्या	31

तालिका: 1

► खण्ड वार क्षेत्र, जनसंख्या व जनसंख्या घनत्व, जिला सोलन

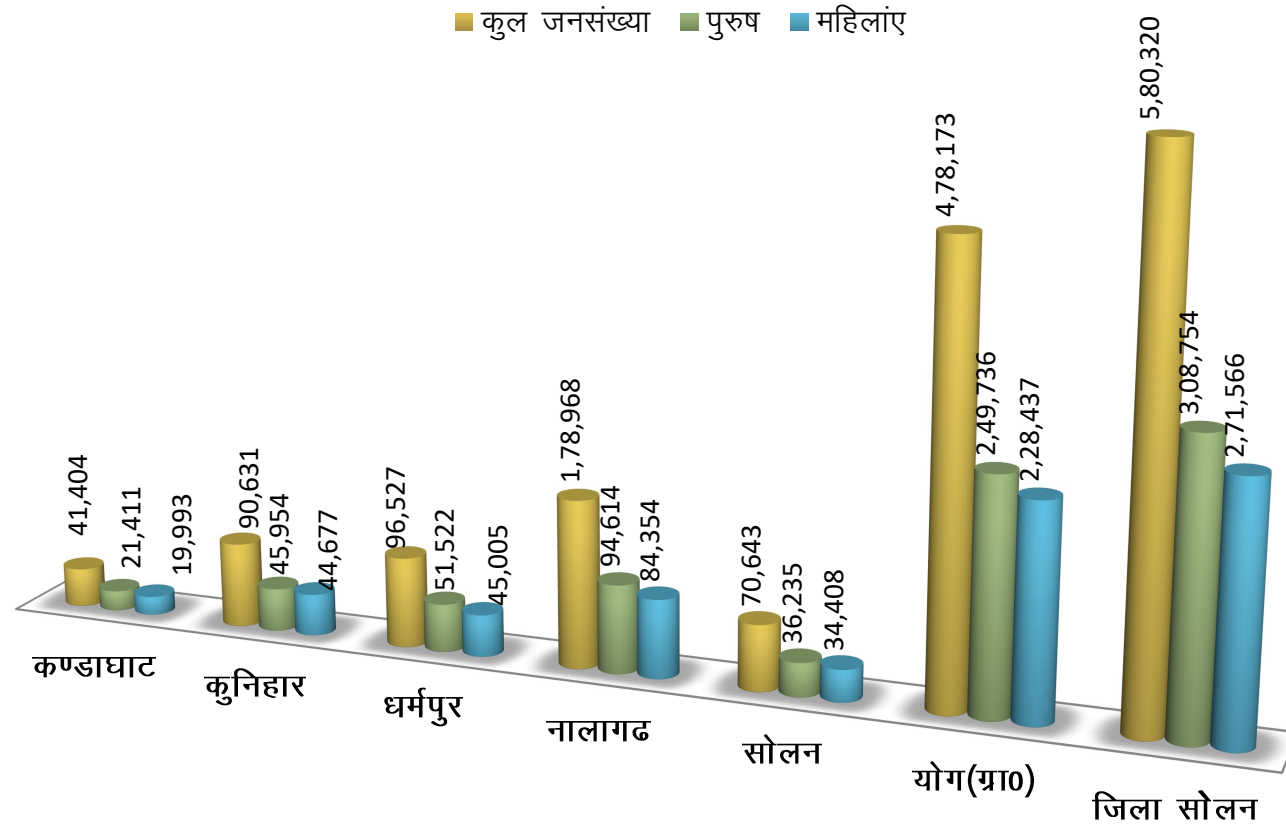
जनगणना-2011

क्र० सं०	विकास खण्ड का नाम	विकास खण्ड की कुल जनसंख्या जनगणना-2011			विकास खण्ड का क्षेत्र	जनसंख्या घनत्व प्रति वर्ग कि०मी०	कुल जनसंख्या 0-6 आयु वर्ग			लिंग अनुपात स्त्रियां प्रति हजार पुरुष (लिंगानुपात)
		कुल	पु०	स्त्री			कुल	पु०	स्त्री	
1.	2.	3.	4.	5.	6.	7.	8.	9.	10.	11.
1.	कण्डाघाट	41,404	21,411	19,993	207.8	199	4512	2,350	2,162	934
2.	कुनिहार	90,631	45,954	44,677	393.0	231	10,545	5,453	5,092	972
3.	धर्मपुर	96,527	51,522	45,005	288.3	335	11,554	6,076	5,478	874
4.	नालागढ़	1,78,968	94,614	84,354	703.8	254	22,780	12,095	10,685	892
5.	सोलन	70,643	36,235	34,408	197.1	358	7,859	4,055	3,804	950
योग (ग्रामीण क्षेत्र) ►		4,78,173	2,49,736	2,28,437	1,790.0*	267	57,250	30,029	27,221	915
जिला सोलन (शहरी क्षेत्र सहित) ►		5,80,320	3,08,754	2,71,566	1,936.0*	300	68,137	35,884	32,253	880

स्रोत:- जनगणना-2011

*भारतीय सर्वेक्षण विभागानुसार

विकास खण्ड वार जनसंख्या, जनगणना-2011

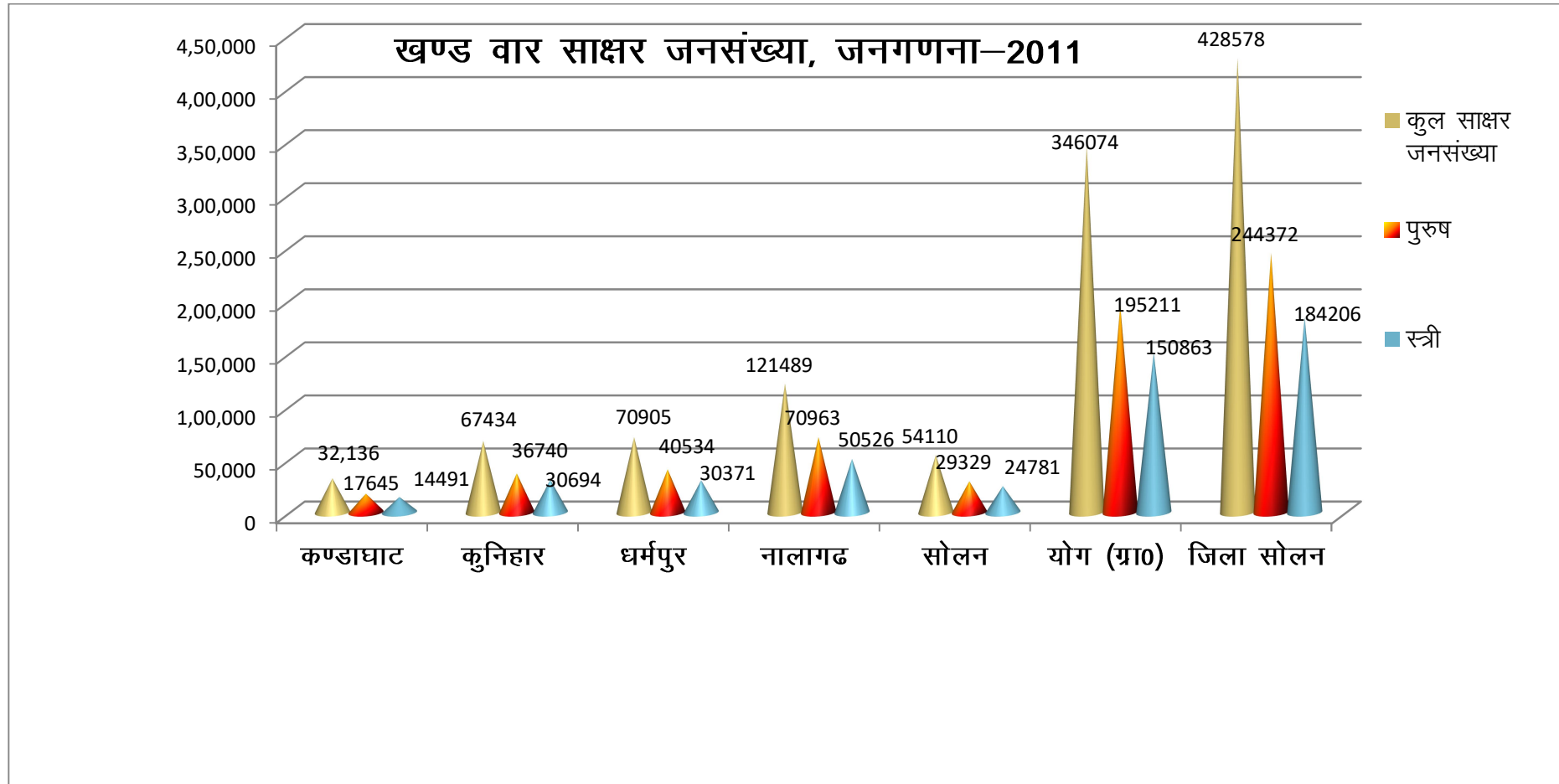


तालिका: 2

► खण्ड-वार साक्षर जनसंख्या तथा साक्षरता की प्रतिशतता, जिला सोलन जनगणना-2011

क्र० सं०	विकास खण्ड का नाम	कुल जनसंख्या 0-6 आयु वर्ग से ऊपर			साक्षर जनसंख्या			साक्षरता की प्रतिशतता		
		कुल	पु०	स्त्री	कुल	पु०	स्त्री	कुल	पु०	स्त्री
1.	2.	3.	4.	5.	6.	7.	8.	9.	10.	11.
1.	कण्डाघाट	36,892	19,061	17,831	32,136	17,645	14,491	87.11	92.57	81.27
2.	कुनिहार	80,086	40,501	39,585	67,434	36,740	30,694	84.20	90.71	77.54
3.	धर्मपुर	84,973	45,446	39,527	70,905	40,534	30,371	83.44	89.19	76.84
4.	नालागढ़	1,56,188	82,519	73,669	1,21,489	70,963	50,526	77.78	86.00	68.59
5.	सोलन	6,27,84	32,180	30,604	54,110	29,329	24,781	86.18	91.14	80.97
योग (ग्रामीण क्षेत्र) ►		4,20,923	2,19,707	2,01,216	3,46,074	1,95,211	1,50,863	82.22	88.85	74.98
जिला सोलन ►		5,12,183	2,72,870	2,39,313	4,28,578	2,44,372	1,84,206	83.68	89.56	76.97

स्रोत:- जनगणना-2011

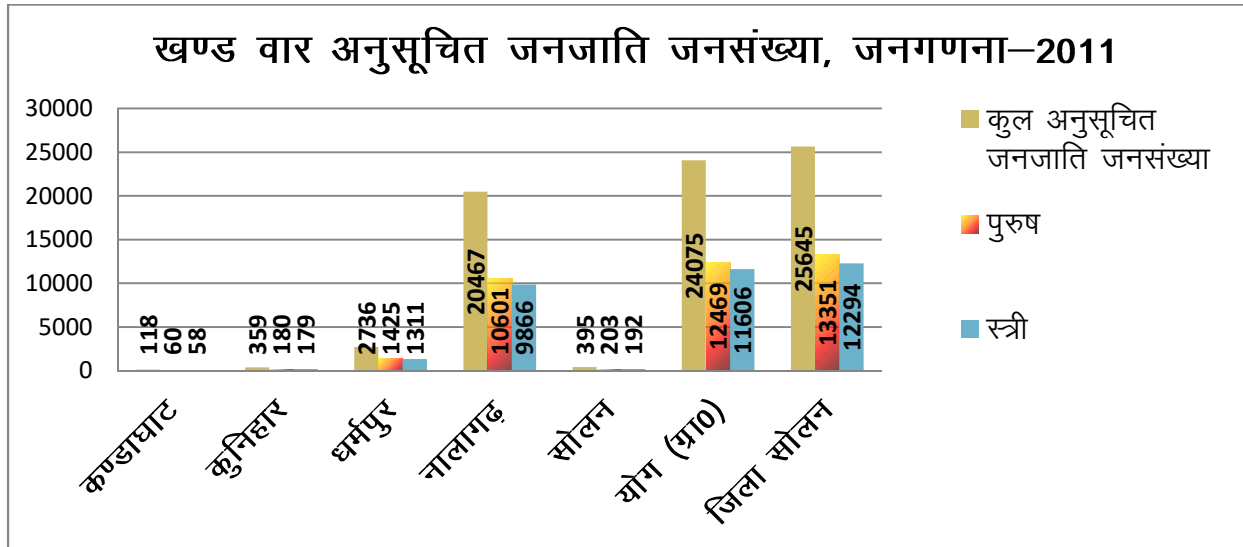
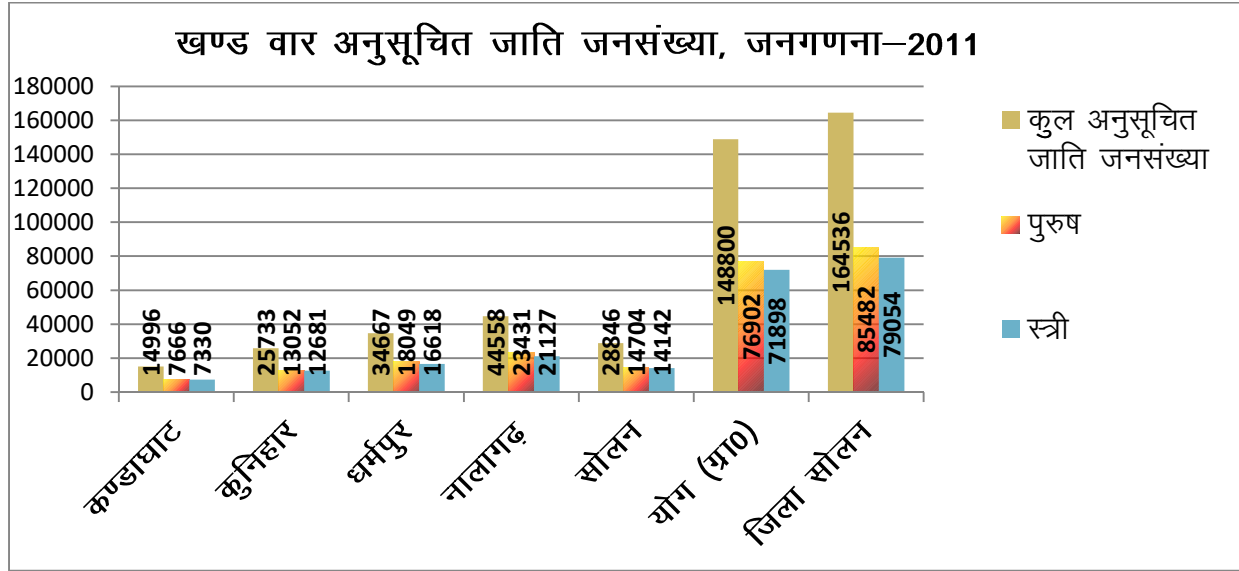


तालिका: 3

► खण्ड-वार अनुसूचित जाति व अनुसूचित जन जाति जनसंख्या, सोलन जनगणना-2011

क्र० सं०	विकास खण्ड का नाम	अनुसूचित जाति जनसंख्या			अनुसूचित जनजाति जनसंख्या		
		योग	पुरुष	स्त्री	योग	पुरुष	स्त्री
1.	2.	3.	4.	5.	6.	7.	8.
1.	कण्डाघाट	14,996	7,666	7,330	118	60	58
2.	कुनिहार	25,733	13,052	12,681	359	180	179
3.	धर्मपुर	34,667	18,049	16,618	2,736	1,425	1,311
4.	नालागढ़	44,558	23,431	21,127	20,467	10,601	9,866
5.	सोलन	28,846	14,704	14,142	395	203	192
योग (ग्रामीण क्षेत्र) ►		1,48,800	76,902	71,898	24,075	12,469	11,606
जिला सोलन ►		1,64,536	85,482	79,054	25,645	13,351	12,294

स्रोत:- जनगणना-2011



तालिका: 4

► अनुसूचित जाति के लोगों की कुल जनसंख्या से प्रतिशतता, सोलन

जनगणना-2011

क्र० सं०	विकास खण्ड का नाम	कुल जनसंख्या जनगणना-2011			अनुसूचित जाति जनसंख्या			अनुसूचित जाति के लोगों की कुल जनसंख्या से प्रतिशतता		
		कुल	पु०	स्त्री	कुल	पु०	स्त्री	कुल	पु०	स्त्री
1.	2.	3.	4.	5.	6.	7.	8.	9.	10.	11.
1.	कण्डाघाट	41,404	21,411	19,993	14,996	7,666	7,330	36.22	35.80	36.66
2.	कुनिहार	90,631	45,954	44,677	25,733	13,052	12,681	28.39	28.40	28.38
3.	धर्मपुर	96,527	51,522	45,005	34,667	18,049	16,618	35.91	35.03	36.92
4.	नालागढ़	1,78,968	94,614	84,354	44,558	23,431	21,127	24.90	24.76	25.05
5.	सोलन	70,643	36,235	34,408	28,846	14,704	14,142	40.83	40.58	41.10
योग (ग्रामीण क्षेत्र) ►		4,78,173	2,49,736	2,28,437	1,48,800	76,902	71,898	31.12	30.79	31.47
जिला सोलन ►		5,80,320	3,08,754	2,71,566	1,64,536	85,482	79,054	28.35	27.69	29.11

स्रोत:- जनगणना-2011

तालिका: 5

▶ अनुसूचित जन जाति के लोगों की कुल जनसंख्या से प्रतिशतता, जिला सोलन जनगणना-2011

क्र० सं०	विकास खण्ड का नाम	कुल जनसंख्या जनगणना-2011			अनुसूचित जन जाति जनसंख्या			अनुसूचित जन जाति के लोगों की कुल जनसंख्या से प्रतिशतता		
		कुल	पु०	स्त्री	कुल	पु०	स्त्री	कुल	पु०	स्त्री
1.	2.	3.	4.	5.	6.	7.	8.	9.	10.	11.
1.	कण्डाघाट	41,404	21,411	19,993	118	60	58	0.28	0.28	0.29
2.	कुनिहार	90,631	45,954	44,677	359	180	179	0.40	0.39	0.40
3.	धर्मपुर	96,527	51,522	45,005	2,736	1,425	1,311	2.83	2.77	2.91
4.	नालागढ़	1,78,968	94,614	84,354	20,467	10,601	9,866	11.44	11.20	11.70
5.	सोलन	70,643	36,235	34,408	395	203	192	0.56	0.56	0.56
योग (ग्रामीण क्षेत्र) ▶		4,78,173	2,49,736	2,28,437	24,075	12,469	11,606	5.03	4.99	5.08
जिला सोलन ▶		5,80,320	3,08,754	2,71,566	25,645	13,351	12,294	4.42	4.32	4.53

स्रोत:- जनगणना-2011

तालिका: 6

► मुख्य,सीमान्त एवं कुल कर्मकारों की कुल जनसंख्या से प्रतिशतता, जिला सोलन

जनगणना-2011

क्र० सं०	विकास खण्ड का नाम	कुल जनसंख्या जनगणना-2011	कुल कर्मकार			कुल जनसंख्या से कर्मकारों की प्रतिशतता		
			मुख्य कर्मकार	सीमान्त कर्मकार	योग	मुख्य कर्मकार	सीमान्त कर्मकार	योग
1.	2.	3.	4.	5.	6.	7.	8.	9.
1.	कण्डाघाट	41,404	14,785	5,605	20,390	35.71	13.54	49.25
2.	कुनिहार	90,631	33,331	21,206	54,537	36.78	23.40	60.17
3.	धर्मपुर	96,527	37,214	11,479	48,693	38.55	11.89	50.44
4.	नालागढ़	1,78,968	64,459	28,855	93,314	36.02	16.12	52.14
5.	सोलन	70,643	26,316	9,913	36,229	37.25	14.03	51.28
योग (ग्रामीण क्षेत्र) ►		4,78,173	1,76,105	77,058	2,53,163	36.83	16.12	52.94
जिला सोलन ►		5,80,320	2,19,235	79,502	2,98,737	37.78	13.70	51.48

स्रोत:- जनगणना-2011

तालिका: 7

► मुख्य एवं कुल कृषि कर्मकारों की कुल जनसंख्या से प्रतिशतता, जिला सोलन जनगणना-2011

क्र० सं०	विकास खण्ड का नाम	कुल जनसंख्या जनगणना-2011	कृषि कर्मकार		कृषि कर्मकारों की कुल जनसंख्या से प्रतिशतता	
			मुख्य	कुल	मुख्य	कुल
1.	2.	3.	4.	5.	6.	7.
1.	कण्डाघाट	41,404	7,966	12,839	19.24	31.01
2.	कुनिहार	90,631	17,967	36,385	19.82	40.15
3.	धर्मपुर	96,527	13,008	22,082	13.48	22.88
4.	नालागढ़	1,78,968	31,551	56,073	17.63	31.33
5.	सोलन	70,643	14,451	22,989	20.46	32.54
योग (ग्रामीण क्षेत्र) ►		4,78,173	84,943	1,50,368	17.76	31.45
जिला सोलन ►		5,80,320	85,830	1,51,550	14.79	26.11

स्रोत:- जनगणना-2011

तालिका: 8

► मुख्य एवं कुल अकृषक कर्मकारों की कुल जनसंख्या से प्रतिशतता, जिला सोलन जनगणना-2011

क्र० सं०	विकास खण्ड का नाम	कुल जनसंख्या जनगणना-2011	अकृषक कर्मकार		अकृषक कर्मकार की कुल जनसंख्या से प्रतिशतता	
			मुख्य	कुल	मुख्य	कुल
1.	2.	3.	4.	5.	6.	7.
1.	कण्डाघाट	41,404	68.19	75.51	16.47	18.24
2.	कुनिहार	90,631	15,364	18,152	16.95	20.03
3.	धर्मपुर	96,527	24,206	26,611	25.08	27.57
4.	नालागढ़	1,78,968	32,908	37,241	18.39	20.81
5.	सोलन	70,643	11,865	13,240	16.80	18.74
योग (ग्रामीण क्षेत्र) ►		4,78,173	91,162	1,02,795	19.06	21.50
जिला सोलन ►		5,80,320	1,33,405	1,47,187	22.99	25.36

स्रोत:- जनगणना-2011

तालिका: 9

► खण्ड-वार मुख्य कर्मकारों का वर्गीकरण, जिला सोलन

जनगणना-2011

क्र० सं०	विकास खण्ड का नाम	कुल जनसंख्या जनगणना-2011	मुख्य कर्मकारों का वर्गीकरण								कुल योग		
			कृषक		कृषि मजदूर		घरेलू उद्योग		अन्य		पु०	स्त्री	योग
			पु०	स्त्री	पु०	स्त्री	पु०	स्त्री	पु०	स्त्री			
1.	2.	3.	4.	5.	6.	7.	8.	9.	10.	11.	12.	13.	14.
1.	कण्डाघाट	41,404	4,128	2,984	560	294	107	25	5,454	1,233	10,249	4,536	14,785
2.	कुनिहार	90,631	7402	10,004	394	167	211	76	13,071	2,006	21,078	12,253	33,331
3.	धर्मपुर	96,527	6,442	5,792	582	192	462	89	19,533	4,122	27,019	10,195	37,214
4.	नालागढ़	1,78,968	16,568	12,992	1171	820	717	135	26,834	5,222	45,290	19,169	64,459
5.	सोलन	70,643	8,142	4,895	921	493	241	78	9,139	2,407	18,443	7,873	26,316
योग (ग्रामीण क्षेत्र) ►		4,78,173	42,682	36,667	3,628	1,966	1,738	403	74,031	14,990	1,22,079	54,026	1,76,105
जिला सोलन ►		5,80,320	43,243	36,823	3,775	1,984	2,503	543	1,08,487	21,872	1,58,008	61,227	2,19,235

स्रोत:- जनगणना-2011

तालिका: 10

▶ खण्ड-वार सीमान्त कर्मकारों का वर्गीकरण, जिला सोलन

जनगणना-2011

क्र० सं०	विकास खण्ड का नाम	कुल जनसंख्या जनगणना- 2001	सीमान्त कर्मकारों का वर्गीकरण										
			कृषक		कृषि मजदूर		घरेलू उद्योग		अन्य		कुल सीमान्त कर्मकार		
			पु०	स्त्री	पु०	स्त्री	पु०	स्त्री	पु०	स्त्री	पु०	स्त्री	योग
1.	2.	3.	4.	5.	6.	7.	8.	9.	10.	11.	12.	13.	14.
1.	कण्डाघाट	41,404	1,740	2,606	272	255	27	13	404	288	2,443	3,162	5,605
2.	कुनिहार	90,631	5,952	12,001	275	190	318	459	1,311	700	7,856	13,350	21,206
3.	धर्मपुर	96,527	3,054	5,255	467	298	92	142	1,240	931	4,853	6,626	11,479
4.	नालागढ़	1,78,968	8,143	14,270	1,038	1,071	308	382	2,053	1,590	11,542	17,313	28,855
5.	सोलन	70,643	2,733	5,322	200	283	44	47	826	458	3,803	6,110	9,913
योग (ग्रामीण क्षेत्र)		4,78,173	21,622	39,454	2,252	2,097	789	1,043	5,834	3,967	30,497	46,561	77,058
जिला सोलन		5,80,320	21,670	39,531	2,381	2,138	848	1,075	7,094	4,765	31,993	47,509	79,502

स्रोत:- जनगणना-2011

तालिका: 11

► अकर्मकारों की कुल जनसंख्या से प्रतिशतता, जिला सोलन

जनगणना-2011

क्र० सं०	विकास खण्ड का नाम	कुल जनसंख्या जनगणना-2011			अकर्मकारों की संख्या			कुल जनसंख्या से प्रतिशतता		
		योग	पु०	स्त्री	योग	पु०	स्त्री	योग	पु०	स्त्री
1.	2.	3.	4.	5.	6.	7.	8.	9.	10.	11.
1.	कण्डाघाट	41,404	21,411	19,993	21,014	8,719	12,295	50.75	40.72	61.50
2.	कुनिहार	90,631	45,954	44,677	36,094	17,020	19,074	39.83	37.04	42.69
3.	धर्मपुर	96,527	51,522	45,005	47,834	19,650	28,184	49.56	38.14	62.62
4.	नालागढ़	1,78,968	94,614	84,354	85,654	37,782	47,872	47.86	39.93	56.75
5.	सोलन	70,643	36,235	34,408	34,414	13,989	20,425	48.72	38.61	59.36
योग (ग्रामीण क्षेत्र) ►		4,78,173	2,49,736	2,28,437	2,25,010	97,160	1,27,850	47.06	38.91	55.97
जिला सोलन ►		5,80,320	3,08,754	2,71,566	2,81,583	1,18,753	1,62,830	48.52	38.46	59.96

स्रोत:- जनगणना-2011

तालिका: 12

► खण्डवार परिवारों व गांवों की संख्या, जिला सोलन

जनगणना-2011

क्र० सं०	विकास खण्ड का नाम	कुल जनसंख्या जनगणना-2011	परिवारों की संख्या	गाँवों की संख्या		
				आवासीय	गैर-आवासीय	कुल
1.	2.	3.	4.	5.	6.	7.
1.	कण्डाघाट	41,404	8,392	274	17	291
2.	कुनिहार	90,631	17,534	482	38	520
3.	धर्मपुर	96,527	20,895	541	42	583
4.	नालागढ़	1,78,968	34,752	611	58	669
5.	सोलन	70,643	14,937	475	6	481
योग (ग्रामीण क्षेत्र) ►		4,78,173	96,510	2,383	161	2,544
जिला सोलन ►		5,80,320	1,22,425	2,383	161	2,544

स्रोत:- जनगणना-2011

तालिका: 13

▶ प्रति पशुपालन संस्था के अन्तर्गत क्षेत्र में पशुओं की संख्या, जिला सोलन वर्ष 2021-22

क्र० सं०	विकास खण्ड का नाम	कुत्तों सहित पशुओं की संख्या, पशु गणना-2012*	31.03.2022 के अनुसार पशुपालन संस्थाओं की संख्या			प्रति पशु संस्था के अन्तर्गत औसत पशुओं की संख्या
			पशु चिकित्सालय	पशु औषधालय एवं कृत्रिम गर्भाधान केन्द्र	कुल	
1.	2.	3.	4.	5.	6.	7.
1.	कण्डाघाट	26,955	4	39	43	627
2.	कुनिहार	61,292	5	52	57	1,075
3.	धर्मपुर	22,831	5	30	35	652
4.	नालागढ़	1,31,821	5	42	47	2,805
5.	सोलन	62,004	2	31	33	1,879
	योग (ग्रामीण क्षेत्र) ▶	3,04,903	21	194	215	1,418
	जिला सोलन ▶	3,04,903	27	194	221	1,380

स्रोत:-उप निदेशक, पशु स्वास्थ्य एवं प्रजनन, सोलन।

*नोट:- पशु गणना 2019 के आंकड़े उपलब्ध नहीं हैं इसलिए पशु गणना 2012 के आंकड़े दिए गए हैं।

तालिका: 14

► विद्युतित गाँवों की आवासीय गाँवों से प्रतिशतता, जिला सोलन

वर्ष: 2021-22

क्र० सं०	विकास खण्ड का नाम	आवासीय गाँवों की संख्या 31.03.2022	विद्युतित गाँवों की संख्या: 31.03.2022	आवासीय गाँवों से विद्युतित गाँवों की प्रतिशतता: 31.03.2022
1.	2.	3.	4.	5.
1.	कण्डाघाट*	274	274	100.00
2.	कुनिहार	482	482	100.00
3.	धर्मपुर	541	541	100.00
4.	नालागढ़*	610	610	100.00
5.	सोलन*	471	471	100.00
योग (ग्रामीण क्षेत्र) ►		2,378	2,378	100.00
जिला सोलन ►		2,378	2,378	100.00

स्रोत:— अधिशाषी अभियन्ता, हि०प्र०रा०वि०प०लि० मण्डल, सोलन।

***नोट:— नालागढ़ विकास खण्ड की ग्राम पंचायत भटोलीकलां से काठा गाँव नगर परिषद बददी में सम्मिलित किया गया है व कण्डाघाट विकास खण्ड से आंशिक गाँवों की संख्या नगर पंचायत कण्डाघाट में सम्मिलित है तथा विकास खण्ड सोलन से 4 गाँव डमरोग, शामती, नड़ोह, और रबौण नगर निगम सोलन में सम्मिलित किए गए हैं इसलिए आवासीय गाँवों की संख्या 2,378 रह गई है।

तालिका: 15

► पीने के पानी की सुविधा वाले गाँवों की कुल आवासीय गाँवों से प्रतिशतता, जिला सोलन वर्ष: 2021-22

क्र० सं०	विकास खण्ड का नाम	आवासीय गाँवों की संख्या 31.03.2022	पीने के पानी की सुविधा वाले गाँवों की संख्या: 31.03.2022	स्तम्भ 4 की स्तम्भ 3 से प्रतिशतता
1.	2.	3.	4.	5.
1.	कण्डाघाट*	274	274	100.00
2.	कुनिहार	482	482	100.00
3.	धर्मपुर	541	541	100.00
4.	नालागढ़*	610	610	100.00
5.	सोलन*	471	471	100.00
योग (ग्रामीण क्षेत्र) ►		2,378	2,378	100.00
जिला सोलन ►		2,378	2,378	100.00

स्रोत:- अधिशाषी अभियन्ता, सिंचाई एवं जन स्वास्थ्य मण्डल, सोलन, अर्की व नालागढ़।

***नोट:- नालागढ़ विकास खण्ड की ग्राम पंचायत भटोली कलां से काठा गाँव नगर परिषद बददी में सम्मिलित किया गया है व कण्डाघाट विकास खण्ड से आंशिक गाँवों की संख्या नगर पंचायत कण्डाघाट में सम्मिलित है तथा विकास खण्ड सोलन से 4 गाँव उमरोग, शामती, नड़ोह, और रबौण नगर निगम सोलन में सम्मिलित किए गए हैं इसलिए आवासीय गाँवों की संख्या 2,378 रह गई है।

तालिका: 16

► स्वास्थ्य संस्थाओं की संख्या तथा प्रति संस्था भारित जनसंख्या, जिला सोलन वर्ष: 2021-22

क्र० सं०	विकास खण्ड का नाम	कुल जनसंख्या 31.03.2022	चिकित्सा संस्थानों की संख्या: 31.03.2022						प्रति संस्था के अन्तर्गत औसत जनसंख्या
			क्षेत्रीय / नागरिक चिकित्सालय	सी०एच०सी०	पी०एच०सी०	स्वास्थ्य उप-केन्द्र	रा.कर्मचारी बीमा चि० / औषधालय	कुल	
1.	2.	3.	4.	5.	6.	7.	8.	9.	10.
1.	कण्डाघाट*	38,806	2	1	3	23	—	29	1,338
2.	कुनिहार	90,631	2	—	12	36	1	51	1,778
3.	धर्मपुर	96,527	—	4	8	36	3	51	1,893
4.	नालागढ़*	1,78,811	—	2	11	63	—	76	2,353
5.	सोलन*	67,372	—	—	5	24	—	29	2,323
योग (ग्रामीण क्षेत्र) ►		4,72,147	4	7	39	182	4	236	2,001
जिला सोलन ►		5,80,320	7	8	39	182	8	244	2,378

स्रोत:—मुख्य चिकित्सा अधिकारी, सोलन।

***नोट:— नालागढ़ विकास खण्ड की ग्राम पंचायत भटोलीकलां से काठा गॉव नगर परिषद बददी में सम्मिलित किया गया है व कण्डाघाट विकास खण्ड से आंशिक गॉवों की संख्या नगर पंचायत कण्डाघाट में सम्मिलित है तथा विकास खण्ड सोलन से 4 गॉव डमरोग, शामती, नड़ोह, और रबौण नगर निगम सोलन में सम्मिलित किए गए है इसलिए आवासीय गॉवों की संख्या 2,378 रह गई है।

तालिका: 17

▶ आयुर्वेदिक संस्थाओं की संख्या तथा प्रति संस्था भारित जनसंख्या, जिला सोलन वर्ष: 2021-22

क्र० सं०	विकास खण्ड का नाम	कुल जनसंख्या 31.03.2022	आयुर्वेदिक संस्थाओं (होम्योपैथिक व यूनानी सहित) की संख्या: 31.03.2022			प्रति स्वास्थ्य संस्था के अन्तर्गत औसत जनसंख्या 31.03.2022
			चिकित्सालय	औषधालय	कुल	
1.	2.	3.	4.	5.	6.	7.
1.	कण्डाघाट*	38,806	—	10	10	3,881
2.	कुनिहार	90,631	—	17	17	5,331
3.	धर्मपुर	96,527	—	16	16	6,033
4.	नालागढ़*	1,78,811	—	26	26	6,877
5.	सोलन*	67,372	—	8	8	8,422
योग (ग्रामीण क्षेत्र) ▶		4,72,147	—	77	77	6,132
जिला सोलन ▶		5,80,320	2	80	80	7,254

**इसमें एक होम्योपैथिक व यूनानी औषधालय भी शामिल है।

स्रोत:—जिला आयुर्वेदिक अधिकारी, सोलन।

***नोट:— नालागढ़ विकास खण्ड की ग्राम पंचायत भटोलीकलां से काठा गॉव नगर परिषद बददी में सम्मिलित किया गया है व कण्डाघाट विकास खण्ड से आंशिक गॉवों की संख्या नगर पंचायत कण्डाघाट में सम्मिलित है तथा विकास खण्ड सोलन से 4 गॉव डमरोग, शामती, नड़ोह, और रबौण नगर निगम सोलन में सम्मिलित किए गए हैं इसलिए आवासीय गॉवों की संख्या 2,378 रह गई है।

तालिका: 18

▶ प्रति हजार जनसंख्या पर प्राथमिक विद्यालयों की संख्या, जिला सोलन (केवल सरकारी)

वर्ष: 2021-22

क्र० सं०	विकास खण्ड का नाम	कुल जनसंख्या 31.03.2022	प्राथमिक विद्यालयों की संख्या: 31.03.2022	प्रति हजार जनसंख्या पर प्राथमिक विद्यालयों की संख्या: 31.03.2022
1.	2.	3.	4.	5.
1.	कण्डाघाट*	38,806	113	2.91
2.	कुनिहार	90,631	160	1.77
3.	धर्मपुर	96,527	146	1.51
4.	नालागढ़*	1,78,811	235	1.31
5.	सोलन*	67,372	86	1.28
योग (ग्रामीण क्षेत्र) ▶		4,72,147	740	1.57
जिला सोलन ▶		5,80,320	765	1.32

स्रोत:— जिला परियोजना अधिकारी, सर्व शिक्षा अभियान, सोलन।

***नोट:— नालागढ़ विकास खण्ड की ग्राम पंचायत भटोलीकलां से काठा गॉव नगर परिषद बददी में सम्मिलित किया गया है व कण्डाघाट विकास खण्ड से आंशिक गॉवों की संख्या नगर पंचायत कण्डाघाट में सम्मिलित है तथा विकास खण्ड सोलन से 4 गॉव डमरोग, शामती, नड़ोह, और रबौण नगर निगम सोलन में सम्मिलित किए गए हैं इसलिए आवासीय गॉवों की संख्या 2,378 रह गई है।

तालिका: 19

▶ प्रति हजार जनसंख्या पर माध्यमिक विद्यालयों की संख्या, जिला सोलन (केवल सरकारी)

वर्ष: 2021-22

क्र० सं०	विकास खण्ड का नाम	कुल जनसंख्या 31.03.2022	राजकीय माध्यमिक विद्यालयों की संख्या: 31.03.2022	प्रति हजार जनसंख्या पर माध्यमिक विद्यालयों की संख्या: 31.03.2022
1.	2.	3.	4.	5.
1.	कण्डाघाट*	38,806	20	0.52
2.	कुनिहार	90,631	35	0.39
3.	धर्मपुर	96,527	20	0.21
4.	नालागढ़*	1,78,811	36	0.20
5.	सोलन*	67,372	25	0.37
योग (ग्रामीण क्षेत्र) ▶		4,72,147	136	0.29
जिला सोलन ▶		5,80,320	139	0.24

स्त्रोत:— जिला परियोजना अधिकारी, सर्व शिक्षा अभियान, सोलन।

***नोट:— नालागढ़ विकास खण्ड की ग्राम पंचायत भटोलीकलां से काठा गॉव नगर परिषद बददी में सम्मिलित किया गया है व कण्डाघाट विकास खण्ड से आंशिक गॉवों की संख्या नगर पंचायत कण्डाघाट में सम्मिलित है तथा विकास खण्ड सोलन से 4 गॉव डमरोग, शामती, नड़ोह, और रबौण नगर निगम सोलन में सम्मिलित किए गए हैं इसलिए आवासीय गॉवों की संख्या 2,378 रह गई है।

तालिका: 20

▶ प्रति हजार जनसंख्या पर उच्च विद्यालयों की संख्या, जिला सोलन (केवल सरकारी)

वर्ष: 2021-22

क्र० सं०	विकास खण्ड का नाम	कुल जनसंख्या (31.03.2022)	राजकीय उच्च विद्यालयों की संख्या (31.03.2022)	प्रति हजार जनसंख्या पर उच्च विद्यालयों की संख्या (31.03.2022)
1.	2.	3.	4.	5.
1.	कण्डाघाट*	38,806	12	0.31
2.	कुनिहार	90,631	17	0.19
3.	धर्मपुर	96,527	8	0.08
4.	नालागढ़*	1,78,811	15	0.08
5.	सोलन*	67,372	5	0.07
योग (ग्रामीण क्षेत्र) ▶		4,72,147	57	0.12
जिला सोलन ▶		5,80,320	58	0.09

स्त्रोत:- जिला परियोजना अधिकारी, सर्व शिक्षा अभियान, सोलन।

***नोट:- नालागढ़ विकास खण्ड की ग्राम पंचायत भटोलीकलां से काठा गाँव नगर परिषद बददी में सम्मिलित किया गया है व कण्डाघाट विकास खण्ड से आंशिक गाँवों की संख्या नगर पंचायत कण्डाघाट में सम्मिलित है तथा विकास खण्ड सोलन से 4 गाँव डमरोग, शामती, नडोह, और रबौण नगर निगम सोलन में सम्मिलित किए गए हैं इसलिए आवासीय गाँवों की संख्या 2,378 रह गई है।

तालिका: 21

▶ प्रति हजार जनसंख्या पर वरिष्ठ माध्यमिक विद्यालयों की संख्या, जिला सोलन वर्ष: 2021-22 (केवल सरकारी)

क्र० सं०	विकास खण्ड का नाम	कुल जनसंख्या (31.03.2022)	राजकीय वरिष्ठ माध्यमिक विद्यालयों की संख्या (31.03.2022)	प्रति हजार जनसंख्या पर वरिष्ठ माध्यमिक विद्यालयों की संख्या (31.03.2022)
1.	2.	3.	4.	5.
1.	कण्डाघाट*	38,806	19	0.49
2.	कुनिहार	90,631	25	0.28
3.	धर्मपुर	96,527	15	0.16
4.	नालागढ़*	1,78,811	36	0.20
5.	सोलन*	67,372	23	0.34
योग (ग्रामीण क्षेत्र) ▶		4,72,147	118	0.25
जिला सोलन ▶		5,80,320	131	0.23

स्त्रोत:- जिला परियोजना अधिकारी, सर्व शिक्षा अभियान, सोलन।

***नोट:- नालागढ़ विकास खण्ड की ग्राम पंचायत भटोलीकलां से काठा गॉव नगर परिषद बददी में सम्मिलित किया गया है व कण्डाघाट विकास खण्ड से आंशिक गॉवों की संख्या नगर पंचायत कण्डाघाट में सम्मिलित है तथा विकास खण्ड सोलन से 4 गॉव डमरोग, शामती, नड़ोह, और रबौण नगर निगम सोलन में सम्मिलित किए गए है इसलिए आवासीय गॉवों की संख्या 2,378 रह गई है।

तालिका: 22

▶ वाणिज्य बैंकों की संख्या तथा प्रति बैंक जनसंख्या, जिला सोलन

वर्ष: 2021-22

क्र० सं०	विकास खण्ड का नाम	कुल जनसंख्या (31.03.2022)	31.3.2022 के अनुसार बैंकों की संख्या			प्रति बैंक जनसंख्या
			वा० बैंक	ग्रा० बैंक	कुल बैंक	
1.	2.	3.	4.	5.	6.	7.
1.	कण्डाघाट*	38,806	14	4	18	2,156
2.	कुनिहार	90,631	25	13	38	2,385
3.	धर्मपुर	96,527	38	09	47	2,054
4.	नालागढ़*	1,78,811	16	14	30	5,960
5.	सोलन*	67,372	24	10	34	1,982
योग (ग्रामीण क्षेत्र) ▶		4,72,147	117	50	167	2,827
जिला सोलन ▶		5,80,320	197	64	261	2,223

स्रोत:—अग्रणी बैंक अधिकारी, सोलन।

***नोट:— नालागढ़ विकास खण्ड की ग्राम पंचायत भटोलीकलां से काठा गाँव नगर परिषद बददी में सम्मिलित किया गया है व कण्डाघाट विकास खण्ड से आंशिक गाँवों की संख्या नगर पंचायत कण्डाघाट में सम्मिलित है तथा विकास खण्ड सोलन से 4 गाँव डमरोग, शामती, नडोह, और रबौण नगर निगम सोलन में सम्मिलित किए गए हैं इसलिए आवासीय गाँवों की संख्या 2,378 रह गई है।

तालिका: 23

► सिंचाई योजनाओं की संख्या, जिला सोलन

वर्ष: 2021-22

क्र० सं०	विकास खण्ड का नाम	सिंचाई योजनाओं की संख्या (31.03.2022)			योजनाओं के अन्तर्गत सी०सी० एरिया हैक्टेयर (31.03.2022)		
		फलो	लिफ्ट	कुल	फलो	लिफ्ट	कुल
1.	2.	3.	4.	5.	6.	7.	8.
1.	कण्डाघाट	6	22	28	140.50	1,257.82	1,398.32
2.	कुनिहार	42	15	57	673.83	555.58	1,229.41
3.	धर्मपुर	14	3	17	218.02	45.50	263.52
4.	नालागढ़	16	199	215	1,737.72	7,551.25	9,288.97
5.	सोलन	4	12	16	82.60	417.15	499.75
योग (ग्रामीण क्षेत्र) ►		82	251	333	2,852.67	9,827.3	12,679.97
जिला सोलन ►		82	251	333	2,852.67	9,827.3	12,679.97

स्रोत:- अधिशाषी अभियन्ता, सिंचाई एवं जन स्वास्थ्य मण्डल,सोलन, अर्की व नालागढ़।

तालिका: 24

▶ सहकारी सभाओं की संख्या एवं प्रति सहकारी सभा जनसंख्या, जिला सोलन वर्ष: 2021-22

क्र० सं०	विकास खण्ड का नाम	कुल जनसंख्या (31.03.2022)	सहकारी सभाओं की संख्या (31.03.2022)	प्रति सहकारी सभा औसत जनसंख्या (31.03.2022)
1.	2.	3.	4.	5.
1.	कण्डाघाट*	38,806	67	579
2.	कुनिहार	90,631	99	915
3.	धर्मपुर	96,527	55	1,755
4.	नालागढ़*	1,78,811	117	1,528
5.	सोलन*	67,372	85	793
योग (ग्रामीण क्षेत्र) ▶		4,72,147	423	1,116
जिला सोलन ▶		5,80,320	446	1,301

स्रोत:—सहायक पंजीयक सहकारी सभायें, सोलन।

***नोट:— नालागढ़ विकास खण्ड की ग्राम पंचायत भटोलीकलां से काठा गाँव नगर परिषद बददी में सम्मिलित किया गया है व कण्डाघाट विकास खण्ड से आंशिक गाँवों की संख्या नगर पंचायत कण्डाघाट में सम्मिलित है तथा विकास खण्ड सोलन से 4 गाँव डमरोग, शामती, नड़ोह, और रबौण नगर निगम सोलन में सम्मिलित किए गए हैं इसलिए आवासीय गाँवों की संख्या 2,378 रह गई है।

तालिका: 25

► उचित मूल्य की दुकानों की संख्या एवं प्रति उचित मूल्य दुकान जनसंख्या, जिला सोलन वर्ष: 2021-22

क्र० सं०	विकास खण्ड का नाम	कुल जनसंख्या (31.03.2022)	उचित मूल्य की दुकानों की संख्या (31.03.2022)	प्रति दुकान जनसंख्या: (31.03.2022)
1.	2.	3.	4.	5.
1.	कण्डाघाट*	38,806	30	1,294
2.	कुनिहार	90,631	54	1,678
3.	धर्मपुर	96,527	51	1,893
4.	नालागढ़*	1,78,811	91	1,965
5.	सोलन*	67,372	49	1375
योग (ग्रामीण क्षेत्र) ►		4,72,147	275	1,717
जिला सोलन ►		5,80,320	319	1,819

स्रोत:—जिला नियन्त्रक, खाद्य, नागरिक आपूर्ति एवं उपभोक्ता मामले, सोलन।

***नोट:— नालागढ़ विकास खण्ड की ग्राम पंचायत भटोलीकलां से काठा गॉव नगर परिषद बददी में सम्मिलित किया गया है व कण्डाघाट विकास खण्ड से आंशिक गॉवों की संख्या नगर पंचायत कण्डाघाट में सम्मिलित है तथा विकास खण्ड सोलन से 4 गॉव डमरोग, शामती, नड़ोह, और रबौण नगर निगम सोलन में सम्मिलित किए गए है इसलिए आवासीय गॉवों की संख्या 2,378 रह गई है।

तालिका: 26

▶ डाकघरों की संख्या एवं प्रति डाकघर जनसंख्या, जिला सोलन

वर्ष: 2021-22

क्र० सं०	विकास खण्ड का नाम	कुल जनसंख्या (31.03.2022)	31.03.2022 के अनुसार डाकघरों की संख्या	प्रति डाकघर जनसंख्या: (31.03.2022)
1.	2.	3.	4.	5.
1.	कण्डाघाट*	38,806	24	1,617
2.	कुनिहार	90,631	36	2,518
3.	धर्मपुर	96,527	33	2,925
4.	नालागढ़*	1,78,811	50	3,576
5.	सोलन*	67,372	25	2,695
योग (ग्रामीण क्षेत्र) ▶		4,72,147	168	2,810
जिला सोलन ▶		5,80,320	183	3,171

स्रोत:—प्रवर अधीक्षक, डाकघर, सोलन।

***नोट:— नालागढ़ विकास खण्ड की ग्राम पंचायत भटोलीकलां से काठा गाँव नगर परिषद बददी में सम्मिलित किया गया है व कण्डाघाट विकास खण्ड से आंशिक गाँवों की संख्या नगर पंचायत कण्डाघाट में सम्मिलित है तथा विकास खण्ड सोलन से 4 गाँव डमरोग, शामती, नड़ोह, और रबौण नगर निगम सोलन में सम्मिलित किए गए हैं इसलिए आवासीय गाँवों की संख्या 2,378 रह गई है।

तालिका: 27

► पंचायतों की संख्या एवं प्रति पंचायत जनसंख्या, जिला सोलन

वर्ष:2021-22

क्र० सं०	विकास खण्ड का नाम	कुल जनसंख्या (31.03.2022)	पंचायतों की संख्या: (31.03.2022)	प्रति पंचायत औसत जनसंख्या: (31.03.2022)
1.	2.	3.	4.	5.
1.	कण्डाघाट*	38,806	26	1,493
2.	कुनिहार	90,631	56	1,618
3.	धर्मपुर	96,527	44	2,194
4.	नालागढ़*	1,78,811	77	2,322
5.	सोलन*	67,372	37	1,909
योग (ग्रामीण क्षेत्र) ►		4,72,147	240	1,967
जिला सोलन ►		5,80,320	240	2,418

स्रोत:—जिला पंचायत अधिकारी, सोलन।

***नोट:— नालागढ़ विकास खण्ड की ग्राम पंचायत भटोलीकलां से काठा गाँव नगर परिषद बददी में सम्मिलित किया गया है व कण्डाघाट विकास खण्ड से आंशिक गाँवों की संख्या नगर पंचायत कण्डाघाट में सम्मिलित है तथा विकास खण्ड सोलन से 4 गाँव डमरोग, शामती, नड़ोह, और रबौण नगर निगम सोलन में सम्मिलित किए गए हैं इसलिए आवासीय गाँवों की संख्या 2,378 रह गई है।

तालिका: 28

▶ पिछड़ी पंचायतों की संख्या एवं प्रति पिछड़ी पंचायत जनसंख्या, जिला सोलन वर्ष:2021-22

क्र० सं०	विकास खण्ड का नाम	कुल जनसंख्या (31.03.2022)	पंचायत का नाम/संख्या	गाँवों की संख्या	जनसंख्या		
					कुल	पुरुष	स्त्री
1	2	3	4	5	6	7	8
1.	कण्डाघाट*	38,806	-	-	-	-	-
2.	कुनिहार	90,631	1. कुंहर	9	1,279	622	657
			2. जगुन	4	980	471	509
			3. बेरल	9	914	491	423
			कुल - 3	22	3,173	1,584	1,589
3.	धर्मपुर	96,527	1. नालका	28	1,684	879	805
			कुल - 1	28	1,684	879	805
4	नालागढ़*	1,78,811	-	-	-	-	-
5	सोलन*	67,372	-	-	-	-	-
योग (ग्रामीण क्षेत्र) ▶		4,72,147	4	50	4,857	2,463	2,394
जिला सोलन ▶		5,80,320	4	50	4,857	2,463	2,394

स्रोत:-जिला पंचायत अधिकारी, जिला सोलन ।

***नोट:- नालागढ़ विकास खण्ड की ग्राम पंचायत भटोलीकलां से काठा गाँव नगर परिषद बददी में सम्मिलित किया गया है व कण्डाघाट विकास खण्ड से आंशिक गाँवों की संख्या नगर पंचायत कण्डाघाट में सम्मिलित है तथा विकास खण्ड सोलन से 4 गाँव डमरोग, शामती, नडोह, और रबौण नगर निगम सोलन में सम्मिलित किए गए हैं इसलिए आवासीय गाँवों की संख्या 2,378 रह गई है।

