

हिमाचल प्रदेश सरकार अर्थ एवं सांख्यिकी विभाग



जिला शिमला एक दृष्टि में
2024—25



जिला सांख्यिकीय कार्यालय शिमला, जिला शिमला।

अभिस्वीकृति

श्री विजेन्द्र सिंह मेहता,
अनुसंधान अधिकारी

सम्पूर्ण निरीक्षण एवं मार्ग
दर्शन।

श्री राजेश कुमार,
सांख्यिकीय सहायक

संकलन एवं कम्प्यूटरीकरण।

श्री अंकुश चौहान,
सांख्यिकीय सहायक,
श्री पंकज चौहान,
श्री समीर महाजन,
अन्वेषक (बाह्य श्रमशक्ति)

सूचना संग्रहण कार्य।

---*****---

परिदृश्य

निर्वाचन

विधान सभा सदस्य			
क0सं0	सदस्य का नाम	निर्वाचन क्षेत्र	सम्बंधित पार्टी
1	2	3	4
1.	श्री हरिश जनारथा	शिमला शहरी	कांग्रेस
2	श्री रोहित ठाकुर	जुब्बल कोटखाई	कांग्रेस
3	श्री बलबीर सिंह वर्मा	चौपाल	भाजपा
4	श्री नन्द लाल	रामपुर	कांग्रेस
5	श्री मोहन लाल बराक्टा	रोहडू	कांग्रेस
6	श्री अनिरुद्ध सिंह	कुसुम्पटी	कांग्रेस
7	श्री बिक्रमादित्य सिंह	शिमला ग्रामीण	कांग्रेस
8	श्री कुलदीप सिंह राठौर	ठियोग	कांग्रेस

लोक सभा सदस्य			
1	श्री सुरेश कश्यप	शिमला	भाजपा

प्रकाशन में प्रयोग हुए चिन्हः

- .. उपलब्ध नहीं
- शून्य अथवा नगण्य
- अ0 अनंतिम

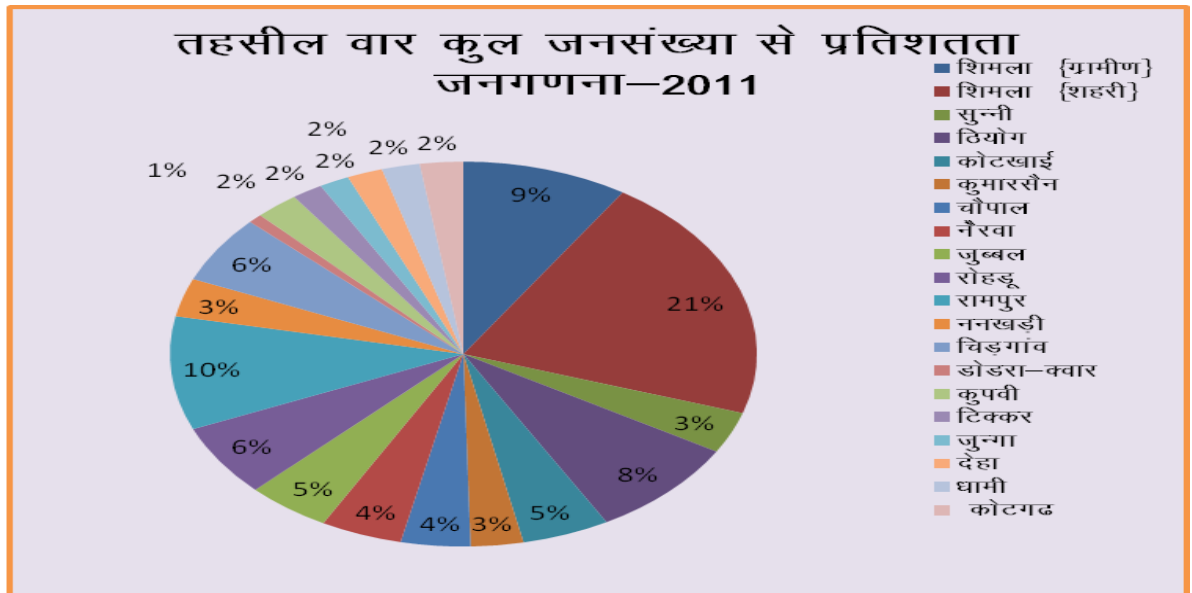
क्षेत्रफल एवं जनसंख्या

मद	इकाई	2001	2011
क्षेत्रफल	वर्ग कि०मी०	5,131	5,131
जनसंख्या	संख्या	7,22,502	8,14,010
पुरुष	..	3,80,996	4,25,039
स्त्रियां	..	3,41,506	3,88,971
ग्रामीण जनसंख्या	..	5,55,269	6,12,659
नगरीय जनसंख्या	..	1,67,233	2,06,006
अनु० जाति जनसंख्या	..	1,88,787	2,15,777
अनु० जनजाति जनसंख्या	..	4,112	8,755
लिंग अनुपात	स्त्रियां प्रति हजार पुरुष	896	915
साक्षरता	प्रतिशत	79.12	83.64
घनत्व	व्यक्ति प्रति वर्ग कि०मी०	141	158
हिन्दू	..	7,04,150	791449
मुस्लिम	..	8,493	11810
ईसाई	..	1,445	2025
सिख	..	4,825	4047
बौद्ध	..	3289	3262
जैन	..	207	185
अन्य / अवर्णित	..	93(30 / 63)	197 / 1035
जनसंख्या वृद्धि दर	प्रतिशत	17.02	12.67
		2023-24	2024-25
उप-मण्डल	संख्या	10	12
तहसील	..	16	17
उप तहसील	..	10	09
विकास खण्ड	..	13	13
नगरीय क्षेत्र	..	12	12
आवासीय गांव	..	2,705	2,705
गैर आवासीय गांव	..	526	526
पंचायते	..	412	412

जनसंख्या

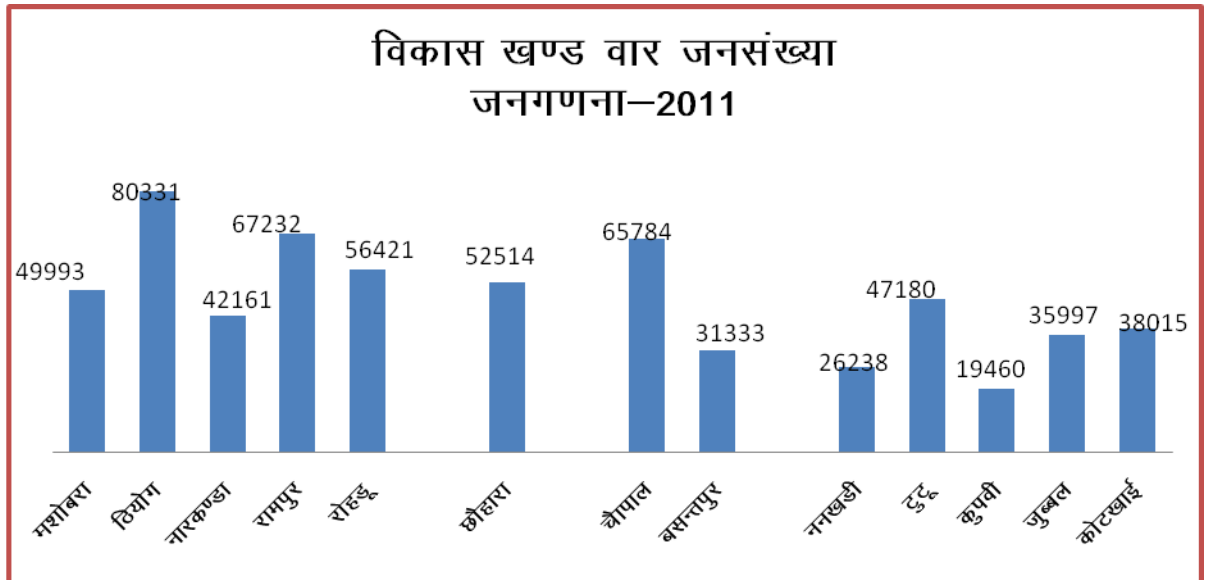
तहसील / उप तहसील वार जनसंख्या।

क्र०सं०	तहसील का नाम	जनगणना-2001	जनगणना-2011	कुल जनसंख्या की प्रतिशतता
1.	2.	3.	4.	5
1	शिमला {ग्रामीण}	73,521	74,340	9.13
2	शिमला {शहरी}	1,42,555	1,69,578	20.83
3	सुन्नी	31,425	28,378	3.49
4	ठियोग	77,954	68,732	8.44
5	कोटखाई	34,155	39,205	4.82
6	कुमारसैन	40,577	23,641	2.90
7	चौपाल	28,387	31,118	3.82
8	नैरवा	31,192	36,517	4.49
9	जुब्बल	33,649	37,637	4.62
10	रोहडू	44,887	49,490	6.08
11	रामपुर	72,026	77,542	9.53
12	ननखड़ी	25,154	26,238	3.22
13	चिड़गांव	39,513	46,142	5.67
14	डोडरा-क्वार	5,664	6,372	0.78
15	कुपवी	16,831	19,460	2.39
16	टिक्कर	12,590	13,806	1.70
17	जुन्ना	12,422	13,398	1.65
18	देहा	—	15,952	1.96
19	धामी	—	17,043	2.09
20	कोटगढ	—	19,421	2.39
जिला शिमला		7,22,502	8,14,010	100




विकास खण्डवार

क्र०सं०	विकास खण्ड का नाम	जनगणना-2001	जनगणना-2011
1	2	3	4
1.	मशोबरा	75,136	49,993
2.	ठियोग	74,200	80,331
3.	नारकण्डा	39,864	42,161
4.	रामपुर	66,373	67,232
5.	रोहडू	50,870	56,421
6.	छौहारा	45,177	52,514
7.	चौपाल	74,903	65,784
8.	बसन्तपुर	38,283	31,333
9.	ननखडी	25,154	26,238
10.	टुटू	—	47,180
11.	कुपवी	—	19,460
12.	जुब्बल	65,309	35,997
13.	कोटखाई	—	38,015
कुल योग		5,55,269	6,12,659



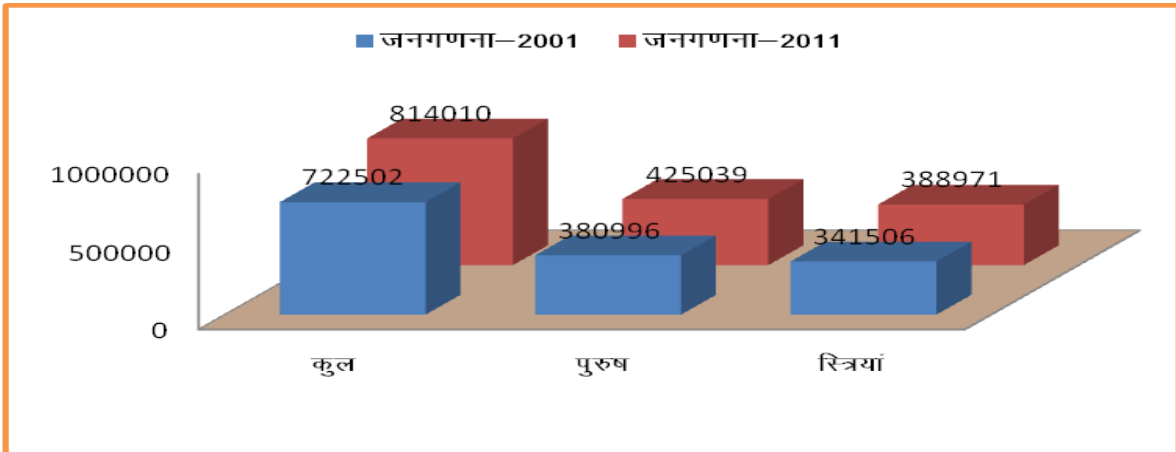
विधान सभा-वार जनसंख्या सम्बन्धी आंकड़े. जनगणना-2011

क्र०सं०	विधान सभा क्षेत्र	जनसंख्या	आबाद गांव	पंचायतें
1.	2.	3.	4.	5.
1.	शिमला ग्रामीण	92,172	471	58
2.	शिमला शहरी	1,04,113	—	—
3.	कसुम्पटी	1,13,178	367	36
4.	ठियोग	1,07,593	511	67
5.	रामपुर	1,03,780	236	54
6.	जुब्बल-कोटखाई	90,648	394	60
7.	रोहडू	1,02,004	255	60
8.	चौपाल	1,00,522	471	77
कुल योग		8,14,010	2,705	412



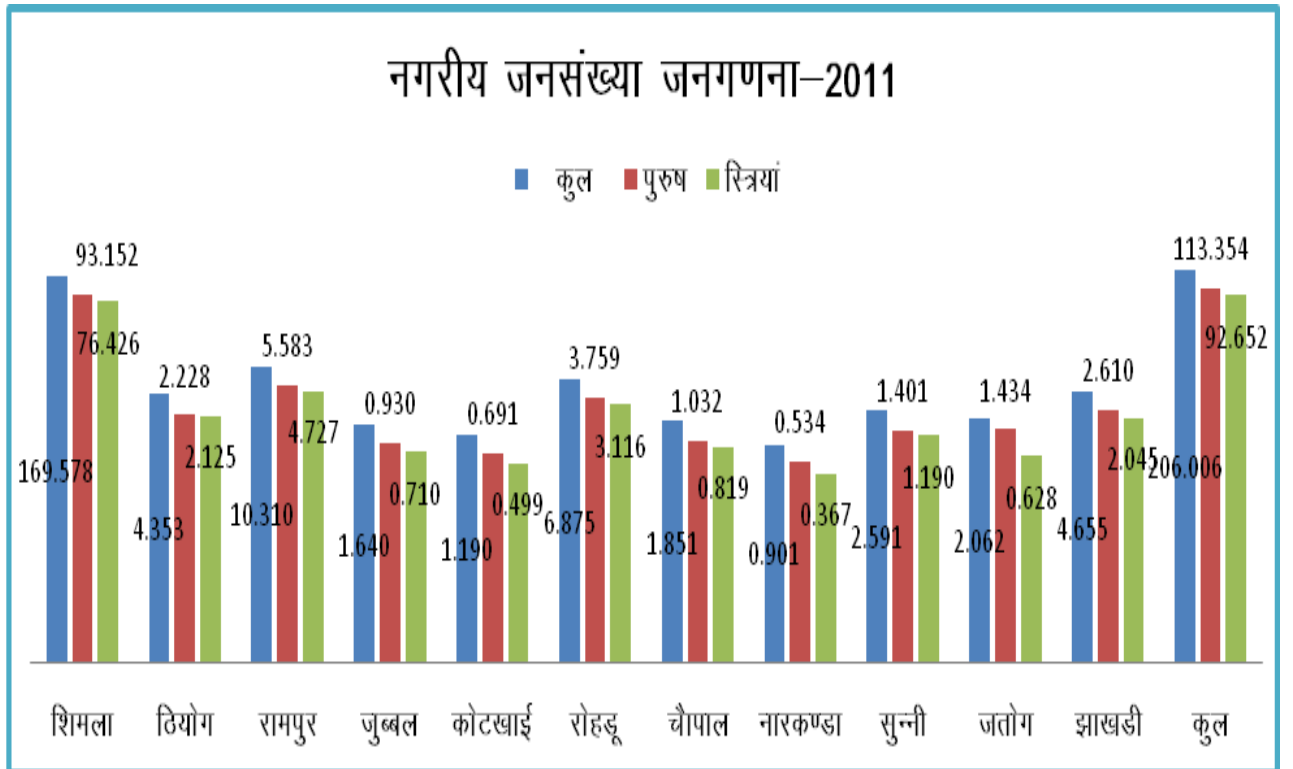
जनसंख्या सम्बन्धी तुलनात्मक आंकड़े:

जनगणना-2001			जनगणना-2011		
कुल	पुरुष	स्त्रियां	कुल	पुरुष	स्त्रियां
7,22,502	3,80,996	3,41,506	8,14,010	4,25,039	3,88,971



नगरीय सरंचना जनगणना-2011

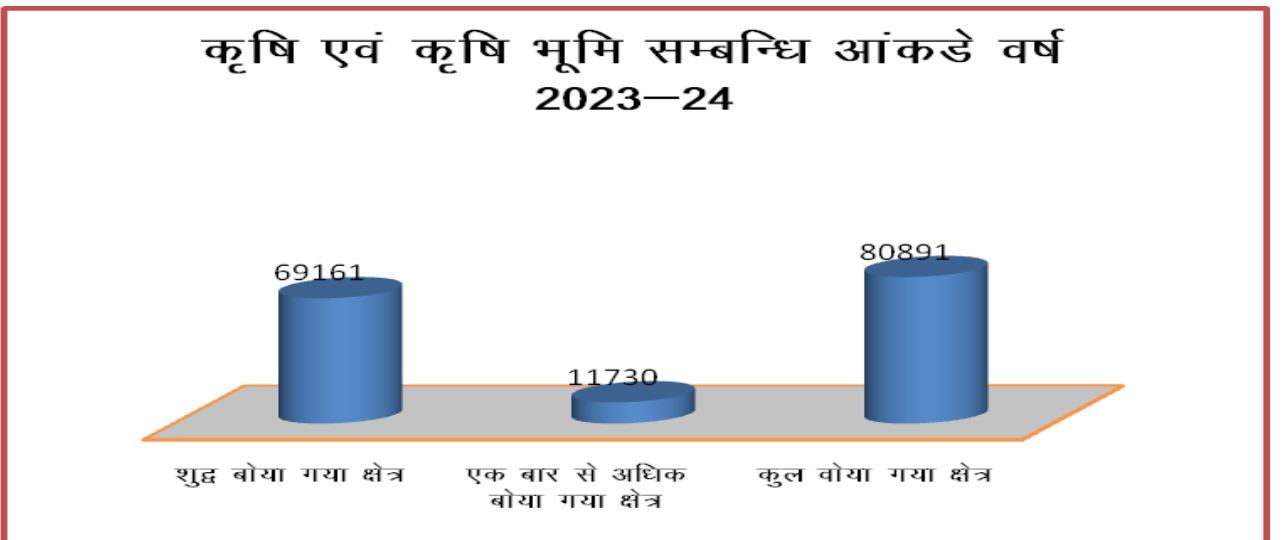
क्र०सं०	नाम	क्षेत्रफल	कुल जनसंख्या	पुरुष	स्त्रियां	लिंग अनुपात
1.	शिमला	32.30	1,69,578	93,152	76,426	820
2.	ठियोग	4.00	4,353	2,228	2,125	954
3.	रामपुर	2.00	10,310	5,583	4,727	847
4.	जुब्बल	0.96	1,640	930	710	583
5.	कोटखाई	0.40	1,190	691	499	722
6.	रोहडू	1.07	6,875	3,759	3,116	829
7.	चौपाल	4.00	1,851	1,032	819	794
8.	नारकण्डा	1.00	901	534	367	687
9.	सुन्नी	1.76	2,591	1,401	1,190	849
10.	जतोग	3.04	2,062	1,434	628	438
11.	झाखडी (C.T)	—	4,655	2,610	2,045	784
12.	चिडगाँव	—	—	—	—	—
13.	नैरवा	—	—	—	—	—
कुल शहरी		50.53	2,06,006	1,13,354	92,652	826



*कृषि एवं कृषि भूमि सम्बन्ध

कृषि	ईकाई	2021-22	2022-23	2023-24
शुद्ध बोया गया क्षेत्र	हैक्टेयर	72,422	73,185	69,161
एक बार से अधिक बोया गया क्षेत्र	..	14,128	13,576	11,730
कुल वोया गया क्षेत्र	..	86,550	86,761	80,891

उद्यान	ईकाई	2022-23	2023-24	2024-25
फलों के अर्न्तगत क्षेत्र	हैक्टेयर	49382.99	49300.47	49289.32
फलों का उत्पादन	मी0 टन	360123.872	288183.24	295236.14
खाद की खपत	..	15,542	41,056	13,914
पशु चिकित्सालय	संख्या	60	60	60
मत्स्य उत्पादन	मी0 टन	542.72	535.00	563.0
आरक्षित वन	हैक्टेयर	5390.73	5390.73	5390.73
संरक्षित वन	हैक्टेयर	124858.91	124858.91	124858.91
अवर्गीकृत वन	..	135020.67	135020.67	135020.67
अन्य वन	..	115410.34	115410.34	115410.34
कुल वन	..	380680.65	380680.65	380680.65



पशुधन

क्र०सं०	पशु धन	ईकाई	पशु गणना 2007	पशु गणना 2012	पशु गणना 2019
1	2	3	4	5	6
1.	पशु	संख्या	3,04,566	2,76,783	2,20,176
2.	भैंसे	..	13,793	9189	5,603
3.	भेड़ें	..	94,405	1,01,574	9,9643
4.	बकरियां	..	91,840	103,089	86,137
5.	कुत्ते	..	30,572	22,858	..
6.	अन्य	..	5,923	6,003	130
	कुल	..	5,41,099	5,19,496	4,11,689

सहकारिता

सहकारिता	ईकाई	2022-23	2023-24	2024-25
1. समितियां	संख्या	713	719	754
क. प्राथमिक समितियां	..	697	705	742
ख. वरिष्ठ समितियां	..	16	14	12
ग. ऐपैक्स	..	—	—	—
2. कुल सदस्यता	..	116041	115447	117762
क. प्राथमिक	..	85792	85542	95008
ख. वरिष्ठ	..	30249	29905	22754
ग. ऐपैक्स
कुल कार्यशील पूंजी	लाख रु०	14907.79	15100.66	16447.79
क. प्राथमिक	..	13180.45	14783.77	16205.67
ख. वरिष्ठ	..	1727.34	316.89	242.12
ग. ऐपैक्स

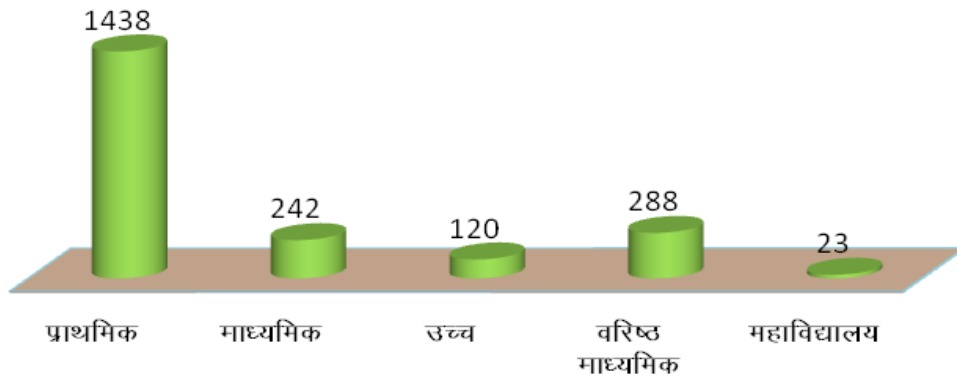
*** खाद्य एवं आपूर्ति***

खाद्य एवं आपूर्ति	ईकाई	2022-23	2023-24	2024-25
उचित मूल्य की दुकानें	संख्या	599	612	614
शहरी क्षेत्रों में	..	46	51	49
ग्रामीण क्षेत्रों में	..	553	561	565
आवश्यक वस्तुओं के आयात				
लेबी चीनी)	मी० टन	4312.20	4311.60	4089.60
खाद्य तेल	लीटर
डीजल	कि० लीटर
पेट्रोल	कि० लीटर
मिट्टी का तेल	कि० लीटर
सीमेंट	मी० टन
नियन्त्रित कपड़ा	मीटर
कोयला	मो० टन
गैस सिलिण्डर	संख्या
चनें की दाल	मी० टन	1797.67	1805.95	2332.63
माह साबुत	मी० टन	1797.67	1805.95	2332.63
मलका / मसर / काले चनें	मी० टन	1797.67	1805.95	2332.63
नमक	मी० टन	2396.89	2407.95	2331.32
सरसों तेल	लीटर	3418528	3423170	3314237
रिफाईड तेल	लीटर	854633	85573	828559
चावल	मी० टन	16938
गेहूँ का आटा	मी० टन	37610
गेहूँ	मी० टन

शिक्षा

अ. शिक्षा	ईकाई	2022-23	2023-24	2024-25
प्राथमिक विद्यालय	संख्या	1608	1506	1438
माध्यमिक विद्यालय	..	311	255	242
उच्च विद्यालय	..	118	120	120
वरिष्ठ माध्यमिक विद्यालय	..	289	288	288
महाविद्यालय	..	23	23	23
ब. अध्यापक				
प्राथमिक विद्यालय	..	2986	2977	2823
माध्यमिक विद्यालय	..	924	890	787
उच्च विद्यालय	..	5414	5319	890
वरिष्ठ माध्यमिक विद्यालय	..			4586
महाविद्यालय	..	647	461	363
स. विद्यार्थी				
प्राथमिक विद्यालय	..	34307	32967	30742
माध्यमिक विद्यालय	..	5711	5441	4257
उच्च विद्यालय /	..	48161	45106	4248
वरिष्ठ माध्यमिक विद्यालय	..			39909
महाविद्यालय	..	21609	21836	20178

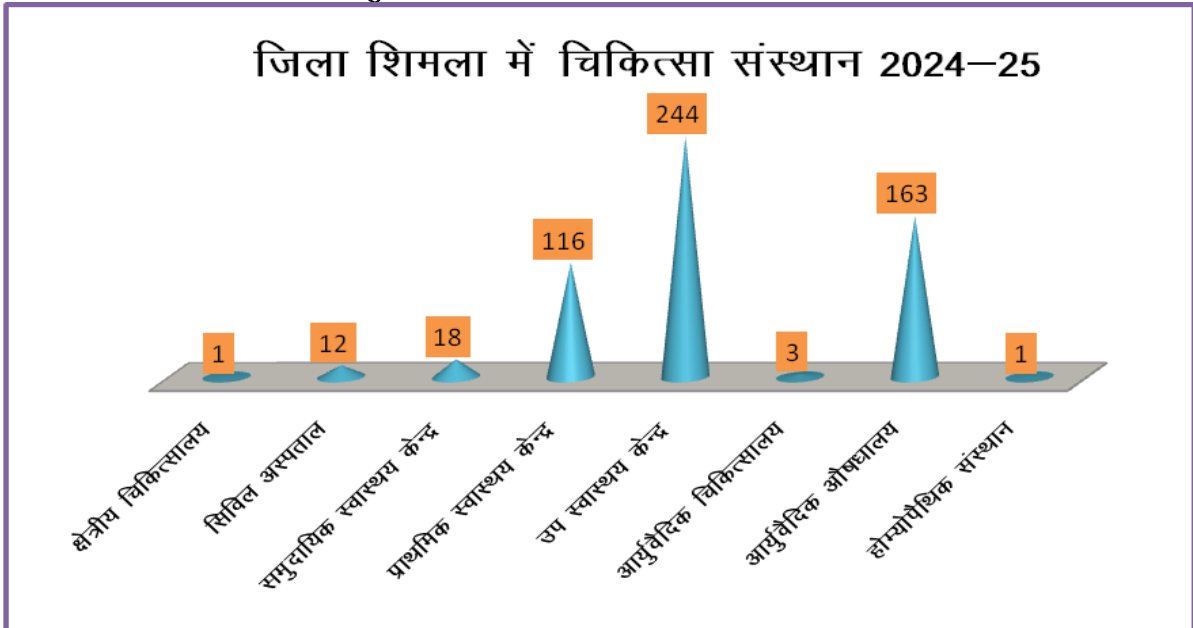
जिला शिमला में शिक्षा संस्थान 2024-25



***स्वास्थ्य ***

स्वास्थ्य	ईकाई	2022-23	2023-24	2024-25
क्षेत्रीय चिकित्सालय	संख्या	1	1	1
सिविल अस्पताल	..	12	12	12
समुदायिक स्वास्थ्य केन्द्र	..	17	18	18
प्राथमिक स्वास्थ्य केन्द्र	..	116	116	116
उप स्वास्थ्य केन्द्र	..	244	244	244
ऐलोपैथिक औषधालय	..	—	—	—
आर्युवैदिक चिकित्सालय	..	3	3	3
आर्युवैदिक औषधालय	..	163	163	163
होम्योपैथिक संस्थान	..	1	1	1
उपचारित रोगी*	..	1849145	2236135	2331023
अंतरंग	..	53416	139295	139413
बाह्य	..	1795729	2096840	2191610
उपलब्ध बिस्तरे	..	2708	2708	2708

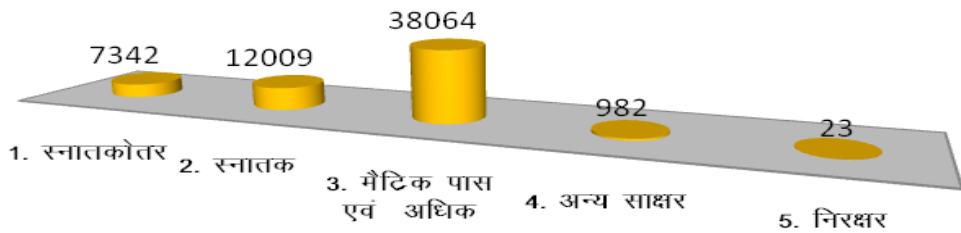
नोट :- * इसमें ऐलोपैथिक, आर्युवैदिक होम्योपैथिक के आंकड़े भी शामिल हैं।



रोजगार

रोजगार	ईकाई	2022	2023	2024
पंजीकृत प्रार्थी	संख्या	12772	10355	9265
अधिसूचित रिक्त स्थान	..	284	3350	3637
काम पर लगाये गये	..	168	745	309
चालू रजिस्टर में 31 दिसम्बर तक	..			
1. स्नातकोत्तर	..	6242	7568	7342
2. स्नातक	..	12524	12228	12009
3. मैट्रिक पास एवं अधिक	..	50910	43351	38064
4. अन्य साक्षर	..	1606	1141	982
5. निरक्षर	..	34	30	23
31 मार्च के अनुसार हि0प्र0 सरकार के कर्मचारियों की संख्या		31.3.2023	31.3.2024	31.3.2025
नियमित कर्मचारी	..	25839	24753	23916
अनुसूचित जाति	..	6450	6086	5933
अनुसूचित जन जाति	..	585	576	537
अन्य पिछड़ी जाति	..	554	587	607
अन्य	..	18250	17504	16839
राजपत्रित	..	1556	1545	1491
अराजपत्रित	..	24283	23208	22425

जिला रोजगार कार्यालयों में चालू पंजियों पर उपलब्ध प्रत्याशियों का शैक्षणिक वर्गीकरण दिसम्बर, 2024



विद्युत

विद्युत	ईकाई	2022-23	2023-24	2024-25
विद्युत उपभोक्ता	संख्या	391824	400711	411176
घरेलू	..	345179	352150	362286
वाणिज्य	..	31803	32969	33365
औद्योगिक	..	1460	1519	1645
कृषि	..	1820	1480	2327
स्ट्रीट लाईट	..	256	262	274
अन्य	..	11306	12331	11279
विद्युत का कुल उपयोग	युनिट 000	695760583	719824674	766457639
घरेलू	..	324230679	353552886	365724728
वाणिज्य	..	99347447	107983264	109290634
औद्योगिक	..	17060760	16251523	29524577
कृषि	..	161057221	9541746	161206962
स्ट्रीट लाईट	..	2831961	2864720	2986842
विविध	..	91232515	229630535	97723896

उद्योग

उद्योग	ईकाई	2022-23	2023-24	2024-25
पंजीकृत उद्योग	संख्या	189	192	195
पंजीकृत उद्योगों में श्रमिक	..	7669	7789	7989
खादी एवं ग्रामीण औद्योगिक उद्योगों को दिये गए ऋण	..	69,75,000	76,22,000	39,93,000
खादी एवं ग्रामीण औद्योगिक बोर्ड द्वारा ग्रामीण उद्योगों को दिया गया उपदान
औद्योगिक उत्पाद की बिक्री

2002-2003 के बाद ऋण बैंक द्वारा केस के आधार पर दिया जाता है ।

सडके एवं संचार

(क) सडके एवं संचार	ईकाई	2022-23	2023-24	2024-25
कुल सडको की लम्बाई	कि० मी०	6875.407	6945.977	7054.59
दोहरी सडके	..	300.933	309.383	309.38
मध्यवर्ती सडके	..	53.935	53.935	53.94
एकहरी सडके	..	6415.234	6477.054	6585.66
जीप योग्य	..	105.305	105.605	105.61
जीप योग्य से कम	..	0	0	0
(ख) संचार				
मुख्य डाकघर	..	2	2	2
उप डाकघर	..	66	66	66
शाखा कार्यालय	..	290	291	291
पत्र पेटियां	..	605	611	611

परिवहन

मद	ईकाई	2022-23	2023-24	2024-25
राज्य निर्माण परिवहन	संख्या	811	810	823
बसें	..	760	761	739
ट्रक	..	5	01	0
अन्य वाहन	..	46	48	84

बैंकिग

(करोड़ रु)

बैंकिग	ईकाई	2022-23	2023-24	2024-25
बैंक	संख्या	358	361	375
जमा राशि	करोड रु0	35659.4	40369.63	44257.60
अग्रिम राशि	..	14665.11	17785.68	19676.76
ऋण जमा राशि अनुपात प्रतिशतता	..	41.13	44.06	44.45
अग्रणी बैंक के अर्न्तगत कुल अग्रिम राशि	..	14665.11	17785.68	19676.76
कृषि	..	2849.82	3523.94	3864.41
लघु उद्योग क्षेत्र	..	910.27	2242.78	2663.54
अन्य क्षेत्रों में	..	10905.02	12018.96	13148.81

विश्राम गृह

नाम व स्थल	आरक्षण अधिकारी
लो०नि०वि०विश्राम गृह रामपुर	अधिशायी अभियन्ता रामपुर
लो०नि०वि०परिधि गृह रामपुर	उप मण्डलाधिकारी रामपुर
लो०नि०वि०विश्राम गृह ननखडी	अधिशायी अभियन्ता रामपुर
लो०नि०वि०विश्राम गृह बाहली	अधिशायी अभियन्ता रामपुर
लो०नि०वि०विश्राम गृह कुमारसैन	अधिशायी अभियन्ता रामपुर
लो०नि०वि०विश्राम गृह नारकण्डा	अधिशायी अभियन्ता रामपुर
लो०नि०वि०विश्राम गृह ठियोग	अधिशायी अभियन्ता ठियोग
लो०नि०वि०विश्राम गृह फागु	अधिशायी अभियन्ता ठियोग
लो०नि०वि०विश्राम गृह सुन्नी	अधिशायी अभियन्ता शिमला
लो०नि०वि०विश्राम गृह जलोग	अधिशायी अभियन्ता शिमला
लो०नि०वि०विश्राम गृह कोटखाई	अधिशायी अभियन्ता जुब्बल
लो०नि०वि०विश्राम गृह खडापथर	अधिशायी अभियन्ता जुब्बल
लो०नि०वि०विश्राम गृह जुब्बल	अधिशायी अभियन्ता जुब्बल
लो०नि०वि०विश्राम गृह रोहडू	अधिशायी अभियन्ता रोहडू
लो०नि०वि० परिधि गृह रोहडू	उप मण्डलाधिकारी रोहडू
लो०नि०वि०विश्राम गृह टिक्कर	अधिशायी अभियन्ता रोहडू
लो०नि०वि०विश्राम गृह चौपाल	अधिशायी अभियन्ता चौपाल
लो०नि०वि०विश्राम गृह नेरवा	अधिशायी अभियन्ता चौपाल
लो०नि०वि०विश्राम गृह कुपवी	अधिशायी अभियन्ता चौपाल
लो०नि०वि०विश्राम गृह शिमला	अधिशायी अभियन्ता शिमला
लो०नि०वि०विश्राम गृह तारादेवी	अधिशायी अभियन्ता शिमला
रा०वि०बोर्ड विश्राम गृह गानवी	आवासिय अभियन्ता गानवी
रा०वि०बोर्ड विश्राम गृह ज्यूरी	आवासिय अभियन्ता ज्यूरी
रा०वि०बोर्ड विश्राम गृह रामपुर	अधिशायी अभियन्ता विधुत रामपुर
रा०वि०बोर्ड विश्राम गृह सुंदासु	आवासिय अभियन्ता सुंदासु
रा०वि०बोर्ड विश्राम गृह रोहडू	अधिशायी अभियन्ता विधुत रोहडू

नाम व स्थल	आरक्षण अधिकारी
रा०वि०बोर्ड विश्राम गृह हाटकोटी	अधिशायी अभियन्ता विघुत हाटकोटी
रा०वि०बोर्ड विश्राम गृह शिमला	अधिशायी अभियन्ता विघुत शिमला
रा०वि०बोर्ड विश्राम गृह चाबा	अधिशायी अभियन्ता विघुत चाबा
वन विश्राम गृह क्वार	उप मण्डलाधिकारी डोडरा क्वार
वन विश्राम गृह डोडरा	उप मण्डलाधिकारी डोडरा क्वार
वन विश्राम गृह रोहडू	वनमण्डलाधिकारी रोहडू
वन विश्राम गृह सुन्नी	वनमण्डलाधिकारी सुन्नी
वन विश्राम गृह चौपाल	वनमण्डलाधिकारी चौपाल
वन विश्राम गृह झोकड	वनमण्डलाधिकारी चौपाल
वन विश्राम गृह केदी	वनमण्डलाधिकारी चौपाल
वन विश्राम गृह थरोच	वनमण्डलाधिकारी चौपाल
वन विश्राम गृह कुपवी	वनमण्डलाधिकारी चौपाल