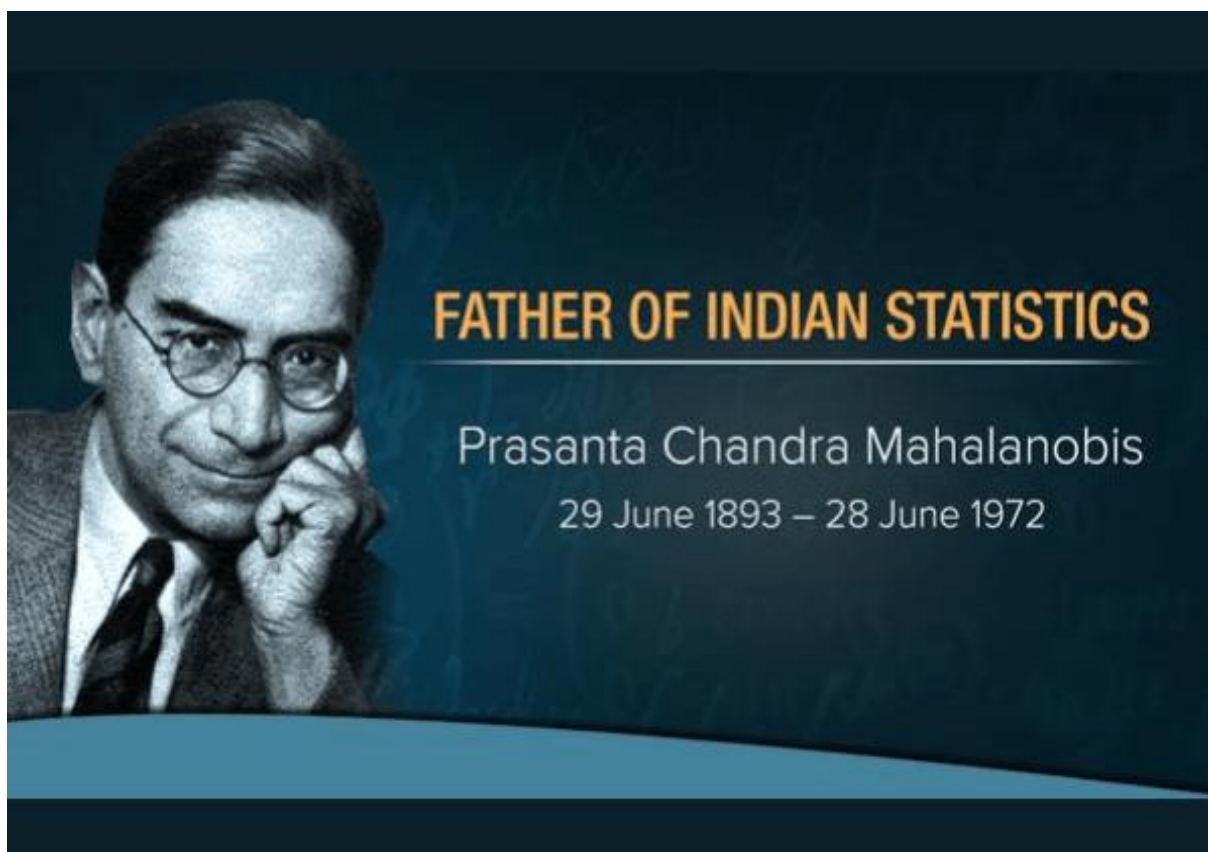


हिमाचल प्रदेश सरकार अर्थ एवं सांख्यिकी विभाग



जिला काँगड़ा एक दृष्टि में 2024–25



जिला सांख्यिकीय कार्यालय काँगड़ा स्थित धर्मशाला (हि0प्र0)

निर्वाचन

विधान सभा सदस्य (2022)			
क्र०सं०	सदस्य का नाम	निर्वाचन क्षेत्र	सम्बंधित पार्टी
1	2	3	4
1.	श्री रणवीर सिंह निक्का	नूरपुर	भारतीय जनता पार्टी
2.	श्री मलेन्द्र राजन	इन्दौरा	अखिल भारतीय कांग्रेस
3.	श्री चन्द्र कुमार चौधरी	ज्वाली	अखिल भारतीय कांग्रेस
4.	श्री भवानी सिंह पठानिया	फतेहपुर	अखिल भारतीय कांग्रेस
5.	श्री विक्रम ठाकुर	जसवां प्रागपुर	भारतीय जनता पार्टी
6.	श्रीमती कमले"1 ठाकुर	देहरा	अखिल भारतीय कांग्रेस(2024)
7.	श्री संजय रत्न	ज्वालामुखी	अखिल भारतीय कांग्रेस
8.	श्री यादविंद्र गोमा	जयसिंहपुर	अखिल भारतीय कांग्रेस
9.	श्री विपिन सिंह परमार	सुलह	भारतीय जनता पार्टी
10.	श्री सुधीर शर्मा	धर्मशाला	भारतीय जनता पार्टी (2024)
11.	श्री रघुवीर सिंह बाली	नगरोटा बगवाँ	अखिल भारतीय कांग्रेस
12.	श्री पवन कुमार काजल	कांगड़ा	भारतीय जनता पार्टी
13.	श्री आशीश बुटेल	पालमपुर	अखिल भारतीय कांग्रेस
14.	श्री केवल सिंह पठानिया	शाहपुर	अखिल भारतीय कांग्रेस
15.	श्री किशोरी लाल	बैजनाथ	अखिल भारतीय कांग्रेस
लोक सभा सदस्य (2024)			
1.	डॉ० राजीव भारद्वाज	कांगड़ा	भारतीय जनता पार्टी

क्षेत्रफल एवं जनसंख्या

मद	इकाई	1991	2001	2011
क्षेत्रफल	वर्ग कि०मी०	5739	5739	5739
जनसंख्या	संख्या	1174072	1339030	1510075
पुरुष	"	580021	661254	750591
स्त्रियां	"	594051	677776	759484
ग्रामीण जनसंख्या		1114723	1266745	1339712
नगरीय जनसंख्या	"	59349	72285	170363
अनु० जाति जनसंख्या	"	248498	279540	319385
अनु० जनजाति जनसंख्या	"	1620	1597	84564
लिंग अनुपात	स्त्रियां प्रति हजार पुरुष	1024	1025	1012
साक्षरता	प्रतिशत	70.57	80.08	85.67
घनत्व	व्यक्ति प्रति वर्ग कि०मी०	205	233	263
हिन्दू	संख्या	1147595	1301544	1461140
मुस्लिम	"	11777	15951	19797
ईसाई	"	1183	2202	3023
सिख	"	5764	8516	8929
बौद्ध	"	7078	10615	14511
जैन	"	58	102	194
अन्य	"	617	100	2481
जनसंख्या वृद्धि दर	प्रतिशत	18.50	14.05	12.77
		2022-23	2023-24	2024-25
उप-मण्डल	संख्या	14	14	14
तहसील	"	22	22	26
उप तहसील	"	17	17	15
विकास खण्ड	"	16	17	18
नगरीय क्षेत्र	"	12	11	13*
आवासीय गांव	"	3539	3539	3530
गैर आवासीय गांव	"	251	251	251
पंचायतें	"	814	814	811

* जनगणना गांव इन्दौरा भी शामिल है।

2

तहसील वार जनसंख्या

क्र० सं०	तहसील का नाम	जनगणना-1991	जनगणना-2001	जनगणना-2011	2025 की स्थिति जनगणना-2011
1.	2.	3.	4.	5.	6.
1.	नूरपुर	147552	151661	176525	76869
2.	इन्दौरा	58655	71479	81226	63304
3.	फतेहपुर	47710	53562	62041	47749
4.	ज्वाली	68128	98907	112746	62178
5.	शाहपुर	—	66010	67758	58531
6.	धर्माला	107568	117463	136536	133473
7.	कांगड़ा	174150	146601	97568	97568
8.	बड़ोह	21924	23452	25789	25789
9.	देहरा	130980	149091	120783	65971
10.	जसवां	29049	30763	32520	18977
11.	खुडियां	32159	33858	38231	18943
12.	रक्कड़	25574	27252	29503	19510
13.	थुरल	17165	17754	19287	17108
14.	धीरा	20182	20112	22119	22119
15.	जैसिंहपुर	60929	58623	61082	50706
16.	पालमपुर	136319	167961	189276	87943
17.	बैजनाथ	82336	84801	95229	83969
18.	मुल्थान	—	7498	7612	7612
19.	ज्वालामुखी	—	—	43504	43504
20.	नगरोटा बगवां	—	—	76899	76899
21.	डाडा सीब्बा	—	—	—	27854
22.	परागपुर	—	—	—	17715
23.	लगडू	—	—	—	8581
24.	नगरोटा सूरियाँ	—	—	—	23746
25.	हरिपुर	—	—	—	32779
26.	पंचरुखी	—	—	—	30154
27.	द्रीणी (उ.त.)	—	—	—	12290
28.	आलमपुर (उ.त.)	—	—	—	10376
29.	चढियार (उ.त.)	—	—	—	11260
30.	गंगथ (उ.त.)	—	—	—	37911
31.	कोटला (उ.त.)	—	—	—	26822
32.	मझीण (उ.त.)	—	—	—	10707
33.	भवारना (उ.त.)	—	—	—	34469
34.	हारचकियाँ (उ.त.)	13692	12182	13841	13841
35.	सुलह (उ.त.)	—	—	—	38889
36.	राजा का तालाब(उ.त.)	—	—	—	39496
37.	ठाकुरद्वारा (उ.त.)	—	—	—	14436
38.	रे (उ.त.)	—	—	—	14292
39.	सदवां (उ.त.)	—	—	—	25735
40.	चचियां (उ.त.) *	—	—	—	..
41.	भडोली (उ.त.)**	—	—	—	..

कुल	1174072	1339030	1510075	1510075
-----	---------	---------	---------	---------

* सूचना तह0 पालमपुर में सम्मिलित है ** सूचना तह0 ज्वालामुखी में सम्मिलित है।

3

विकास खण्ड

वार

क्र0 सं0	विकास खण्ड का नाम	जनगणना — 1991	जनगणना — 2001	जनगणना — 2011	2025 की स्थिति जनगणना—2011
1.	2.	3.	4.	5.	6.
1.	नूरपुर	87107	101614	118668	99250
2.	इन्दौरा	79302	96192	105351*	110784
3.	फतेहपुर	83010	94251	109948	130053
4.	नगरौटा सूरियां	77810	88839	99101	63322
5.	रैत	94329	91396	104115	103122
6.	धर्मनाला	—	64848	68341	55242
7.	कांगड़ा	102422	91401	104710	94438
8.	नगरौटा बगवां	80258	73351	83005	63058
9.	देहरा	101131	112601	126804	84774
10.	परागपुर	96061	104743	112689	83923
11.	सुलह	—	62708	69620	83510
12.	लम्वागांव	68744	73157	76469	59978
13.	भवारना	71697	81737	91376	31465
14.	पंचरुखी	37097	54584	63223	37097
15.	बैजनाथ	72662	80557	90374	70489
16.	बडोह	—	—	—	24572
17.	पालमपुर	—	—	—	55124
18.	सुराणी	—	—	—	85667
योग		1051630	1271979	1423794*	1335868**
जिला योग		1174072	1339030	1510075	1510075

*Census Town इन्दौरा की जनसंख्या शामिल नहीं ।

जनसंख्या सम्बन्धी आंकड़े जनगणना-2011 विधान सभा-वार (31.03.2025 के अनुसार)

क्र० सं०	विधान सभा क्षेत्र	जनसंख्या	आबाद गांव	गैर आबाद गांव	पंचायतें
1	2	3	4	5	6
1	नूरपुर	107471	245	12	51
2	इन्दौरा (अ०जा०)	110784	193	14	53
3	फतेहपुर	101537	289	24	52
4	ज्वाली	112746	175	18	52
5	शाहपुर	111536	253	13	59
6	धर्माला	114037	92	9	32
7	कांगड़ा	90130	161	14	43
8	नगरोटा बगवां	102688	318	26	59
9	देहरा	89590	222	18	55
10	जसवां परागपुर	83923	226	30	62
11	ज्वालामुखी	91028	361	27	51
12	सुलह	112418	359	11	80

** नये शहरी क्षेत्र बनने से जनसंख्या में कमी आई है।

13	पालमपुर	94126	130	6	36
14	जैसिंहपुर (अ०जा०)	85220	285	10	64
15	बैजनाथ (अ०जा०)	102841	221	19	62
कुल योग		1510075	3530	251	811

नगरीय सरंचना 31.03.2025 (जनगणना-2011)

क्र० सं०	नाम	क्षेत्रफल वर्ग कि. मी.	कुल जनसंख्या	पुरुष	स्त्रियां	लिंग अनुपात
1	2	3	4	5	6	7
1.	नगर निगम धर्माला	23.27	53543	27595	25948	940
2.	नगर निगम पालमपुर	31.36	40385	20524	19861	968
3.	नगर परिषद कांगड़ा	3.12	9528	4892	4636	948
4.	नगर परिषद नूरपुर	4.75	9809	5100	4709	923
5.	नगर परिषद नगरोटा बगवां	3.50	5900	3001	2899	966
6.	नगर परिषद देहरा	3.27	4816	2458	2358	959
7.	नगर परिषद ज्वालामुखी	4.52	7759	3981	3778	949
8.	नगर पंचायत ज्वाली	3.10	10564	5281	5283	1000
9.	नगर पंचायत बैजनाथ पपरोला	8.63	15449	7796	7653	982
10.	नगर पंचायत शाहपुर	4.17	5286	2620	2666	1018
11.	नगर पंचायत कोटला	5.19	2085	1033	1052	1018
12.	नगर पंचायत नगरोटा सूरियां	6.76	9083	4530	4553	1005
13.	जनगणना गांव इन्दौरा	9.32	4534	2325	2209	950
कुल भाहरी आंकड़े		110.96	178741	91136	87605	961

5

कृषि एवं कृषि भूमि सम्बन्धी

कृषि	ईकाई	2020-21	2021-22	2022-23	2023-24	2024-25
शुद्ध बोया गया क्षेत्र	हैक्टेयर	102404	101049	99671	97416	..
एक बार से अधिक बोया गया क्षेत्र	..	93426	90295	90882	86969	..
कुल बोया गया क्षेत्र	..	195830	191332	190553	184385	..
फलों के अर्न्तगत क्षेत्र	हैक्टेयर	40964	41186	41186	41335	41554
फलों का उत्पादन	मी० टन	45833	47600	48653	49411	52582
खाद की खपत	..	10056	8529	7860	8135	7415
पशु चिकित्सालय	संख्या	87	95	95	85	85
पशु औषधालय	..	331	331	331	347	355
मुख्य मन्त्री आरोग्य पं० धन योजना के	..	369	359	359	342	341

अन्तर्गत पशु औषधालय						
मतस्य उत्पादन	मी० टन	2545	4646	4712	4819	4961
आरक्षित वन	हैक्टेयर	7036	7036	7036	7036	7036
संरक्षित वन	..	57949	58940	58940	58907	58907
अवर्गीकृत वन	..	71931	70940	70940	73419	73419
अन्य वन	..	176439	158846	158846	156398	156398
कुल वन	..	313355	295762	295762	295760	295760

*वन्य प्राणी मंडल हमीरपुर की जिला कांगड़ा की सूचना शामिल है।

पशु गणना

क्र०सं०	पशुधन	ईकाई	पशु गणना 2003	पशु गणना 2007	पशु गणना 2012	पशु गणना 2019
1	2	3	4	5	6	7
1	गौ प्रजातीय	संख्या	396557	548802	359129	297883
2	भैंसें	..	162695	155445	149719	134018
3	भेड़ें	..	107627	67401	84628	103787
4	बकरियां	..	209086	196019	202694	215766
5	कुत्ते	..	49499	47303	40965	45519
6	अन्य	..	9490	4755	—	8004
	कुल	..	934594	1019725	846085	804977

6

सहकारिता

सहकारिता	ईकाई	2020—21	2021—22	2022—23	2023—24	2024—25
1. समितियां	संख्या	991	1043	1015	1021	1076
क. प्राथमिक समितियां	..	974	1028	999	1005	1060
ख. माध्यमिक समितियां	..	17	15	16	16	16
ग. ऐपैक्स	..	—	—	—	—	—
2. कुल सदस्यता	..	527150	544174	416829	549983	592442
क. प्राथमिक	..	517976	538545	409830	542971	585376
ख. माध्यमिक	..	9180	5629	6999	7012	7066
ग. ऐपैक्स	..	—	—	—	—	—

3. कुल कार्यगील पूंजी	लाख रु0	1067037	1110838	1183544	1201096	1280000.45
क. प्राथमिक	..	1012662	1055810	1129019	1146068	1223834.50
ख. माध्यमिक	..	54375	55028	54525	55028	56165.95
ग. ऐपैक्स	..	—	—	—	—	—

खाद्य एवं आपूर्ति

खाद्य एवं आपूर्ति	ईकाई	2020—21	2021—22	2022—23	2023.24	2024.25
उचित मूल्य की दुकानें	संख्या	1076	1092	1118	1130	1136
शहरी क्षेत्रों में	..	102	115	114	99	99
ग्रामीण क्षेत्रों में	..	974	977	1004	1031	1037
लेवी चीनी	मी0 टन	8113	9778.92	10153.07	9300.147	12153.99
खाने के तेल	लीटर	8396169	9456783	8615306	9002901	11358047
डीजल	कि0लीटर	29403	36418909	47536	..	49936.40
पैट्रोल	..	20852	30291877	40516
मिटटी का तेल	..	1848	600
नियंत्रित कपडा	मीटर
सीमेंट	टन
कोयला / कोक	वेगन / टन
गैस सिलिण्डर	संख्या	4064128	4323226	2697202	2498202	2585421
चने की दाल	मी0 टन	4257	3933.82	4266.95	4132.063	5833.01
माह की दाल	मी0 टन	3751	3163.98	3748.05	2655.215	3979.68
काले चने	मी0 टन
मलका मसर	मी0 टन	3178	2998.64	2838.6	2016.05	2970.02
मूग की दाल	मी0 टन	955	784.80	1259.7	576.451	969.96
संरसों का तेल	लीटर	7046416	7878973	7058799	7190.836	8699.818
रिफाईड तेल	लीटर	1349753	1577810	155657	1812.065	2658.228
नमक	मी0 टन	3052	2068	1692.7	2587.125	2319.92

7

शिक्षा

अ. शिक्षा	ईकाई	2020—21	2021—22	2022—23	2023—24	2024—25
प्राथमिक विद्यालय	संख्या	1662	1662	1695	1621	1532
माध्यमिक विद्यालय	..	307	307	307	297	283
उच्च विद्यालय	..	187	187	181	182	185
वरिष्ठ माध्यमिक विद्यालय	..	347	347	365	362	363
महाविद्यालय	..	31	31	31	31	31
विश्वविद्यालय	..	2	2	2	3	3
ब. अध्यापक	संख्या					

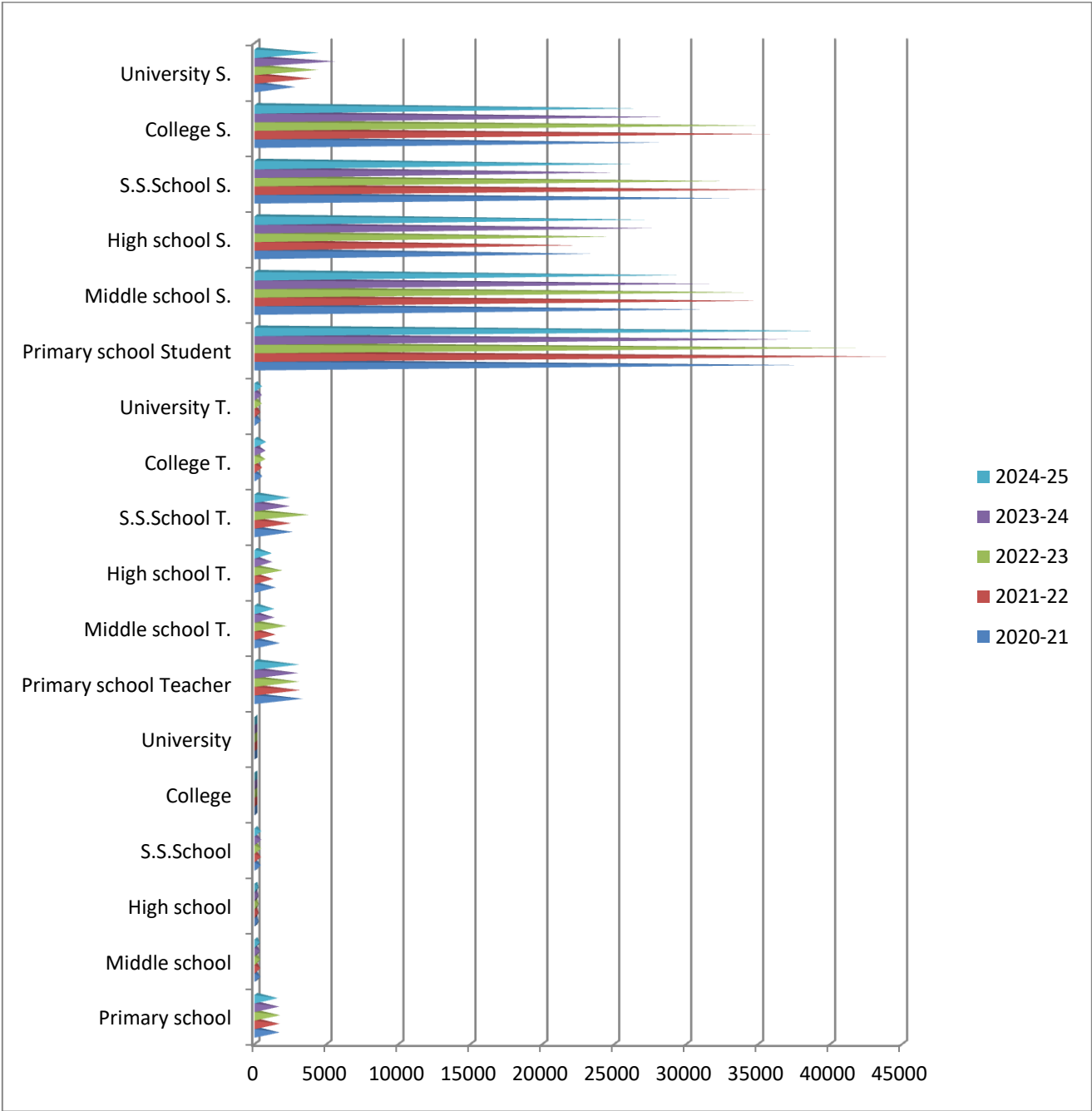
प्राथमिक विद्यालय	..	3283	3071	3013	2962	3024
माध्यमिक विद्यालय	..	1681	1383	2142	1292	1287
उच्च विद्यालय	..	1388	1222	1859	1145	1118
वरिष्ठ माध्यमिक विद्यालय	..	2578	2465	3718	2379	2398
महाविद्यालय	..	460	434	668	683	724
विश्वविद्यालय	..	362	310	407	425	434
स. विद्यार्थी	संख्या					
प्राथमिक विद्यालय	..	37932	44048	41748	37284	39213
माध्यमिक विद्यालय	..	31283	35031	34118	31509	29501
उच्च विद्यालय	..	23428	22345	24727	27701	27046
वरिष्ठ माध्यमिक विद्यालय	..	32901	35739	32737	24979	26203
महाविद्यालय	..	28210	35759	34968	28562	26635
विश्वविद्यालय	..	2765	3900	4322	5542	4375

नोट:- विश्वविद्यालय में केन्द्रीय विश्वविद्यालय, हि0प्र0 कृषि विश्वविद्यालय व क्षेत्रीय केन्द्र धर्मशाला शामिल है।

स्वास्थ्य

स्वास्थ्य	ईकाई	2020-21	2021-22	2022-23	2023-24	2024-25
क्षेत्रीय चिकित्सालय	संख्या	1	1	1	1	1
सिविल अस्पताल	..	19	20	20	21	20
सामुदायिक स्वास्थ्य केन्द्र	..	19	19	20	20	19
प्राथमिक स्वास्थ्य केन्द्र	..	89	89	88	88	87
उप स्वास्थ्य केन्द्र	..	449	449	451	449	449
ऐलोपैथिक औषधालय	..	—	—	—	—	—
आयुर्वेदिक चिकित्सालय	..	6	6	6	6	6
आयुर्वेदिक औषधालय	..	249	249	249	249	248
होम्योपैथिक औषधालय	..	1	1	1	1	1
उपचारित रोगी	संख्या (लाख म)	27.27	31.81	40.73	41.22	47.23
अंतरंग	..	0.95	0.75	1.9	3.62	7.02
बाह्य	..	26.32	31.06	38.83	37.6	40.21
उपलब्ध बिस्तरे	..	2618	2762	2782	2712	2782

नोट :- इसमें आयुर्वेदिक के आंकड़े भी शामिल हैं।



श्रम रोजगार

रोजगार	ईकाई	2020-21	2021-22	2022-23	2023-24	2024-25
पंजीकृत प्रार्थी	संख्या	19793	38694	31985	30938	25293
अधिसूचित रिक्त स्थान	..	226	976	343	..	69
काम पर लगाये गये	..	196	231	1969	2088	1588
चालू रजिस्टर में (31दिसम्बर तक) (संख्या)		177404	184793	166325	157405	129166
स्नात्कोत्तर	..	20902	21175	19265	20614	19777
स्नातक	..	29326	30245	28156	29023	25298
मैट्रिक पास एवं अधिक	..	123258	129861	115234	105050	82958
अन्य साक्षर	..	3877	3475	3634	2696	1105
निरक्षर	..	41	38	36	22	28
नियमित कर्मचारी	31.03.2025 के अनुसार	32371	32581	30984	30628	30108
अनुसूचित जाति	..	6620	6710	6241	6217	6171
अनुसूचित जन जाति	..	1664	1850	1727	1692	1718
अन्य पिछड़ी जाति	..	8069	8214	8054	8171	8311
अन्य	..	16018	15807	14962	14548	13908
राजपत्रित	..	2265	2507	2496	2498	2391
अराजपत्रित	..	30106	30074	28488	28130	27717

विद्युत

विद्युत	ईकाई	2020-21	2021-22	2022-23	2023-24	2024-25
विद्युत उपभोक्ता	संख्या	569161	582408	603018	614309	625452
घरेलू	..	470411	479772	495732	505573	510263
वाणिज्य	..	75219	78216	81524	82509	87664
औद्योगिक	..	6172	6173	6181	6295	6126
कृषि	..	10282	10783	11429	11177	11531
अन्य	..	7077	7464	8152	8586	9868
विद्युत का कुल उपयोग	मिलियन युनिट	944.913	1892.379	1173.14	1142.943	1380.121
घरेलू	..	526.463	1209.23	564.753	58385	682.122
वाणिज्य	..	91.853	279.745	142.313	143.27	152.213
औद्योगिक	..	132.18	164.266	157.175	170.557	251.69
कृषि	..	123.568	159.226	172.91	99.56	95.166
अन्य	..	70.849	79.912	135.989	141.081	198.93

उद्योग

उद्योग	ईकाई	2020-2 1	2021-2 2	2022-2 3	2023-24	2024-2 5
पंजीकृत उद्योग	संख्या	59	211	37	58	41
पंजीकृत उद्योगों में श्रमिक	..	213	1418	195	204	136
खादी एवं ग्रामीण औद्योगिक उद्योगों को दिये गए ऋण	करोड़ (रु०)	505.882	212.09	274.28	1362.73	1514.61
खादी एवं ग्रामीण औद्योगिक बोर्ड द्वारा ग्रामीण उद्योगों को दिया गया उपदान	..	180.72	211.64	167.73	189.75	180.01
औद्योगिक उत्पाद की बिक्री	..	—	—	—	—	—

सड़कें एवं संचार

सड़कें एवं संचार	ईकाई	2020-2 1	2021-2 2	2022-2 3	2023-24	2024-2 5
कुल सड़कों की लम्बाई	कि० मी०	6522	6516	6548	6648	6790
चोहरी सड़कें	..	11	0	0	33	32
दोहरी सड़कें	..	396	272	328	295	295
एकहरी सड़कें	..	6092	6192	6125	6225	6368
जीप योग्य	..	24	50	95	95	95
जीप योग्य से कम	..	—	—	—	—	—
मुख्य डाकघर	संख्या	4	4	4	4	4
उप डाकघर	..	102	102	100	100	140
शाखा कार्यालय	..	538	539	539	540	498
ई०डी०एस०ओ०	..	—	—	—	—	—
पत्र पेटियां	..	1665	1647	1647	1647	1644

परिवहन

परिवहन	ईकाई	2020-2 1	2021-2 2	2022-2 3	2023-24	2024-2 5
कुल वाहन	संख्या	590	578	527	544	539
बसें	..	571	559	508	514	509
ट्रक	..	3	3	3	3	3
अन्य जीपें	..	16	16	16	27	27

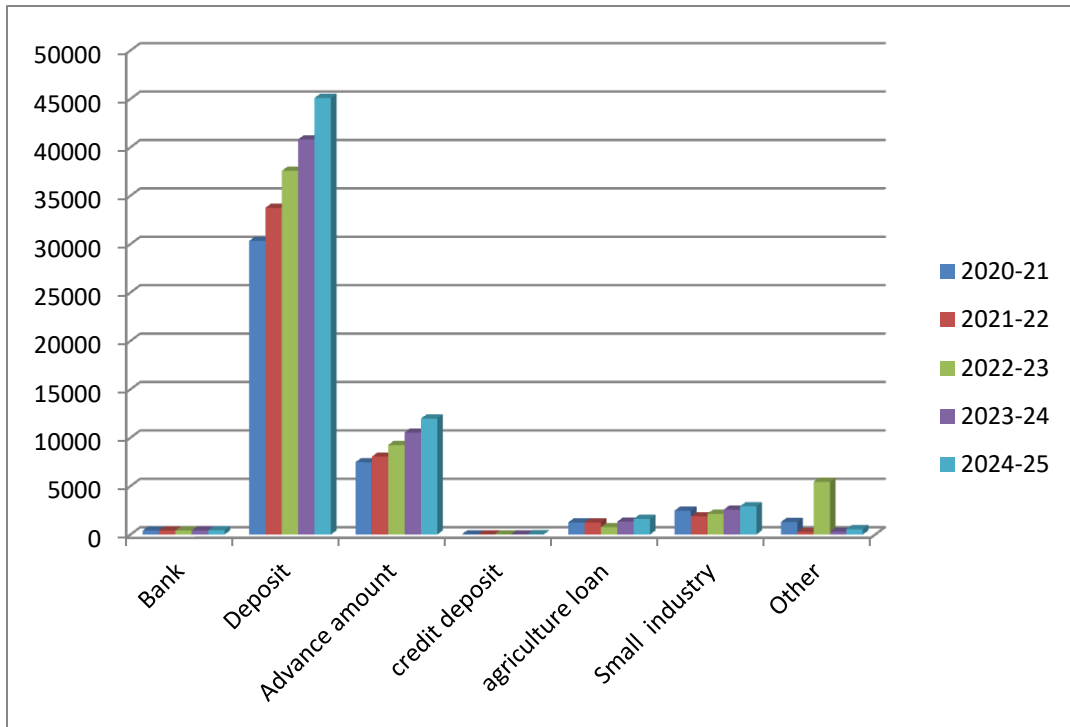
बैंकिंग

बैंकिंग	ईकाई	2020-2 1	2021-2 2	2022-2 3	2023-24	2024-2 5
बैंक	संख्या	415	415	418	436	443
जमा राशि	करोड़ (रु०)	30331	33751	37570	40820	45105.95
अग्रिम राशि	..	7469	8043	9256	10533	11982.78
ऋण जमा राशि अनुपात प्रतिशतता	प्रतिशत	24.62	23.83	24.64	25.80	26.56
कृषि ऋण	करोड़ (रु०)	1256.01	1249.91	766.36	1339.05	1623.74

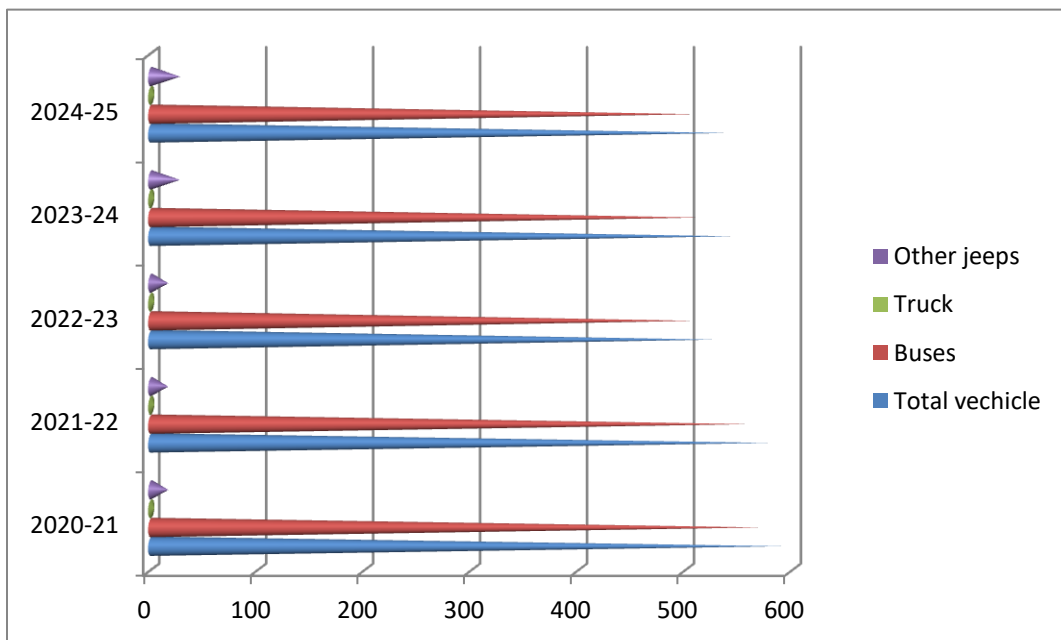
लघु उद्योग क्षेत्र	..	2473.27	1884.87	2138.49	2574.64	2923.15
अन्य क्षेत्रों में	..	1302.30	266.03	5453.74	290.73	561.72

10

बैंकिंग



परिवहन



विश्राम गृह

नाम व स्थल	आरक्षण अधिकारी
1. सर्कट हाउस, धर्मगाला	उपायुक्त ,कांगड़ा स्थित धर्मगाला
2 लोक निर्माण विभाग, विश्राम गृह, धर्मगाला	अधिशायी अभियन्ता, लो०नि०वि० धर्मगाला
3. विद्युत विश्राम गृह, धर्मगाला	अधिशायी अभियन्ता,विद्युत मण्डल धर्मगाला
4. सैनिक विश्राम गृह, धर्मगाला	सचिव, सैनिक बोर्ड, धर्मगाला
5. जिला परिषद विश्राम गृह, धर्मगाला	जिला पंचायत अधिकारी, धर्मगाला
6. वन विश्राम गृह, करेरी	वन मण्डल अधिकारी, धर्मगाला
7. वन विश्राम गृह, त्रियुंड	—यथोपरि—
8. लोक निर्माण विभाग विश्राम गृह, कांगड़ा	अधिशायी अभियन्ता, लो०नि०वि०, कांगड़ा
9. लोक निर्माण विभाग विश्राम गृह, रानीताल	—यथोपरि—
10.लोक निर्माण विभाग विश्राम गृह, लंज	—यथोपरि—
11.लोक निर्माण विभाग विश्राम गृह, शाहपुर	—यथोपरि—
12.वन विश्राम गृह, पढबार	वन मण्डल अधिकारी, कांगड़ा
13.वन विश्राम गृह, बोहड़ क्वालू	—यथोपरि—
14.वन विश्राम गृह, रिड़कमार	—यथोपरि—
15.लोक निर्माण विभाग विश्राम गृह, देहरा	अधिशायी अभियन्ता, लो०नि०वि०, देहरा
16.लाक निर्माण विभाग विश्राम गृह, ज्वालामुखी	—यथोपरि—
17.लोक निर्माण विभाग विश्राम गृह, हरिपुर	—यथोपरि—
18.लोक निर्माण विभाग विश्राम गृह, परागपुर	—यथोपरि—
19.लोक निर्माण विभाग विश्राम गृह,संसारपुर टैरस	—यथोपरि—
20.वन विश्राम गृह देहरा	वन मण्डल अधिकारी, देहरा।
21.सैनिक विश्राम गृह देहरा	सचिव सैनिक बोर्ड, धर्मगाला।
22.लोक निर्माण विभाग विश्राम गृह स्वाड	अधिशायी अभियन्ता, लो०नि०वि० देहरा
23.वन विश्राम गृह वहरोली	वन मण्डल अधिकारी, धर्मगाला
24.लोक निर्माण विभाग विश्राम गृह,न० सूरियाँ	अधिशायी अभियन्ता, लो०नि०वि०, ज्वाली

25.पंचायत समिति विश्राम गृह,नगरोटा सूरियाँ	खण्ड विकास अधिकारी, नगरोटा सूरियाँ
26.लोक निर्माण विभाग विश्राम गृह,नूरपुर	अधि"ाषी अभियन्ता, लो0नि0वि0,नूरपुर

कम"ा:

11

विश्राम गृह

नाम व स्थल	आरक्षण अधिकारी
27.सैनिक विश्राम गृह, नूरपुर	सचिव जिला सैनिक बोर्ड धर्म"ाला
28.वन विश्राम गृह नूरपुर	वन मण्डल अधिकारी नूरपुर
29.वन विश्राम गृह मस्तगढ़	—यथोपरि—
30.वन विश्राम गृह भदरोआ	—यथोपरि—
31.वन विश्राम गृह,कन्दरोरी	—यथोपरि—
32.लोक निर्माण विभाग विश्राम गृह कोटला	अधि"ाषी अभियन्ता लो0नि0वि0 नूरपुर
33.लोक निर्माण विभाग विश्राम गृह, इन्दौरा	अधि"ाषी अभियन्ता लो0नि0वि0 फतेहपुर
34.लोक निर्माण विभाग विश्राम गृह,पठानकोट	अधि"ाषी अभियन्ता,लो0नि0वि0,चम्बा (1 से 4 सेट)
	अधि"ाषी अभियन्ता,लो0नि0वि0,नूरपुर (5 से 9 सेट)
35.लोक निर्माण विभाग विश्राम गृह ज्वाली	अधि"ाषी अभियन्ता लो0नि0वि0 ज्वाली
36.लोक निर्माण विभाग विश्राम गृह पालमपुर	अधि"ाषी अभियन्ता लो0नि0वि0 पालमपुर
37.सैनिक विश्राम गृह पालमपुर	सचिव जिला सैनिक बोर्ड, धर्म"ाला
38.लोक निर्माण विभाग विश्राम गृह जयसिंहपुर	अधि"ाषी अभियन्ता लो0नि0वि0 पालमपुर
39.लोक निर्माण विभाग विश्राम गृह थुरल	—यथोपरि—
40.लोक निर्माण विभाग विश्राम गृह खैरा	—यथोपरि—
41.लोक निर्माण विभाग विश्राम गृह बैजनाथ	अधि"ाषी अभियन्ता लो0नि0वि0 मण्डल 2 पालमपुर
42.वन विश्राम गृह चढियार	वन मण्डल अधिकारी पालमपुर
43.वन विश्राम गृह बीड़	—यथोपरि—
44.वन विश्राम गृह स्वाड़	—यथोपरि—
45.वन विश्राम गृह कोहड़	—यथोपरि—
46.विश्राम गृह जिया विद्युत बोर्ड	अधि"ाषी अभियन्ता वनेर निर्माण मण्डल जिया स्थित डाढ
47.लोक निर्माण विभाग विश्राम गृह डाढ	अधि"ाषी अभियन्ता लो0नि0वि0 धर्म"ाला

