

हिमाचल प्रदेश सरकार
आर्थिक एवं सांख्यिकी विभाग

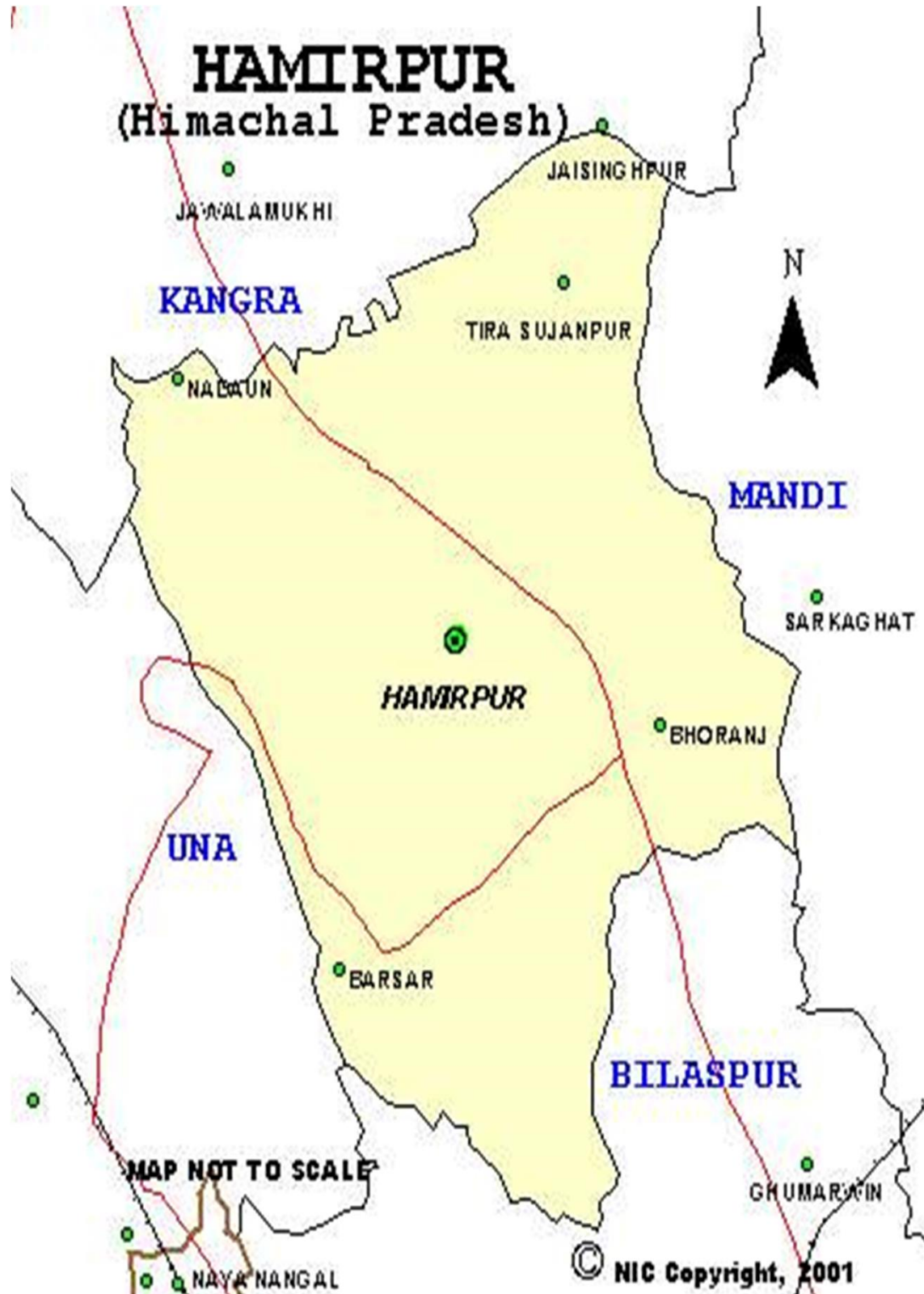
जिला हमीरपुर एक दृष्टि में 2025



College of Horticulture and Forestry, Neri, Hamirpur

जिला सांख्यिकीय कार्यालय हमीरपुर हिमाचल प्रदेश

HAMIRPUR (Himachal Pradesh)



MAP NOT TO SCALE

© NIC Copyright, 2001

अभिस्वीकृति

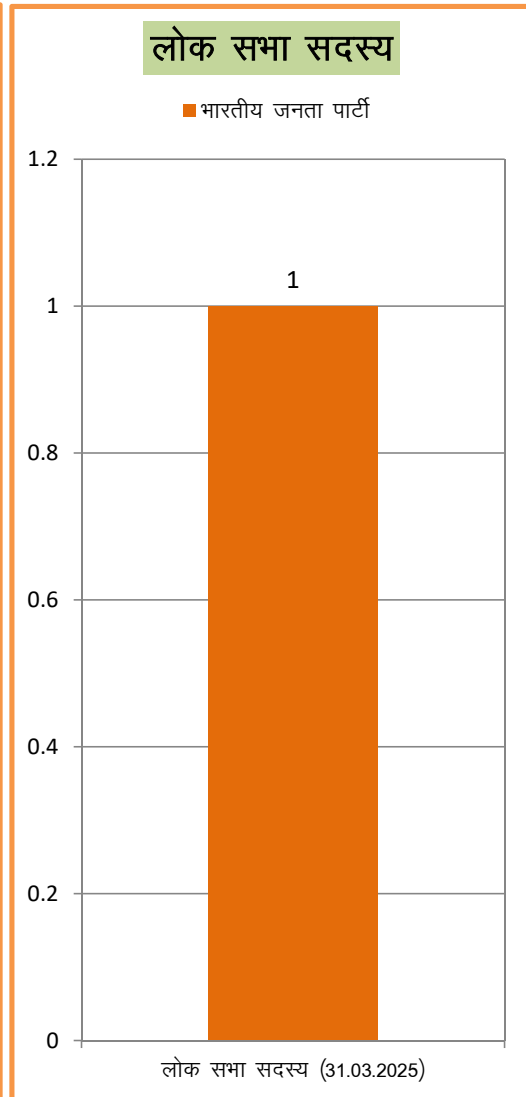
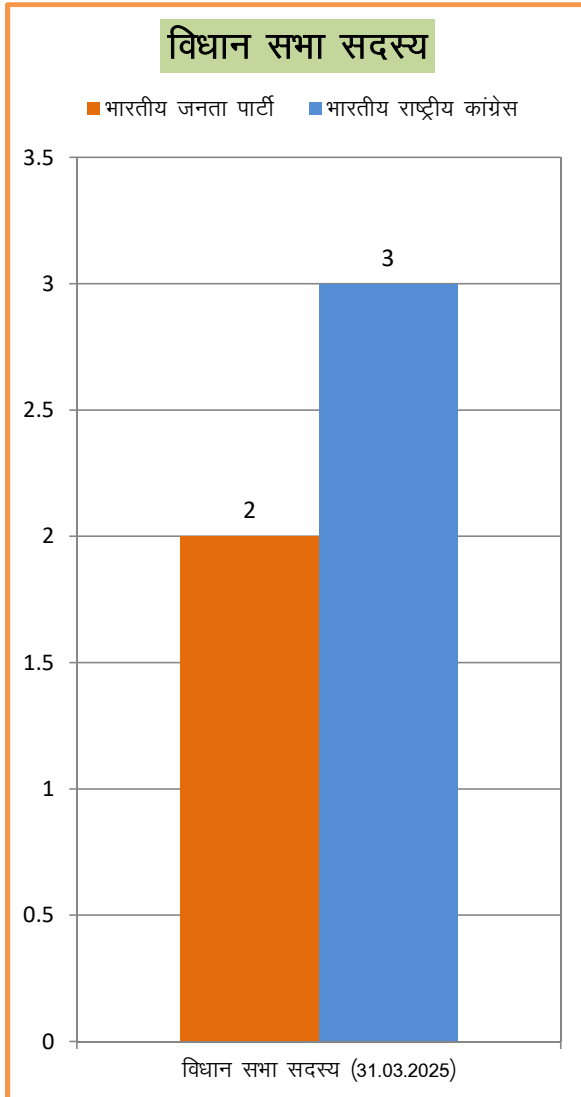
1.श्री अशोक कुमार
अनुसंधान अधिकारी

मार्गदर्शन एवं
पूर्ण निरीक्षण

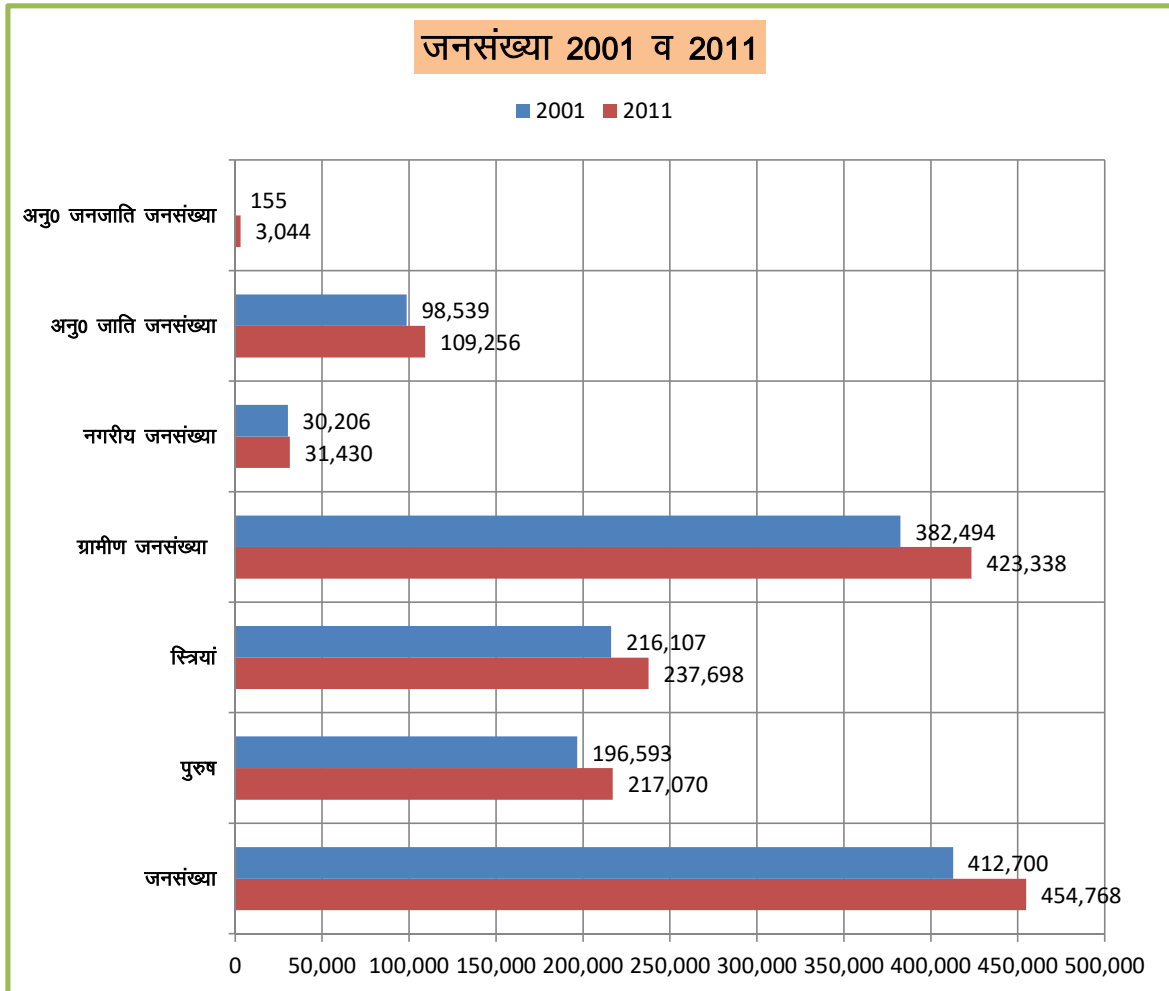
2.श्री जीवन कुमार
सांख्यिकीय सहायक

संग्रहण, संकलन एवं
कम्प्यूटरीकरण कार्य

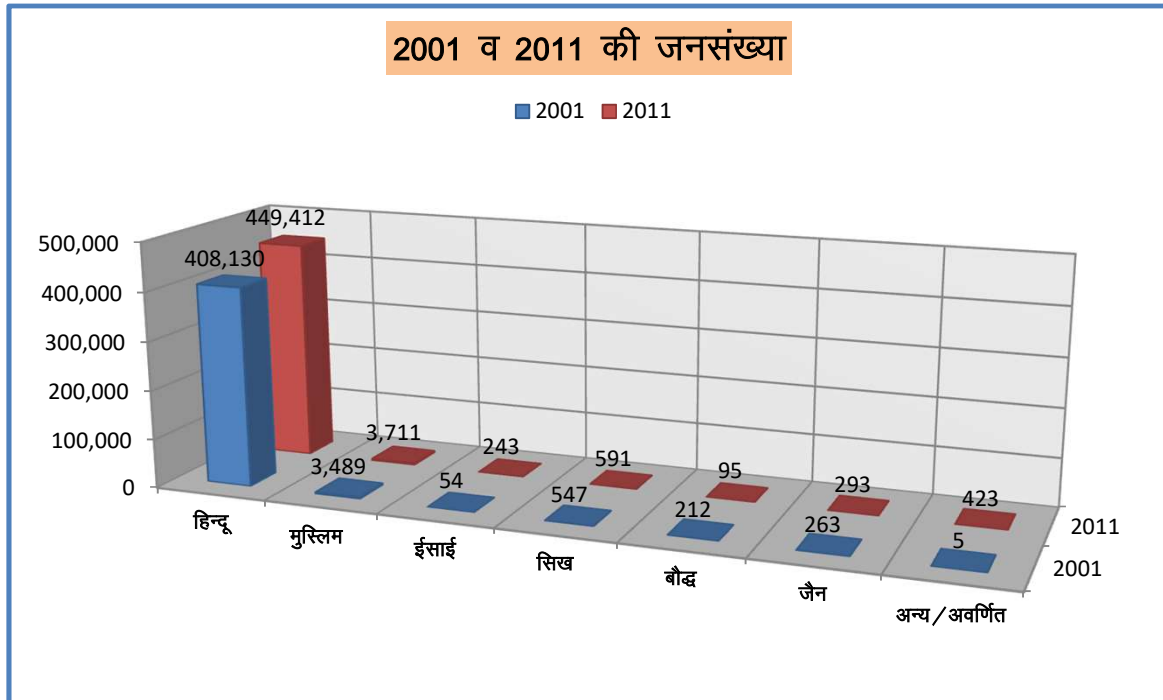
हमीरपुर परिदृश्य			
निर्वाचन			
विधान सभा सदस्य (31.03.2025)			
क्र०सं०	सदस्य का नाम	निर्वाचन क्षेत्र	सम्बन्धित पार्टी
1	श्री आशीष शर्मा	हमीरपुर	भारतीय जनता पार्टी
2	श्री इन्द्रदत्त लखनपाल	बड़सर	भारतीय जनता पार्टी
3	श्री सुरेश कुमार	भोरंज	भारतीय राष्ट्रीय कांग्रेस
4	श्री सुखविन्दर सिंह सुक्खु	नादौन	भारतीय राष्ट्रीय कांग्रेस
5	श्री रणजीत सिंह राणा	सुजानपुर	भारतीय राष्ट्रीय कांग्रेस
लोक सभा सदस्य (31.03.2025)			
1	श्री अनुराग ठाकुर	हमीरपुर	भारतीय जनता पार्टी



क्षेत्रफल एवं जनसंख्या			
मद	इकाई	2001	2011
क्षेत्रफल	वर्ग कि०मी०	1,118	1,118
जनसंख्या	संख्या	412,700	454,768
पुरुष	--	196,593	217,070
स्त्रियां	--	216,107	237,698
ग्रामीण जनसंख्या	--	382,494	423,338
नगरीय जनसंख्या	--	30,206	31,430
अनु० जाति जनसंख्या	--	98,539	109,256
अनु० जनजाति जनसंख्या	--	155	3,044
लिंग अनुपात	स्त्रियां प्रति हजार पुरुष	1,099	1,095
साक्षरता	प्रतिशत	82.46	88.15
घनत्व	व्यक्ति प्रति वर्ग कि०मी०	369	407



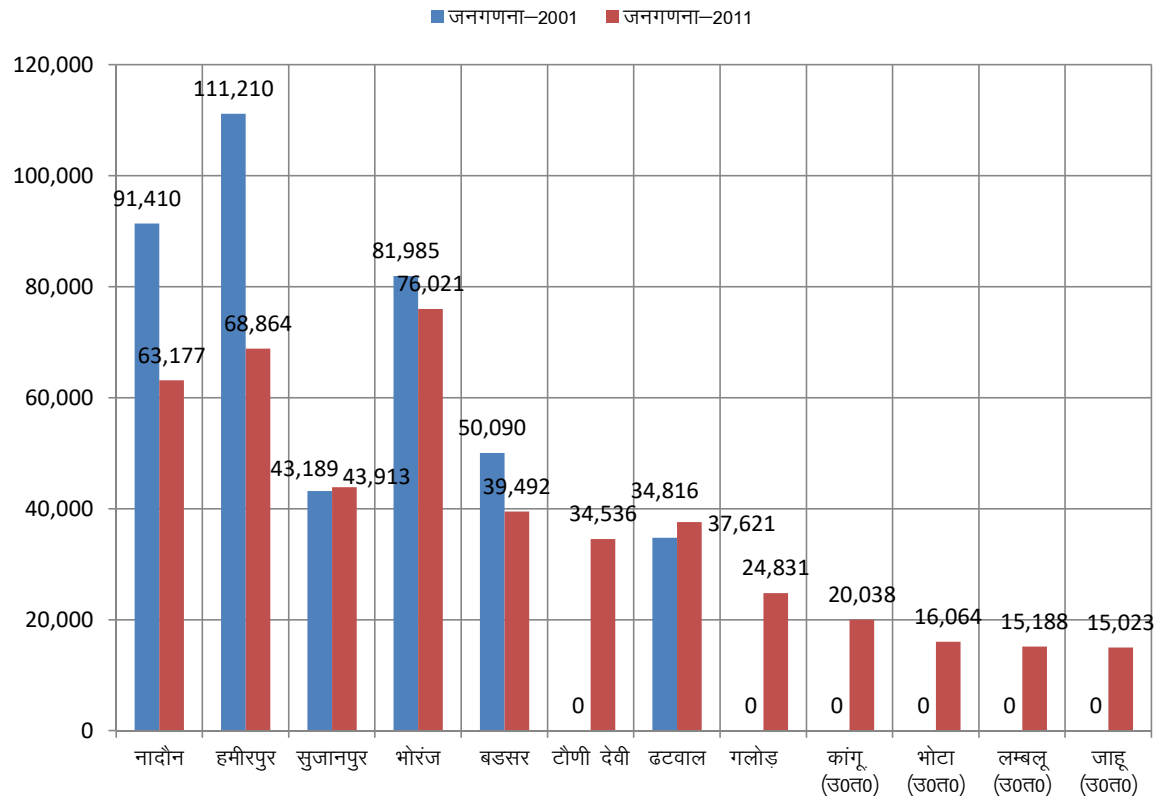
क्षेत्रफल एवं जनसंख्या			
मद	इकाई	2001	2011
हिन्दू	संख्या	408,130	449,412
मुस्लिम	"	3,489	3,711
ईसाई	"	54	243
सिख	"	547	591
बौद्ध	"	212	95
जैन	"	263	293
अन्य/अवर्णित	"	5	423
जनसंख्या वृद्धि दर	प्रतिशत	11.80	10.19
मद	इकाई	2011	2024
उप-मण्डल	संख्या	4	5
तहसीलें	"	5	8
उप तहसीलें	"	2	3
विकास खण्ड	"	6	6
नगरीय क्षेत्र	"	4	4
आवासीय गांव	"	1,671	1,671
गैर-आवासीय गांव	"	54	54
पंचायतें	"	229	248



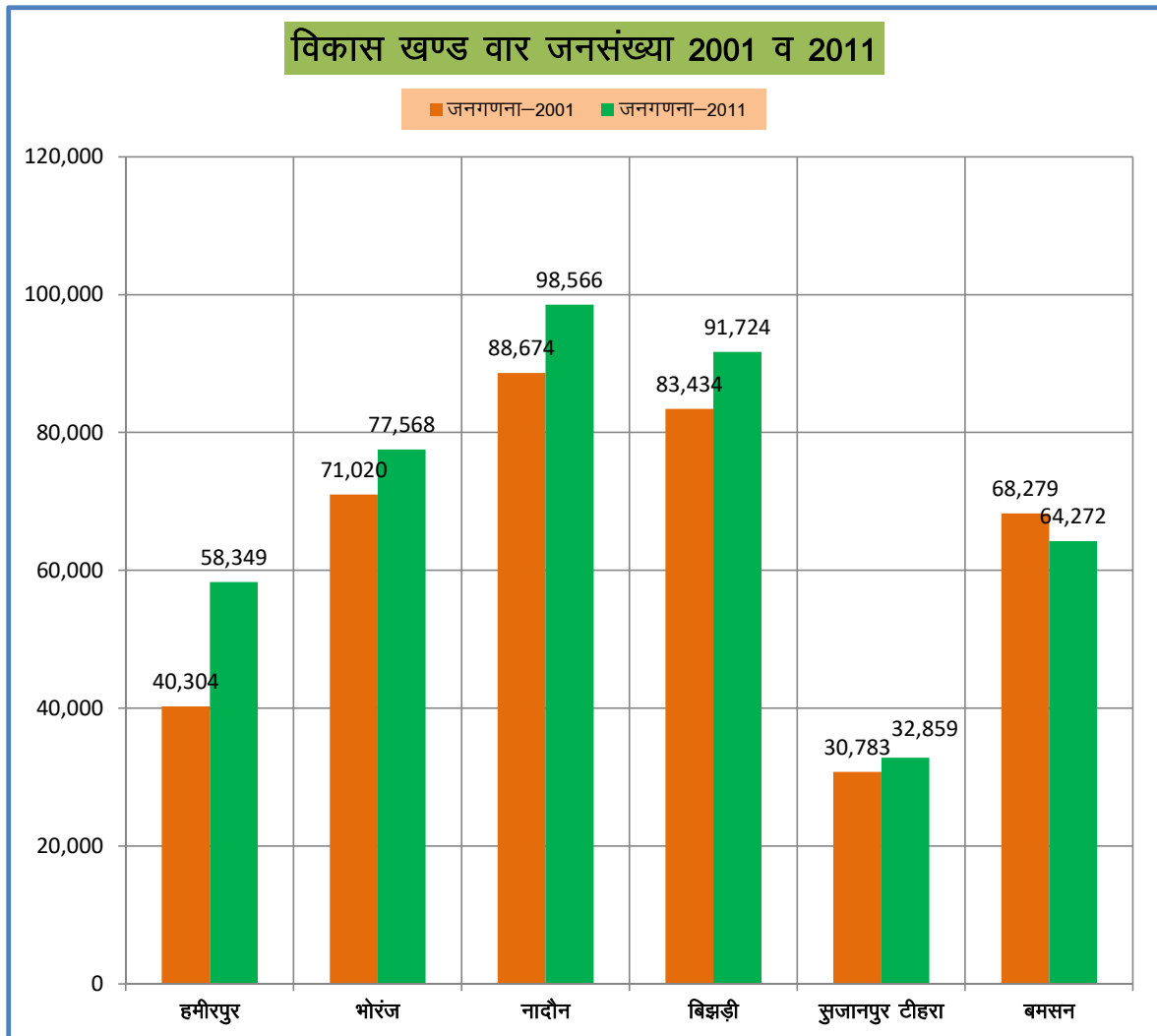
तहसील वार जनसंख्या

क्र०सं०	तहसील / उप तहसील	जनगणना-2001	जनगणना-2011
1	नादौन	91,410	63,177
2	हमीरपुर	111,210	68,864
3	सुजानपुर	43,189	43,913
4	भोरंज	81,985	76,021
5	बडसर	50,090	39,492
6	टौणी देवी	-	34,536
7	ढटवाल	34,816	37,621
8	गलोड़	-	24,831
9	कांगू (उ०त०)	-	20,038
10	भोटा (उ०त०)	-	16,064
11	लम्बलू (उ०त०)	-	15,188
12	जाहू (उ०त०)	-	15,023
जिला हमीरपुर		4,12,700	4,54,768

तहसील वार जनसंख्या 2001 व 2011



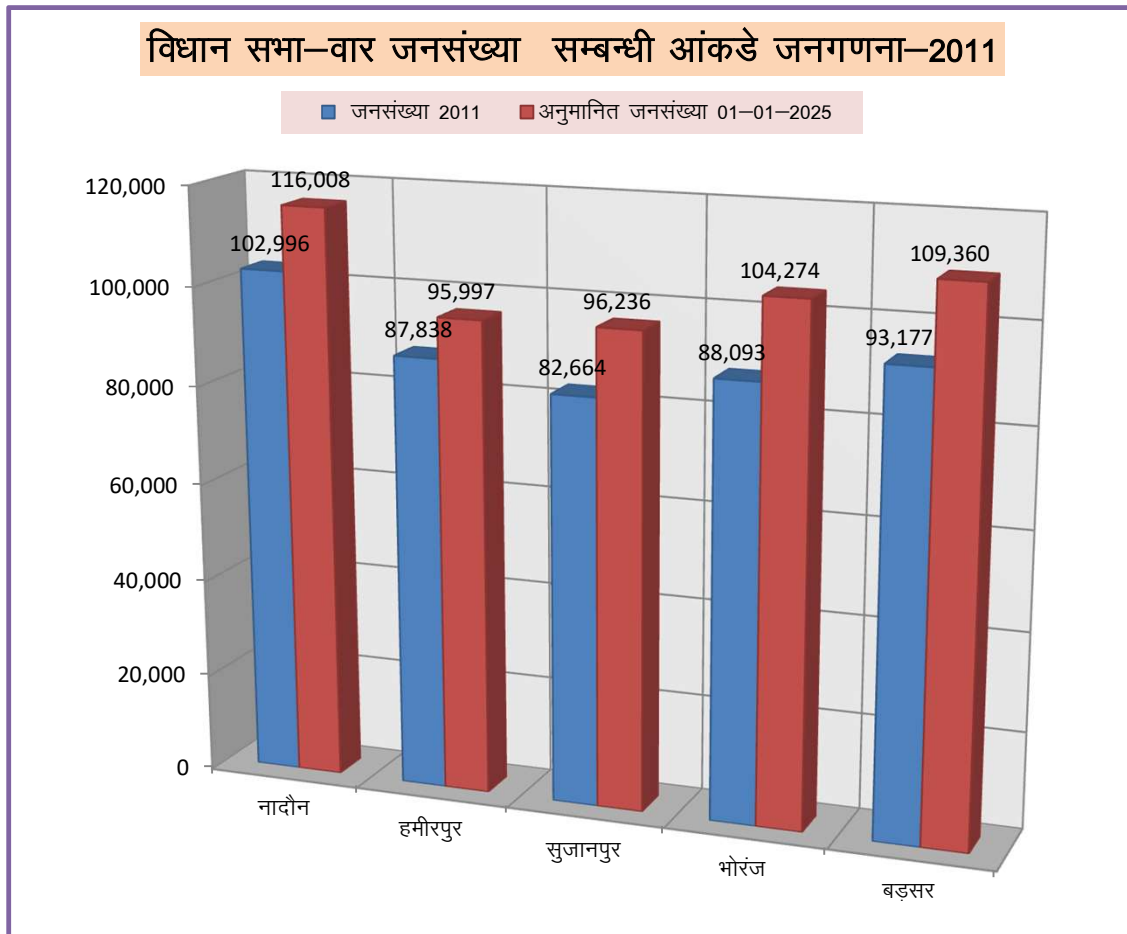
विकास खण्ड वार जनसंख्या			
क्र०सं०	विकास खण्ड का नाम	जनगणना-2001	जनगणना-2011
1	हमीरपुर	40,304	58,349
2	भोरंज	71,020	77,568
3	नादौन	88,674	98,566
4	बिझड़ी	83,434	91,724
5	सुजानपुर टीहरा	30,783	32,859
6	बमसन	68,279	64,272
जिला हमीरपुर (ग्रामीण क्षेत्र)		3,82,494	4,23,338



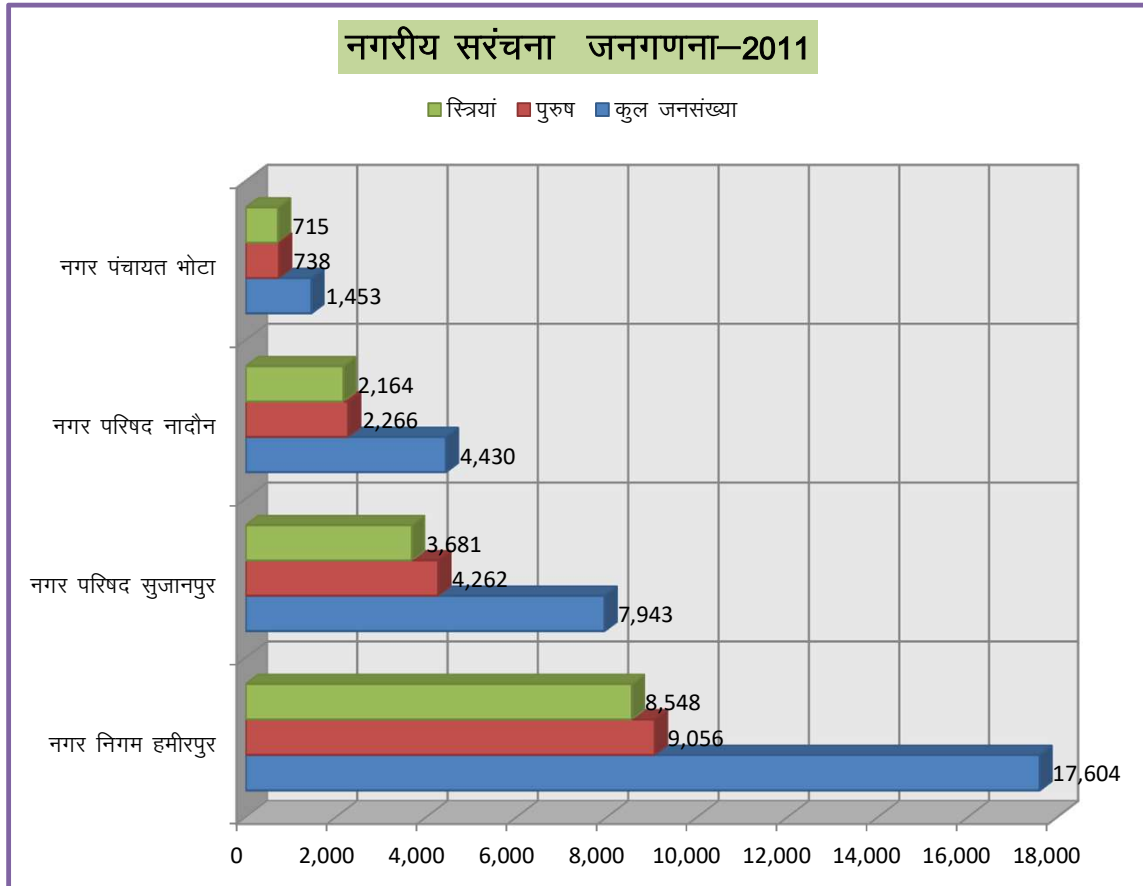
विधान सभा-वार जनसंख्या सम्बन्धी आंकड़े जनगणना-2011

क्र०सं०	विधान सभा क्षेत्र	जनसंख्या 2011	अनुमानित जनसंख्या 01-01-2025	गांव	पंचायतें
1	नादौन	102,996	116,008	459	59
2	हमीरपुर	87,838	95,997	256	42*
3	सुजानपुर	82,664	96,236	358	51*
4	भोरंज	88,093	104,274	271	47*
5	बड़सर	93,177	109,360	381	52
कुल योग		454,768	521,875	1,725	248

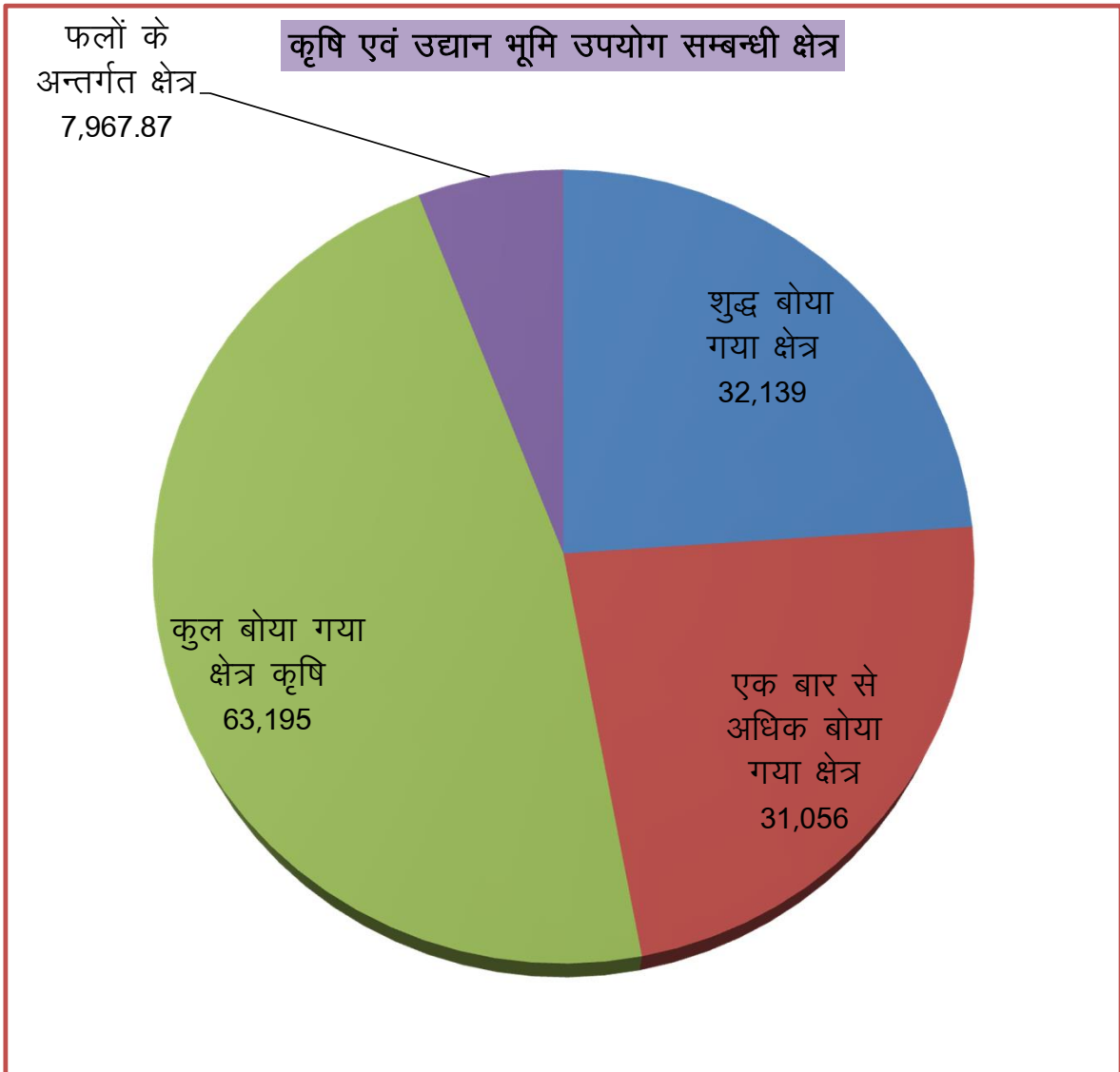
नोट:- *विधान सभा क्षेत्र भोरंज, हमीरपुर तथा सुजानपुर की कुछ पंचायतों के गांवों का एक दूसरे विधान सभा क्षेत्र में विलय किया गया है।



जनसंख्या सम्बन्धी आंकड़े						
जनगणना-2001			जनगणना-2011			
कुल	पुरुष	स्त्रियां	कुल	पुरुष	स्त्रियां	
412,700	196,593	216,107	454,768	217,070	237,698	
जनसंख्या सम्बन्धी अनुमानित आंकड़े 01-01-2025						
कुल	पुरुष	स्त्रियां				
521,875	252,674	269,201				
नगरीय सरंचना जनगणना-2011						
क्र०सं०	नाम	क्षेत्रफल	कुल जनसंख्या	पुरुष	स्त्रियां	लिंग अनुपात
1	नगर निगम हमीरपुर	5.24	17,604	9,056	8,548	944
2	नगर परिषद सुजानपुर	3.03	7,943	4,262	3,681	864
3	नगर परिषद नादौन	2.28	4,430	2,266	2,164	955
4	नगर पंचायत भोटा	3.40	1,453	738	715	969
कुल शहरी		13.95	31,430	16,322	15,108	926



कृषि एवं उद्यान भूमि उपयोग सम्बन्धी क्षेत्र					
कृषि	इकाई	2020-21	2021-22	2022-23	2023-24
शुद्ध बोया गया क्षेत्र	हैक्टेयर	32,141	32,139	32,139	32,139
एक बार से अधिक बोया गया क्षेत्र	..	32,712	31,056	31,056	31,056
कुल बोया गया क्षेत्र कृषि	..	64,853	63,195	63,195	63,195
उद्यान	इकाई	2021-22	2022-23	2023-24	2024-25
फलों के अन्तर्गत क्षेत्र	हैक्टेयर	7,892.74	8,182.42	8,182.42	7,967.87
फलों का उत्पादन	मी० टन	2,883.07	1,910.01	1,888.57	2,068.80
खाद की खपत	..	2,152.80	2,368.86	2,965	1,921

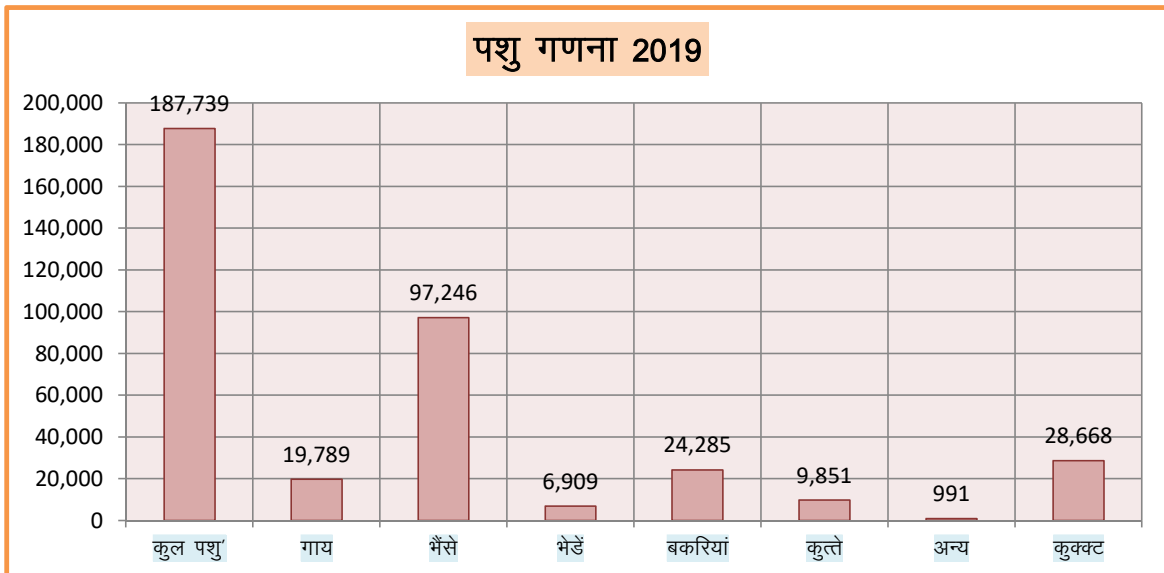


पशुधन एवं वन						
कृषि/मद	ईकाई	2020-21	2021-22	2022-23	2023-24	2024-25
कुल पशु	संख्या	पशु गणना 2012	पशु गणना 2012	पशु गणना 2012	पशु गणना 2012	पशु गणना 2019
		223,261	223,261	223,261	223,261	159071*
पशु चिकित्सालय औषधालय	संख्या	237	237	237	237*	237*
मत्स्य उत्पादन	मी0 टन	636	600	630	631	676.3
संरक्षित वन	हैक्टेयर	9,909.72	9,909.72	9,909.72	9,909.72	9,909.72
अवर्गीकृत वन	"	6,224.80	6,224.80	6,624.80	6,624.80	6,624.80
अन्य वन	"	-	-	-	-	-
कुल वन	"	16,134.52	16,134.52	16,534.52	16,534.52	16,534.52

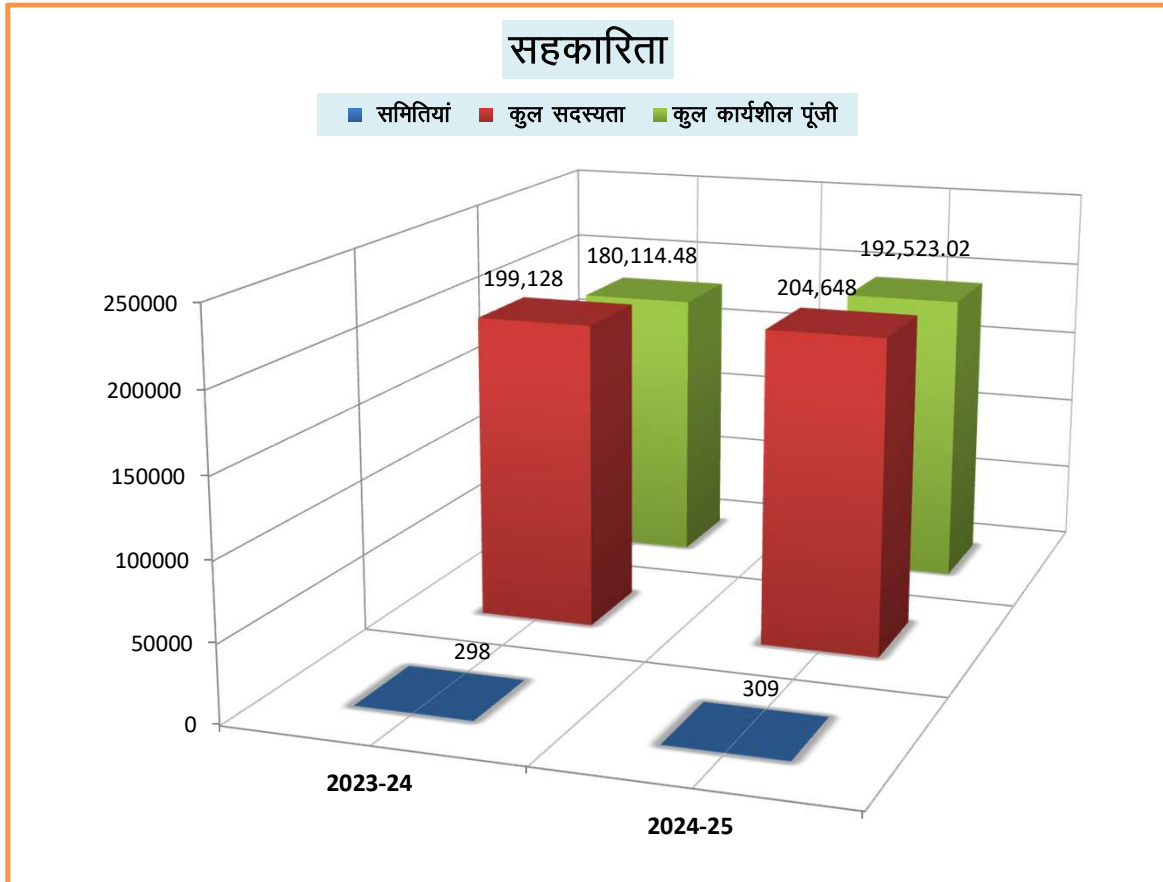
नोट:-* 76 पशु औषधालय जिला में मुख्यमंत्री आरोग्य पशुधन योजना के अंतर्गत खोले गये हैं जो इसमें सम्मिलित किये गये हैं। ' कुल पशु में कुक्कट शामिल नहीं है।

पशु गणना				
क्र0सं0	पशु धन	इकाई	पशु गणना 2012	पशु गणना 2019
1	कुल पशु*	संख्या	223,261	187,739
2	गाय	"	27,258	19,789
3	भैंसे	"	108,083	97,246
4	भेड़ें	"	8,975	6,909
5	बकरियां	"	24,722	24,285
6	कुत्ते	"	10,218	9,851
7	अन्य	"	661	991
8	कुक्कट	"	43,344	28,668
	कुल	"	223,261	187,739

* कुल पशु धन में कुक्कट शामिल है।

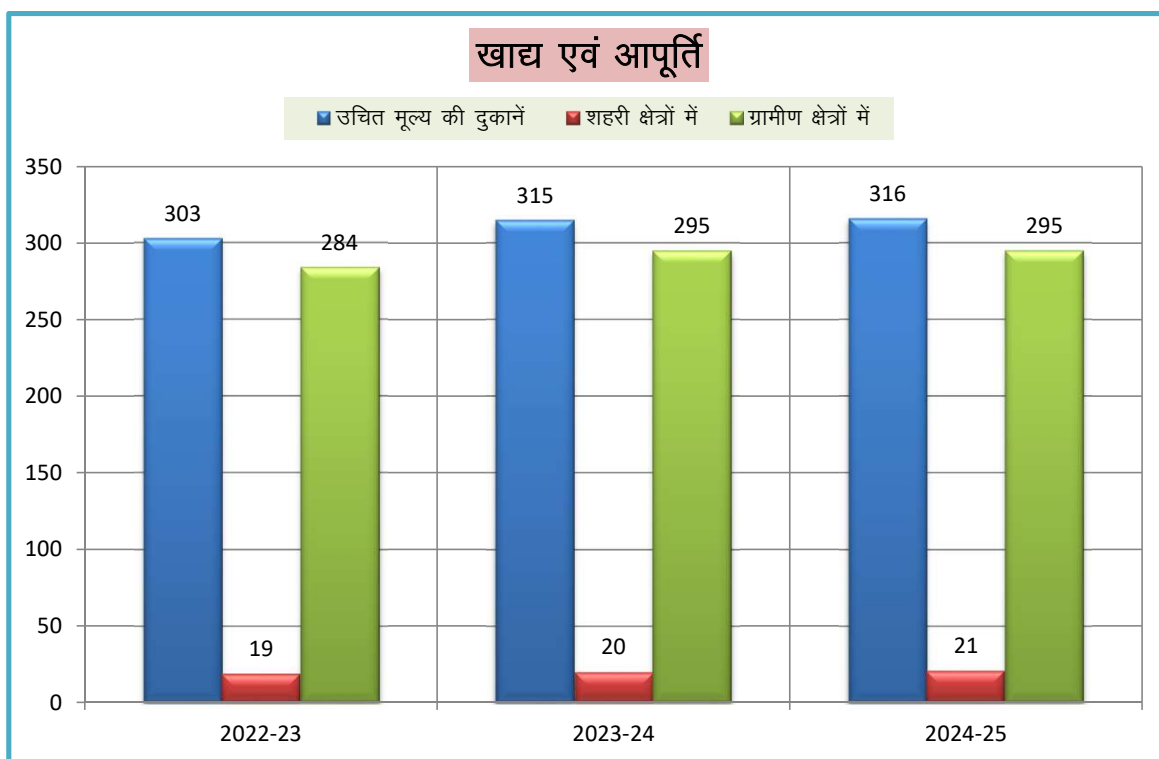


सहकारिता					
सहकारिता	इकाई	2021-22	2022-23	2023-24	2024-25
समितियां	संख्या	291	287	298	309
क. प्राथमिक समितियां	..	289	285	296	307
ख. वरिष्ठ समितियां	..	2	2	2	2
ग. ऐपैक्स	..	-	-	-	-
कुल सदस्यता	..	200,618	200,233	199,128	204,648
क. प्राथमिक	..	200,201	199,812	198,707	204,247
ख. वरिष्ठ	..	417	421	421	421
ग. ऐपैक्स	..	-	-	-	-
कुल कार्यशील पूंजी	लाख रु०	171,567.31	173,763.59	180,114.48	192,523.02
क. प्राथमिक	..	171,316.31	173,682.04	180,032.93	192,441.47
ख. वरिष्ठ	..	251.18	81.55	81.55	81.55
ग. ऐपैक्स	..	-	-	-	-

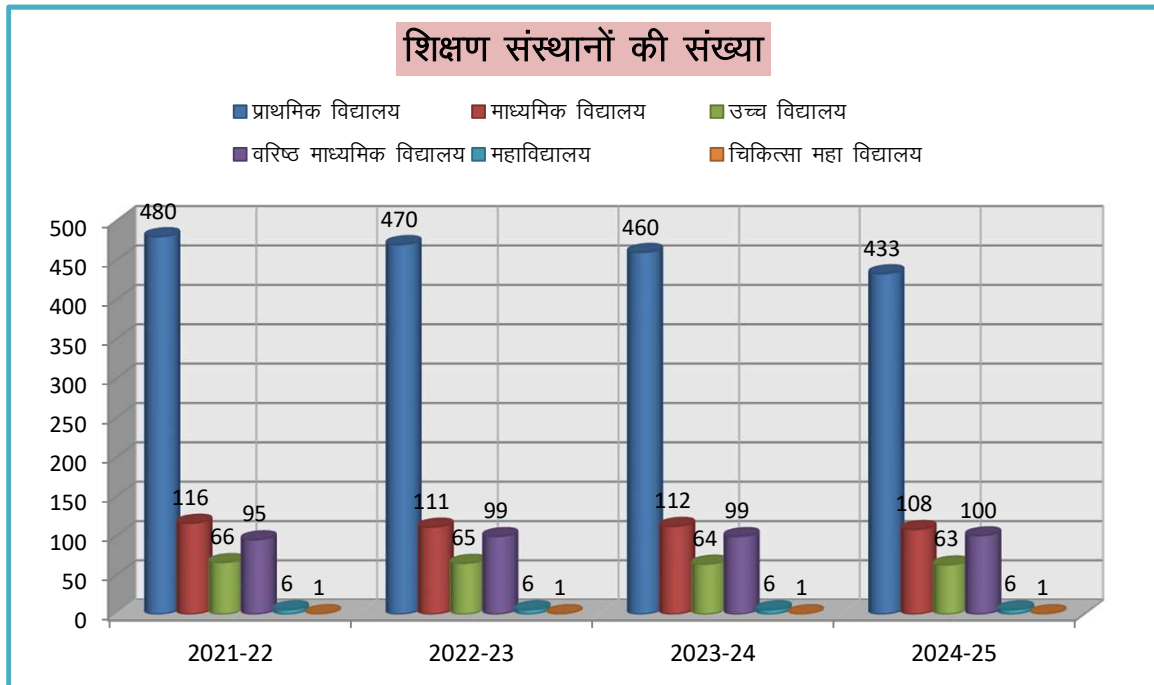


खाद्य एवं आपूर्ति					
खाद्य एवं आपूर्ति	इकाई	2021-22	2022-23	2023-24	2024-25
उचित मूल्य की दुकानें	संख्या	296	303	315	316
शहरी क्षेत्रों में	..	19	19	20	21
ग्रामीण क्षेत्रों में	..	277	284	295	295
जिला हमीरपुर में आवश्यक वस्तुओं का आयात					
लेवी चीनी	मी0 टन	3,088	3,042	1,620	3078
खाने के तेल	लीटर	-	-	-	-
डीजल	कि०लीटर	16,137	16,430	-	-
पैट्रोल	..	13,777	13,890	-	-
मिट्टी का तेल	..	207	-	-	-
गैस सिलिण्डर	संख्या	702,132	686,360	687,903	698,714
चने की दाल	मी०टन	1,240	1,286	1,773	1,739.90
माह साबुत / काला मसर	..	1,190	1,177	443	706.7
काला चना / मलका	..	730	772	443	706.7
नमक	..	996	732	834	722.7
सरसों का तेल	लीटर	2,162,470	2,318,796	26,53,440	22,98,834
रिफाईण्ड तेल	..	547,351	421,765	646,164	645,134

नोट:-इसमें हिमाचल पथ परिवहन निगम की प्राप्तियां सम्मिलित नहीं हैं ।

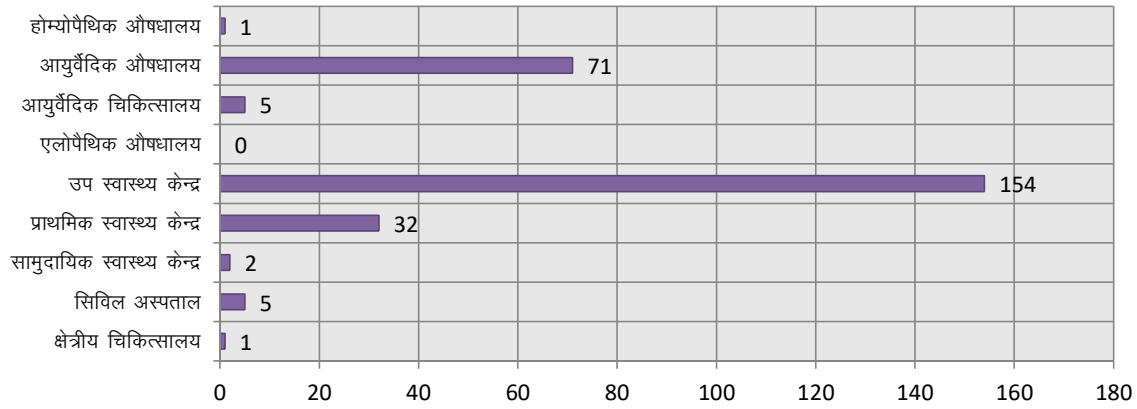


शिक्षा					
शिक्षा	इकाई	2021-22	2022-23	2023-24	2024-25
प्राथमिक विद्यालय	संख्या	480	470	460	433
माध्यमिक विद्यालय	"	116	111	112	108
उच्च विद्यालय	"	66	65	64	63
वरिष्ठ माध्यमिक विद्यालय	"	95	99	99	100
महाविद्यालय	"	6	6	6	6
चिकित्सा महा विद्यालय	"	1	1	1	1
अध्यापक					
प्राथमिक विद्यालय	"	955	840	866	919
माध्यमिक विद्यालय	"	471	458	360	325
उच्च विद्यालय	"	528	514	515	509
वरिष्ठ माध्यमिक विद्यालय	"	2,027	2,084	2,104	2061
महाविद्यालय	"	155	144	148	140
चिकित्सा महा विद्यालय	"	79	96	153	159
विद्यार्थी					
प्राथमिक विद्यालय	"	15,970	15,629	14,269	13646
माध्यमिक विद्यालय	"	2,700	2,225	2,243	2002
उच्च विद्यालय	"	4,284	4,260	4,128	3824
वरिष्ठ माध्यमिक विद्यालय	"	23,644	23,327	21,528	21706
महाविद्यालय	"	10,981	9,873	8,954	8106
चिकित्सा महा विद्यालय	"	460	577	599	613

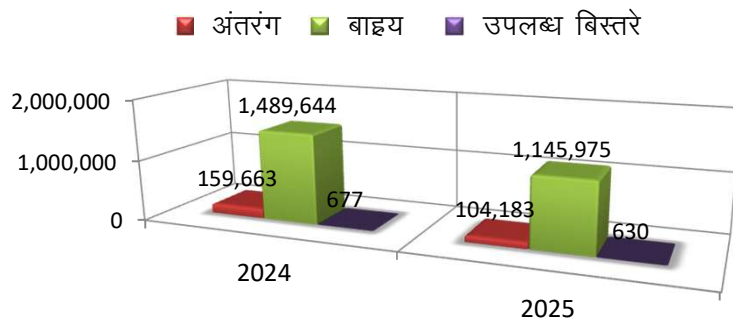


स्वास्थ्य					
स्वास्थ्य	इकाई	2021-22	2022-23	2023-24	2024-25
क्षेत्रीय चिकित्सालय	संख्या	1	1	1	1
सिविल अस्पताल	"	5	5	5	5
सामुदायिक स्वास्थ्य केन्द्र	"	2	2	2	2
प्राथमिक स्वास्थ्य केन्द्र	"	32	32	32	32
उप स्वास्थ्य केन्द्र	"	154	154	154	154
एलोपैथिक औषधालय	"	0	0	0	0
आयुर्वेदिक चिकित्सालय	"	5	5	5	5
आयुर्वेदिक औषधालय	"	71	71	71	71
होम्योपैथिक औषधालय	"	1	1	1	1
उपचारित रोगी	"	2022	2023	2024	2025
अंतरंग	"	90,585	1,26,929	159,663	104,183
बाह्य	"	11,07,525	13,63,176	1,489,644	1,145,975
उपलब्ध बिस्तरे	"	677	677	677	630

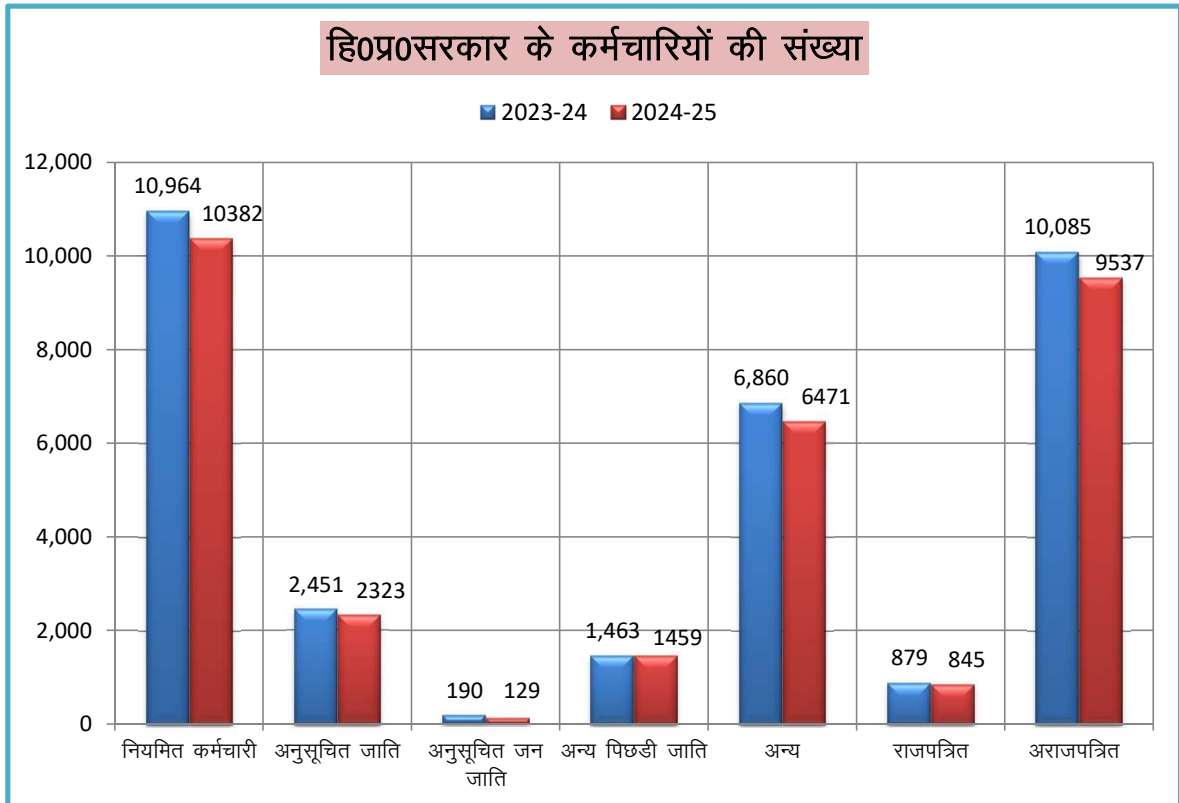
स्वास्थ्य संस्थानों की संख्या



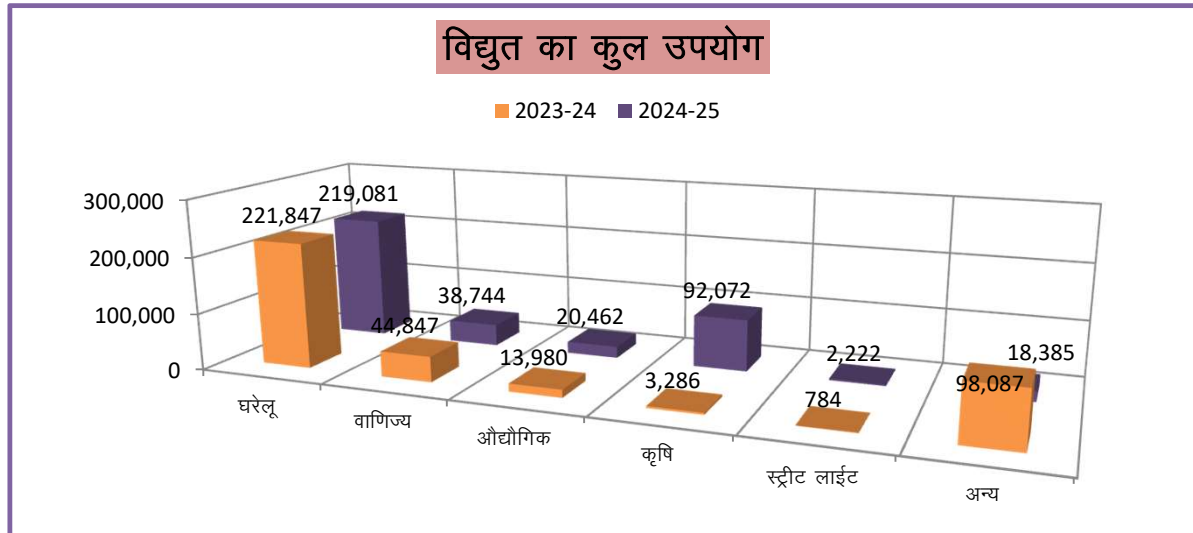
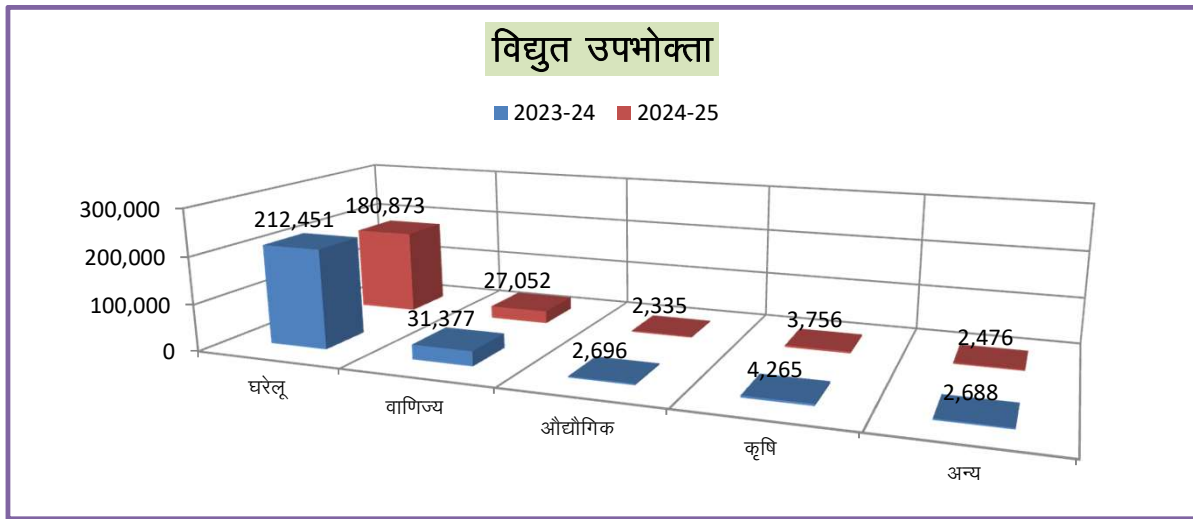
उपचारित रोगी



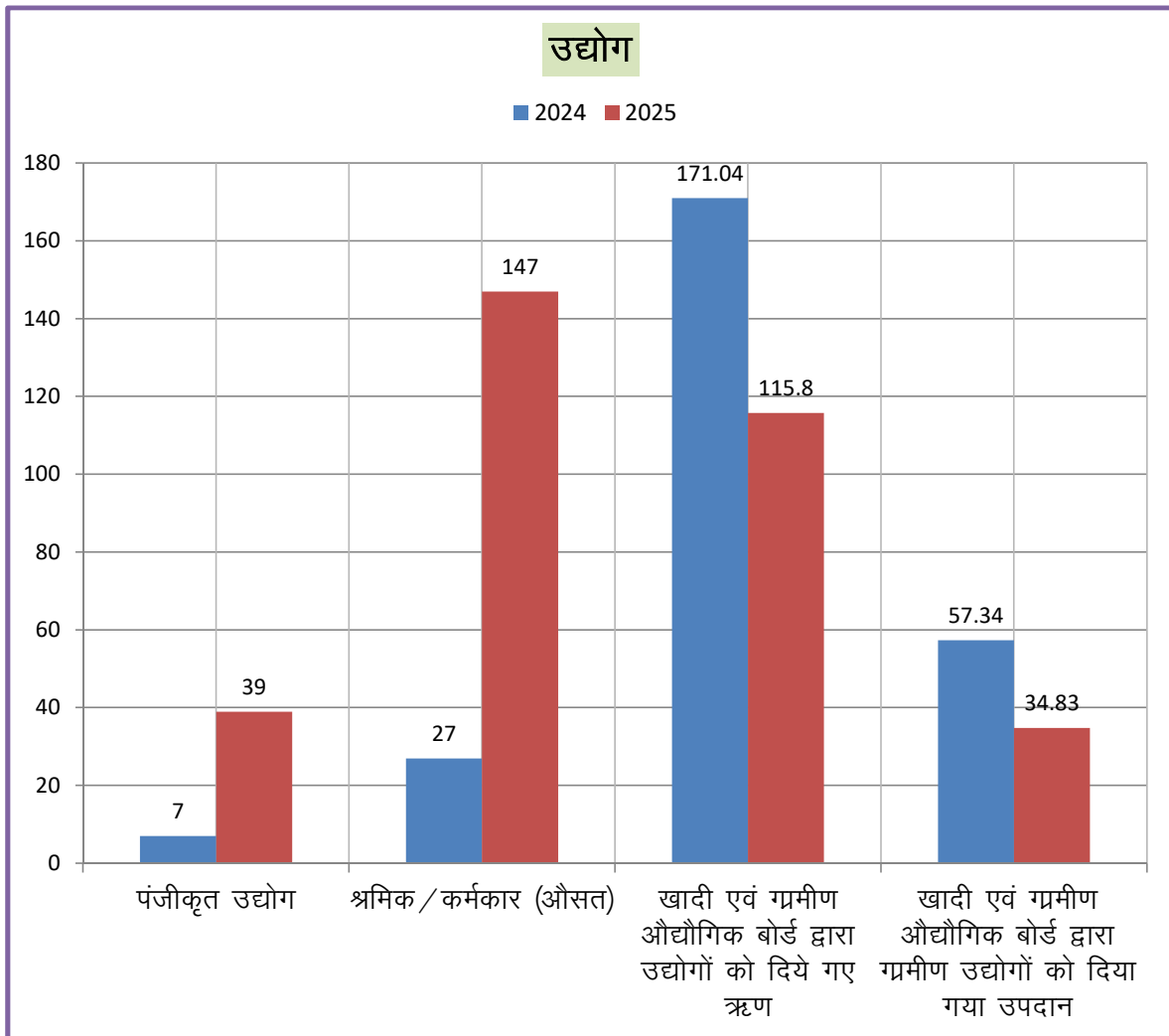
रोजगार					
रोजगार	इकाई	2021	2022	2023	2024
31 दिसम्बर के अनुसार					
वर्ष के दौरान पंजीकृत प्रार्थी	संख्या	13,678	14,666	8,482	6498
अधिसूचित रिक्त स्थान	„	25	25	86	0
काम पर लगाये गये	„	80	170	51	114
31 दिसम्बर तक चालू रजिस्टर में					
कुल पंजीकृत प्रार्थी	संख्या	67,340	61,989	57,547	49159
1. स्नात्कोत्तर	„	8,691	8,513	8,106	7657
2. स्नातक	„	13,208	12,726	12,297	10028
3. मैट्रिक पास एवं अधिक	„	43,931	39,431	35,943	30387
4. अन्य साक्षर	„	1,499	1,312	1,195	1083
5. निरक्षर	„	11	7	6	4
31 मार्च के अनुसार					
हि0प्र0सरकार के कर्मचारियों की संख्या	संख्या	2021-22	2022-23	2023-24	2024-25
नियमित कर्मचारी	„	11,339	11,225	10,964	10382
अनुसूचित जाति	„	2472	2507	2,451	2323
अनुसूचित जन जाति	„	215	202	190	129
अन्य पिछड़ी जाति	„	1,451	1,464	1,463	1459
अन्य	„	7,201	7,052	6,860	6471
राजपत्रित	„	867	886	879	845
अराजपत्रित	„	10,472	10,339	10,085	9537



विद्युत					
विद्युत	इकाई	2021-22	2022-23	2023-24	2024-25
विद्युत उपभोक्ता	संख्या	241,031	249,877	253,549	216,492
घरेलू	..	202,470	209,600	212,451	180,873
वाणिज्य	..	29,786	31,108	31,377	27,052
औद्योगिक	..	3,273	3,240	2,696	2,335
कृषि	..	3,527	3,832	4,265	3,756
अन्य	..	1,975	2,040	2,688	2,476
विद्युत का कुल उपयोग	युनिट 000	355,506	371,761	382,831	390,966
घरेलू	..	208,929	216,384	221,847	219,081
वाणिज्य	..	37,504	44,104	44,847	38,744
औद्योगिक	..	11,484	12,823	13,980	20,462
कृषि	..	2,590	3,060	3,286	92,072
स्ट्रीट लाईट	..	718	710	784	2,222
अन्य	..	94,281	94,680	98,087	18,385

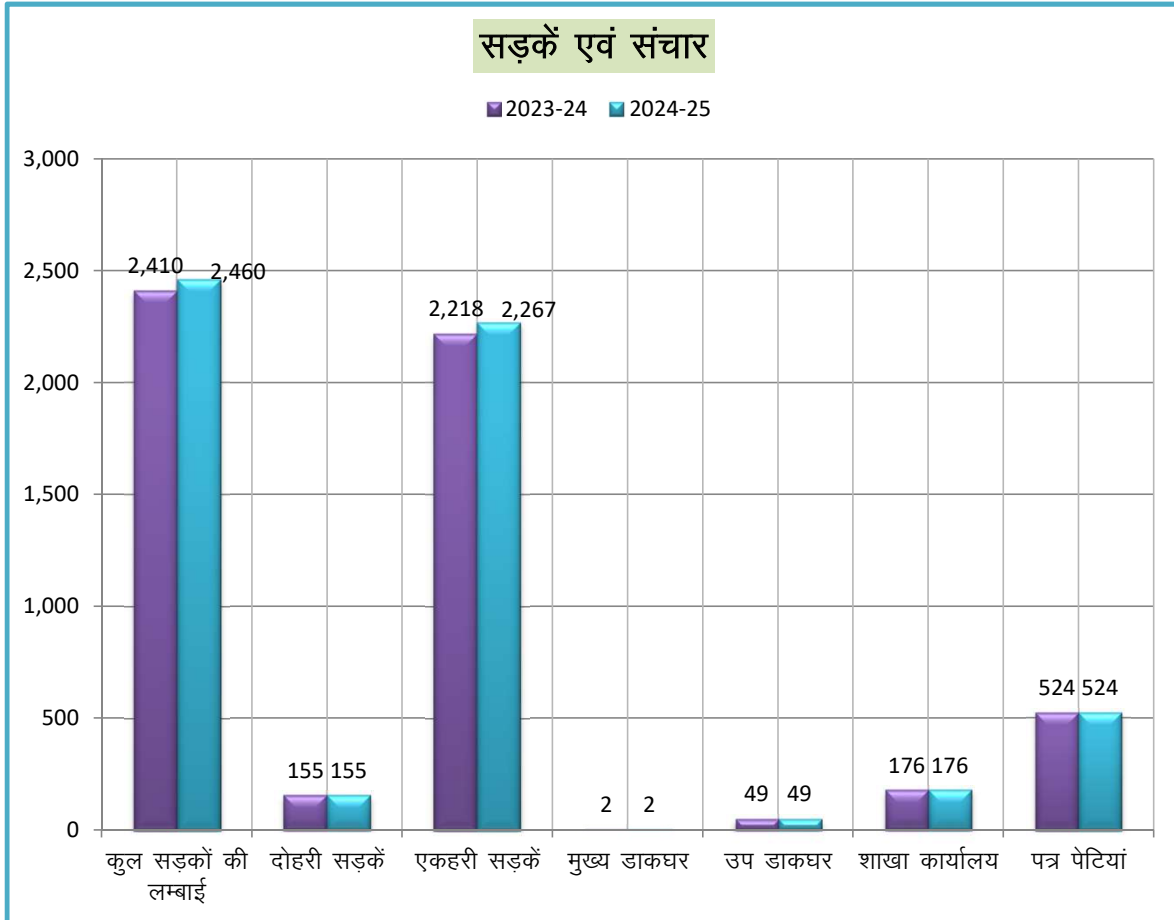


उद्योग						
क्र० सं०	मद	इकाई	2022	2023	2024	2025
(क) कारखाने						
1	पंजीकृत कारखाने	संख्या	200	200	200	200
2	श्रमिक/कर्मकार (औसत)	..	1,001	1,001	1,001	1,001
(ख) उद्योग						
3	पंजीकृत उद्योग	संख्या	185	12	7	39
4	श्रमिक/कर्मकार (औसत)	..	462	32	27	147
5	खादी एवं ग्रामीण औद्योगिक बोर्ड द्वारा उद्योगों को दिये गए ऋण	लाख रू०	288.00	272.00	171.04	115.8
6	खादी एवं ग्रामीण औद्योगिक बोर्ड द्वारा ग्रामीण उद्योगों को दिया गया उपदान	..	72.00	68.00	57.34	34.83
7	औद्योगिक उपदान की बिक्री (लाख रू०)	..	-	-	-	-



सड़कें एवं संचार						
क्र० सं०	सड़कें एवं संचार	इकाई	2021-22	2022-23	2023-24	2024-25
1	कुल सड़कों की लम्बाई	कि०मी०	2,243	2,362	2,410	2,460
2	दोहरी सड़कें	..	111	140	155	155
3	एकहरी सड़कें	..	2,232	2,192	2,218	2,267
4	जीप योग्य	..	0	0	0	0
5	जीप योग्य से कम	..	0	0	0	0
6	मुख्य डाकघर	संख्या	2	2	2	2
7	उप डाकघर	..	49	49	49	49
8	शाखा कार्यालय	..	176	176	176	176
9	ई०डी०एस०ओ०	..	0	0	0	0
10	पत्र पेटियां		524	524	524	524

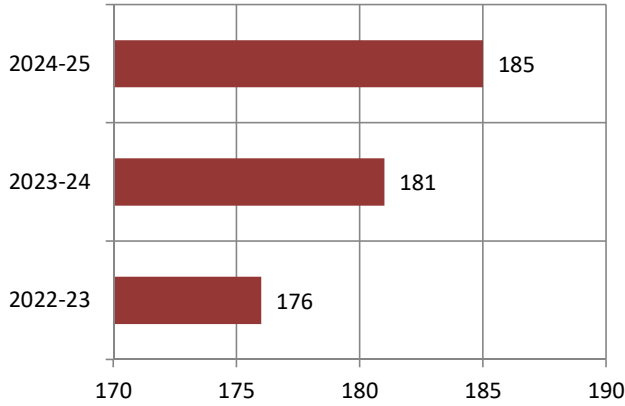
राष्ट्रीयकृत परिवहन						
क्र०सं०	परिवहन	इकाई	2021-22	2022-23	2023-24	2024-25
1	राज्य परिवहन	संख्या	151	150	150	150
2	बसें	..	145	144	145	145
3	ट्रक	..	1	1	0	0
4	अन्य वाहन	..	5	5	5	5



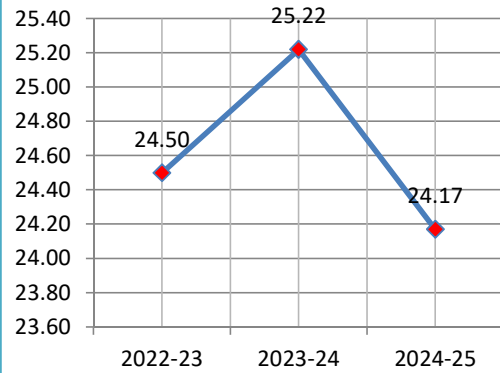
बैंकिंग 31-03-2025

क्र०सं०	बैंकिंग	इकाई	2022-23	2023-24	2024-25
1	बैंक (समस्त राष्ट्रीयकृत, तथा ग्रामीण बैंक)	संख्या	176	181	185
2	जमा राशि	लाख रु०	1,306,531	1,446,955	1,559,305.61
3	अग्रिम राशि	„	320,148	364,892	376,871.76
4	ऋण जमा राशि अनुपात प्रतिशतता	प्रतिशत	24.50	25.22	24.17
5	अग्रणी बैंक के अन्तर्गत कुल कृषि ऋण	लाख रु०	66,428	73,577	56,121
6	कृषि	„	66,428	73,577	56,121
7	लघु उद्योग क्षेत्र	„	63,981	72,664	80,250.40
8	अन्य क्षेत्रों में	„	22,018	21,882	23,377.17

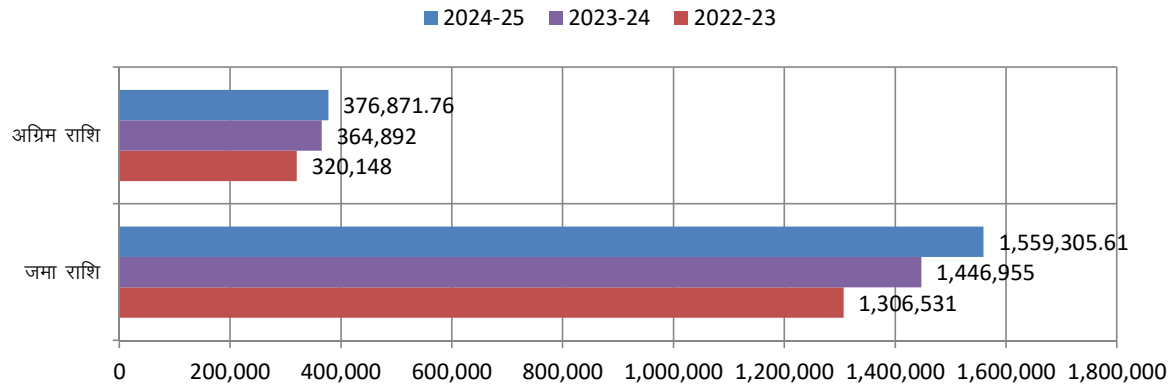
बैंक की संख्या



ऋण जमा राशि अनुपात प्रतिशतता



अग्रिम राशि व जमा राशि



जिला हमीरपुर में 31.03.2025 को डाक/निरीक्षण बंगले, निरीक्षण/विश्राम गृह

क्र० सं०	तहसील	डाक बंगले/निरीक्षण गृह/ विश्राम गृह का नाम व स्थान	कक्षाओं की संख्या	आरक्षण प्राधिकारी
1	2	3	4	5
1	हमीरपुर			
	1.1	विश्राम गृह, मेन बाजार, हमीरपुर	3	अधिशायी अभियन्ता, हि० प्र० लो० नि० वि० मण्डल, हमीरपुर
	1.2	विश्राम गृह, हीरा नगर हमीरपुर	14	अधिशायी अभियन्ता, हि० प्र० लो० नि० वि० मण्डल, हमीरपुर
	1.3	परिधि गृह, हीरा नगर हमीरपुर	15	एसी टू डीसी उपायुक्त कार्यालय, हमीरपुर
	1.4	फील्ड होस्टल, हमीरपुर	5	अधीक्षण अभियन्ता, हि० प्र० वि० बो० लि०, हमीरपुर
	1.5	सैनिक विश्राम गृह, हमीरपुर	4	उप-निदेशक सैनिक कल्याण हमीरपुर
	1.6	ट्रान्जिट आवास, हमीरपुर	2	वन मण्डल अधिकारी वन्य प्राणी हमीरपुर
	1.7	विश्राम गृह, नगर परिषद हमीरपुर	4	कार्यकारी अधिकारी, नगर परिषद हमीरपुर
	1.8	रैन वसेरा, नगर परिषद हमीरपुर	4	कार्यकारी अधिकारी, नगर परिषद हमीरपुर
	1.9	वन विश्राम गृह, हमीरपुर	3	वन मण्डल अधिकारी हमीरपुर।
	1.10	विश्राम गृह शाशन, हमीरपुर	5	अधिशायी अभियन्ता, जल शक्ति विभाग, हमीरपुर
	1.11	वन विश्राम गृह, सेर बलौणी	3	वन मण्डल अधिकारी, हमीरपुर
2	नादौन			
	2.1	विश्राम गृह, नादौन	5	अधिशायी अभियन्ता, हि० प्र० लो० नि० वि० मण्डल, हमीरपुर
	2.2	विश्राम गृह, सेरा	4	अधिशायी अभियन्ता, हि० प्र० लो० नि० वि० मण्डल, बड़सर
	2.3	निरीक्षण गृह, अमलैहड़	1	वन मण्डल अधिकारी, हमीरपुर
	2.4	वन विश्राम गृह, धनेटा	2	वन मण्डल अधिकारी, हमीरपुर
3	सुजानपुर			
	3.1	विश्राम गृह, सुजानपुर	9	अधिशायी अभियन्ता, हि० प्र० लो० नि० वि० मण्डल, टौणी देवी
	3.2	विश्राम गृह, पटलान्दर	3	अधिशायी अभियन्ता, हि० प्र० लो० नि० वि० मण्डल, टौणी देवी
	3.3	सैनिक विश्राम गृह, सुजानपुर	6	उप-निदेशक सैनिक कल्याण, हमीरपुर
	3.4	विश्राम गृह, चबूतरा	2	वन मण्डल अधिकारी, हमीरपुर

क्र० सं०	तहसील	डाक बंगले/निरीक्षण गृह/ विश्राम गृह का नाम व स्थान	कक्षा की संख्या	आरक्षण प्राधिकारी
1	2	3	4	5
4	बड़सर			
	4.1	विश्राम गृह, मैहरे (बड़सर)	6	अधिकाशाषी अभियन्ता,हि०प्र०लो०नि०वि०मण्डल,बड़सर
	4.2	वन विश्राम गृह, बडसर	3	वन मण्डल अधिकारी, हमीरपुर
	4.3	निरीक्षण गृह, बडसर	2	अधिकाशाषी अभियन्ता, जलशक्ति विभाग मण्डल,बड़सर
5	भोरंज			
	5.1	विश्राम गृह, भराड़ी	3	अधिकाशाषी अभियन्ता,हि०प्र०लो०नि०वि०मण्डल,भोरंज
	5.2	विश्राम गृह, भोरन्ज	4	---यथो---
	5.3	वन विश्राम गृह, भरेड़ी	2	वन मण्डल अधिकारी, हमीरपुर
6	टौणीदेवी			
	6.1	विश्राम गृह, समीरपुर	5	अधिकाशाषी अभियन्ता,हि०प्र०लो०नि०वि०मण्डल, भोरंज
	6.2	वन विश्राम गृह, टौणीदेवी	3	वन मण्डल अधिकारी, हमीरपुर
7	ढटवाल			
	7.1	विश्राम गृह, बिझड़ी	2	अधिकाशाषी अभियन्ता,हि०प्र०लो०नि०वि०मण्डल,बड़सर
	7.2	विश्राम गृह, दियोटसिद्ध	3	---यथो---
	7.3	वन विश्राम गृह, चकमोह	2	वन मण्डल अधिकारी, हमीरपुर
	7.4	वन विश्राम गृह, समैला मोड़	2	---यथो---
8	गलोड़			
	8.1	विश्राम गृह, लंजयाणा	2	अधिकाशाषी अभियन्ता,हि०प्र०लो०नि०वि०मण्डल,बड़सर
	8.2	वन विश्राम गृह, हड़ेटा	2	वन मण्डल अधिकारी, हमीरपुर
	8.3	विश्राम गृह, ब्राहलड़ी	2	अधिकाशाषी अभियन्ता,हि०प्र०लो०नि०वि०मण्डल, हमीरपुर
9	कांगू (उप तहसील)			
	9.1	विश्राम गृह, कांगू	2	वन मण्डल अधिकारी, हमीरपुर
10	भोटा (उप तहसील)			
	10.1	विश्राम गृह, भोटा	7	अधिकाशाषी अभियन्ता,हि०प्र०लो०नि०वि०मण्डल,बड़सर
11	लम्बलू (उप तहसील)			
	11.1	विश्राम गृह, बोहणी	5	अधिकाशाषी अभियन्ता,हि०प्र०लो०नि०वि०मण्डल, हमीरपुर