

हिमाचल प्रदेश सरकार  
अर्थ एवं सांख्यिकीय विभाग



चम्बा जिला एक दृष्टि में  
2024-25



जिला सांख्यिकीय अधिकारी चम्बा

हिमाचल प्रदेश सरकार  
अर्थ एवं सांख्यिकी विभाग


जिला चम्बा एक दृष्टि में

**2024—25**

जिला सांख्यिकीय कार्यालय  
चम्बा, जिला चम्बा हि0प्र0

# Map of the District

INDIA  
HIMACHAL PRADESH  
**DISTRICT CHAMBA**



i. ...Dalhousie Municipal Council  
ii. ...Dalhousie Cantonment Board

BOUNDARY, STATE .....  
 " DISTRICT .....  
 " TAHSIL/SUB-TAHSIL .....  
 " C.D. BLOCK .....  
 HEADQUARTERS: DISTRICT .....  
 " TAHSIL/SUB-TAHSIL .....  
 " C.D. BLOCK .....  
 IMPORTANT VILLAGES HAVING 500 AND ABOVE POPULATION WITH NAME .....  
 URBAN AREA WITH POPULATION SIZE : IV, V & VI .....  
 NATIONAL HIGHWAY .....  
 STATE HIGHWAY .....  
 IMPORTANT METALLED ROADS .....  
 RIVER AND KHAD .....

### C.D. BLOCKS

- A PANGI
- B TISA
- C SALUNI
- D BHATTIYAT
- E CHAMBA
- F MEHLA
- G BHARMAUR

TOTAL AREA	6522 Sq.Kms
TOTAL POPULATION	519080
NUMBER OF TAHSIL/SUB-TAHSILS	10
NUMBER OF C.D. BLOCKS	7
NUMBER OF TOWNS	5
NUMBER OF VILLAGES	1591

1. Where the name of Tahsil/Sub-Tahsil differs from its Headquarters name, the latter is given in the brackets.
2. District Headquarters is also Tahsil and C.D. Block Headquarters.
3. C.D. Block Headquarters is also Tahsil Headquarters.
4. C.D. Block boundary excludes Statutory Towns

## प्रस्तावना

गत वर्षों के आंकड़ों का यदि तुलनात्मक अध्ययन किया जाये तो ज्ञात होता है कि जिला चम्बा निरन्तर प्रगति के पथ पर अग्रसर है। अस्तित्व में आने के बाद इस जिला ने प्रगति के कई कीर्तिमान स्थापित किये हैं। **जिला चम्बा एक दृष्टि पुस्तिका 2024-25** के माध्यम से इन महत्वपूर्ण सामाजिक तथा आर्थिक आंकड़ों को जनता तथा प्रतिनिधियों तक पहुंचाया जाता है। इस पुस्तिका में जिला की अर्थव्यवस्था के आंकड़े प्रस्तुत किये गये हैं।

मैं आशा करता हू कि इस प्रकाशन में प्रस्तुत की गई सूचनाएं जिला के विभिन्न क्षेत्रों में प्रगति को आंकने व भविष्य के लिये विकास योजनाएं तैयार करने के लिये अनुसंधान कर्ताओं व प्रशासकों के लिये उपयोगी सिद्ध होंगी।

मैं उन सभी विभागों और संगठनों के अधिकारियों का भी आभारी हू जिन्होंने इस पुस्तिका के लिये आंकड़े उपलब्ध करवाये हैं।

आर्थिक सलाहकार,  
हिमाचल प्रदेश सरकार,  
शिमला-171009

डा० विनोद राणा,

## अभिस्वीकृति

1. श्रीमति पदमा देवी  
जिला सांख्यिकीय अधिकारी

मार्ग दर्शन एवं देख रेख

2. श्री उमेश कुमार  
सांख्यिकीय सहायक

संवीक्षा संकलन एवं  
कंप्यूटरीकरण

3. श्री महिन्द्र कुमार अन्वेषक

सूचना एकत्रीकरण

\*\*\*\*\*

# निर्वाचन

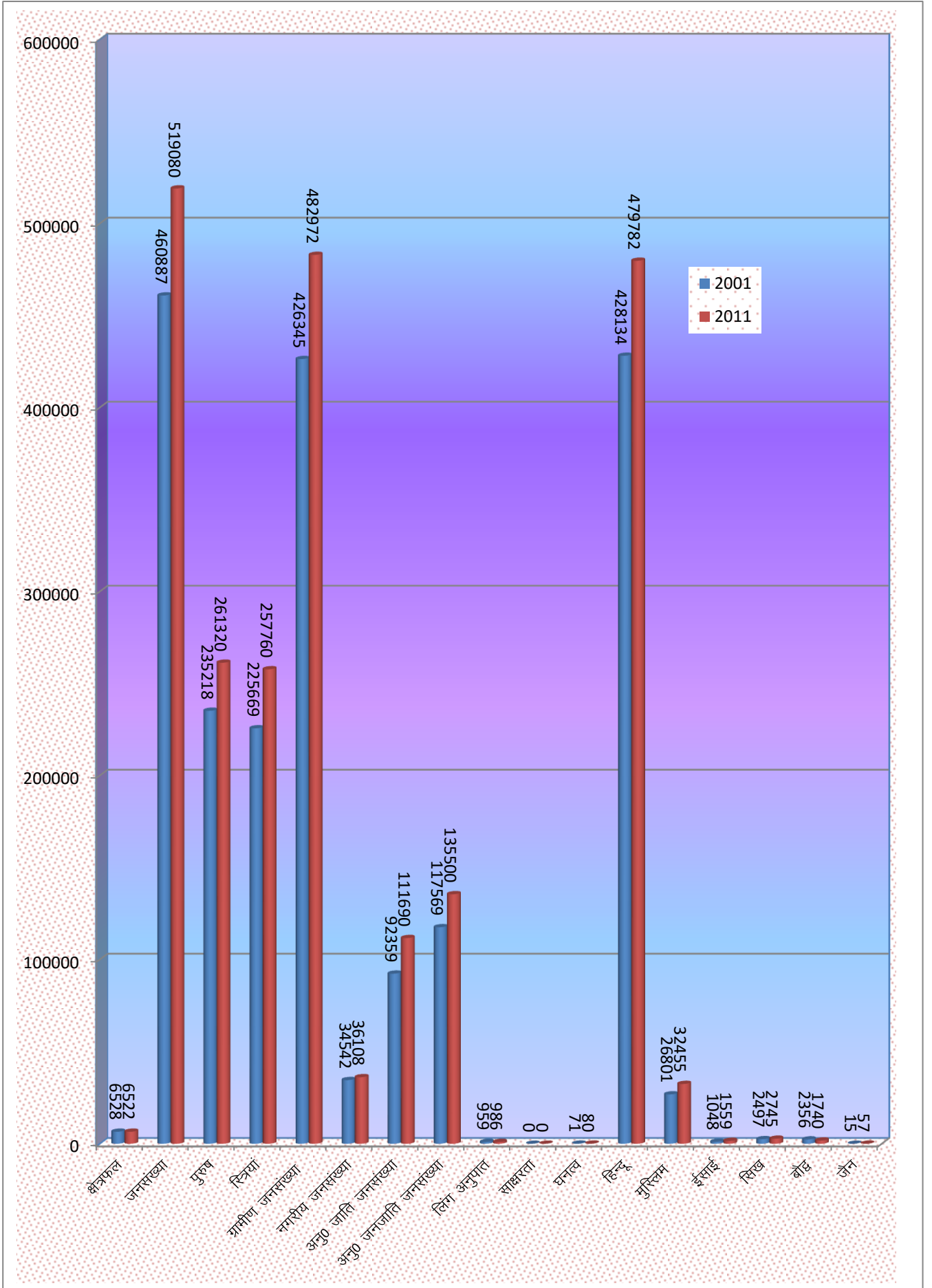
विधान सभा सदस्य			
क्र०सं०	सदस्य का नाम	निर्वाचन क्षेत्र	सम्बंधित पार्टी
1.	2.	3.	4.
1.	श्री नीरज नैयर	चम्बा	कांग्रेस
2.	डॉ० हंस राज	चुराह	भाजपा
3.	श्री देवेन्द्र सिंह ठाकुर	डलहौजी	भाजपा
4.	श्री कुलदीप सिंह पठानिया	भटियात	कांग्रेस
5.	डॉ० जनक राज	भरमौर	भाजपा
लोक सभा सदस्य			
1.	डॉ० राजीव भारद्वाज	चम्बा-कांगड़ा	भाजपा

## क्षेत्रफल एवं जनसंख्या

मद	इकाई	2001	2011
क्षेत्रफल	वर्ग कि०मी०	6,528 6,910*	6,522 6,910*
जनसंख्या	संख्या	4,60,887	5,19,080
पुरुष	"	2,35,218	2,61,320
स्त्रियां	"	2,25,669	2,57,760
ग्रामीण जनसंख्या	"	4,26,345	4,82,972
नगरीय जनसंख्या	"	34,542	36,108
अनु० जाति जनसंख्या	"	92,359	1,11,690
अनु० जनजाति जनसंख्या	"	1,17,569	1,35,500
लिंग अनुपात	स्त्रियां प्रति हजार पुरुष	959	986
साक्षरता	प्रतिशत	62.91	72.17
घनत्व	व्यक्ति प्रति वर्ग कि०मी०	71	80
हिन्दू	"	4,28,134	4,79,782
मुस्लिम	"	26,801	32,455
ईसाई	"	1,048	1,559
सिख	"	2,497	2,745
बौद्ध	"	2,356	1,740
जैन	"	15	57
अन्य / अवर्णित धर्म	"	10 / 26	14 / 728
जनसंख्या वृद्धि दर	प्रतिशत	(+)17.19	(+)12.63
		<b>2023-24</b>	<b>2024-25</b>
उप-मण्डल	संख्या	7	7
तहसील	"	8	8
उप तहसील	"	6	6
विकास खण्ड	"	7	7
नगरीय क्षेत्र	"	5	5
आवासीय गांव	"	1,110	1,110
गैर आवासीय गांव	"	481	481
पंचायतें	"	309	309

\*ग्रामीण प्रपत्रानुसार

## क्षेत्रफल एवं जनसंख्या



# 1.जनसंख्या सम्बन्धी आंकड़े

## जनसंख्या तहसीलवार

क्र०सं०	तहसील/उप तहसील का नाम	जनगणना-2001	जनगणना-2011
1.	2.	3.	4.
1.	डलहौजी	42,065	46,760
2.	चुराह	66,315	78,988
3.	पांगी	17,598	18,868
4.	सलूणी	41,730	47,939
5.	चम्बा	1,59,399	1,37,564
6.	भटियात	38,576	42,967
7.	सिंहून्ता	35,701	39,871
8.	भरमौर	22,732	25,014
9.	होली (उ.त.)	14,514	14,094
10.	भलेई (उ.त.)	22,257	25,326
11.	धरवाला (उ.त.)	—	41,689
12.	ककीरा उप०	—	—
13.	पुखरी उप०	—	—
14.	तेलका उप०	—	—
कुल जनसंख्या		4,60,887	5,19,080

नोट:- जिला चम्बा में वर्ष 2018-19 में उप-तहसील ककीरा, उप- तहसील पुखरी का गठन हुआ है व वर्ष 2021-22 में तेलका उप० का गठन हुआ है ।

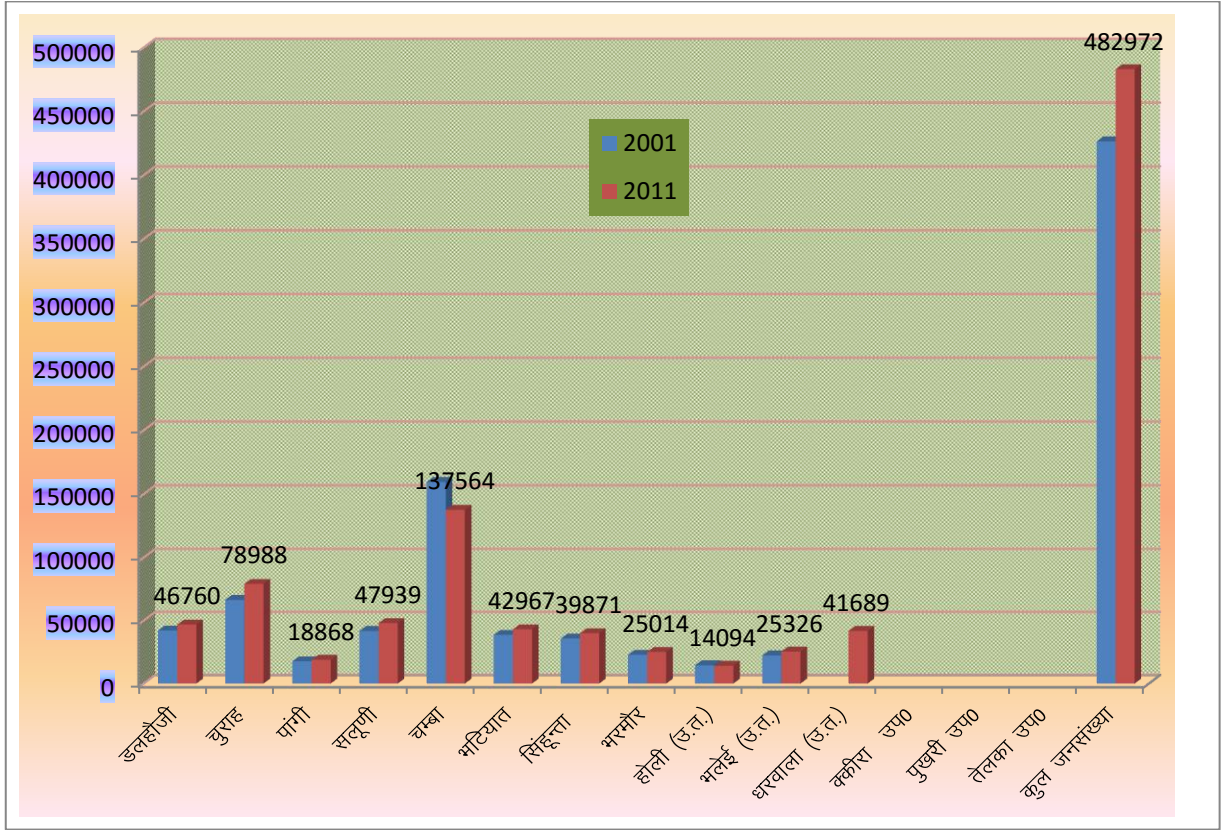
## विकास खण्ड-वार

क्र०सं०	विकास खण्ड का नाम	जनगणना-2001	जनगणना-2011
1.	2.	3.	4.
1.	चम्बा	64,656	74,575
2.	मैहला	74,416	84,745
3.	भरमौर	37,246	39,108
4.	तीसा	59,481	75,747
5.	सलूणी	70,821	76,506
6.	पांगी	17,598	18,868
7.	भटियात	1,02,127	1,13,423
कुल जनसंख्या		4,26,345	4,82,972

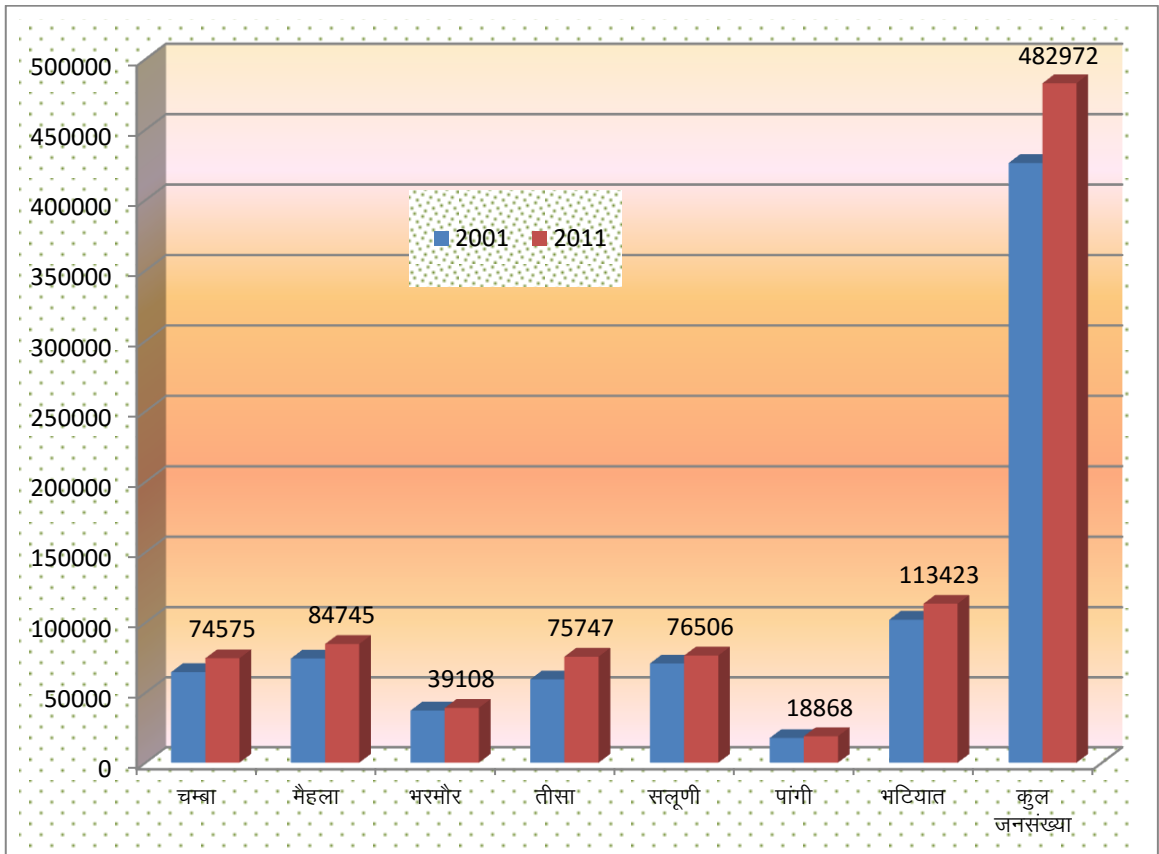
## विधान सभा-वार

क्र०सं०	विधान सभा क्षेत्र	जनसंख्या	गांव	पंचायतें
1.	2.	3.	4.	5.
1	चम्बा	1,13,631	140	47
2	चुराह	1,02,921	221	60
3	डलहौजी	1,03,634	260	49
4	भटियात	99,229	272	61
5	भरमौर	99,665	217	66
कुल योग		5,19,080	1,110	283

## जनसंख्या तहसीलवार

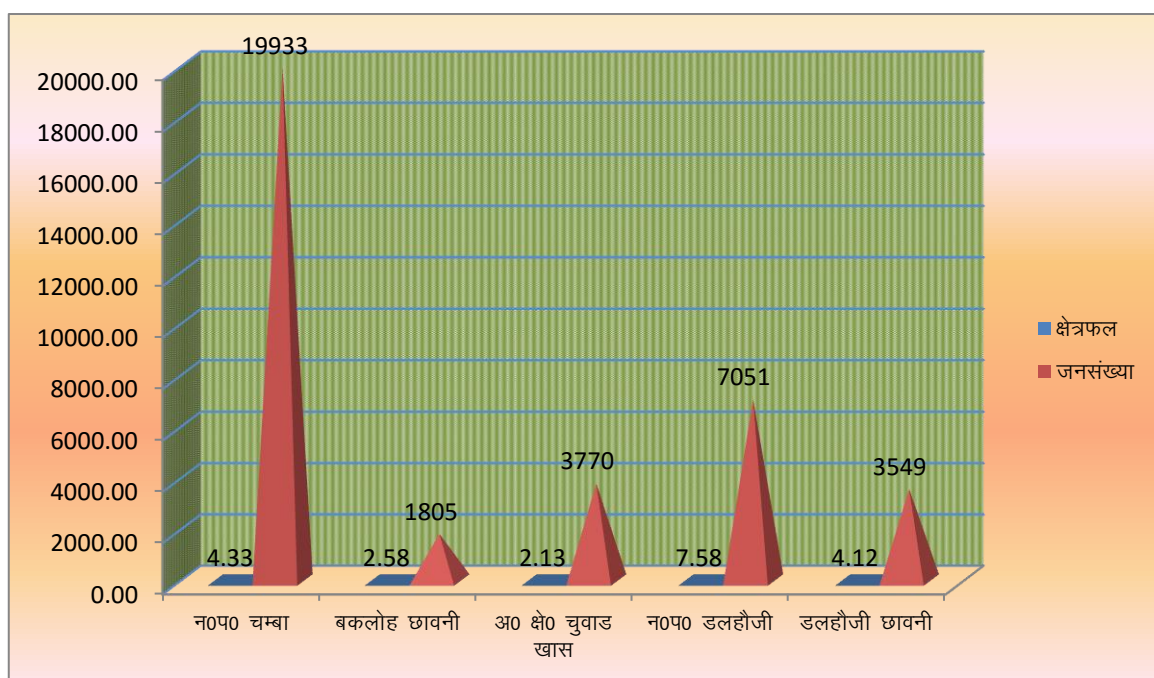


## जनसंख्या विकास खण्ड-वार



## नगरीय सरंचना जनगणना-2011

क्र०सं०	नाम	क्षेत्रफल (वर्ग कि.मी.)	कुल जनसंख्या	पुरुष	स्त्रियां	लिंग अनुपात
1.	न०प० चम्बा	4.33	19,933	9,971	9,962	999
2.	बकलोह छावनी	2.58	1,805	1,150	655	570
3.	अ० क्षे० चुवाड़ी खास	2.13	3,770	1,865	1,905	1,021
4.	न०प० डलहौजी	7.58	7,051	3,821	3,230	845
5.	डलहौजी छावनी	4.12	3,549	2,550	999	392
<b>कुल शहरी</b>		<b>20.74</b>	<b>36,108</b>	<b>19,357</b>	<b>16,751</b>	<b>865</b>



## 2. कृषि एवं कृषि भूमि सम्बन्धी

### तालिका 2.1

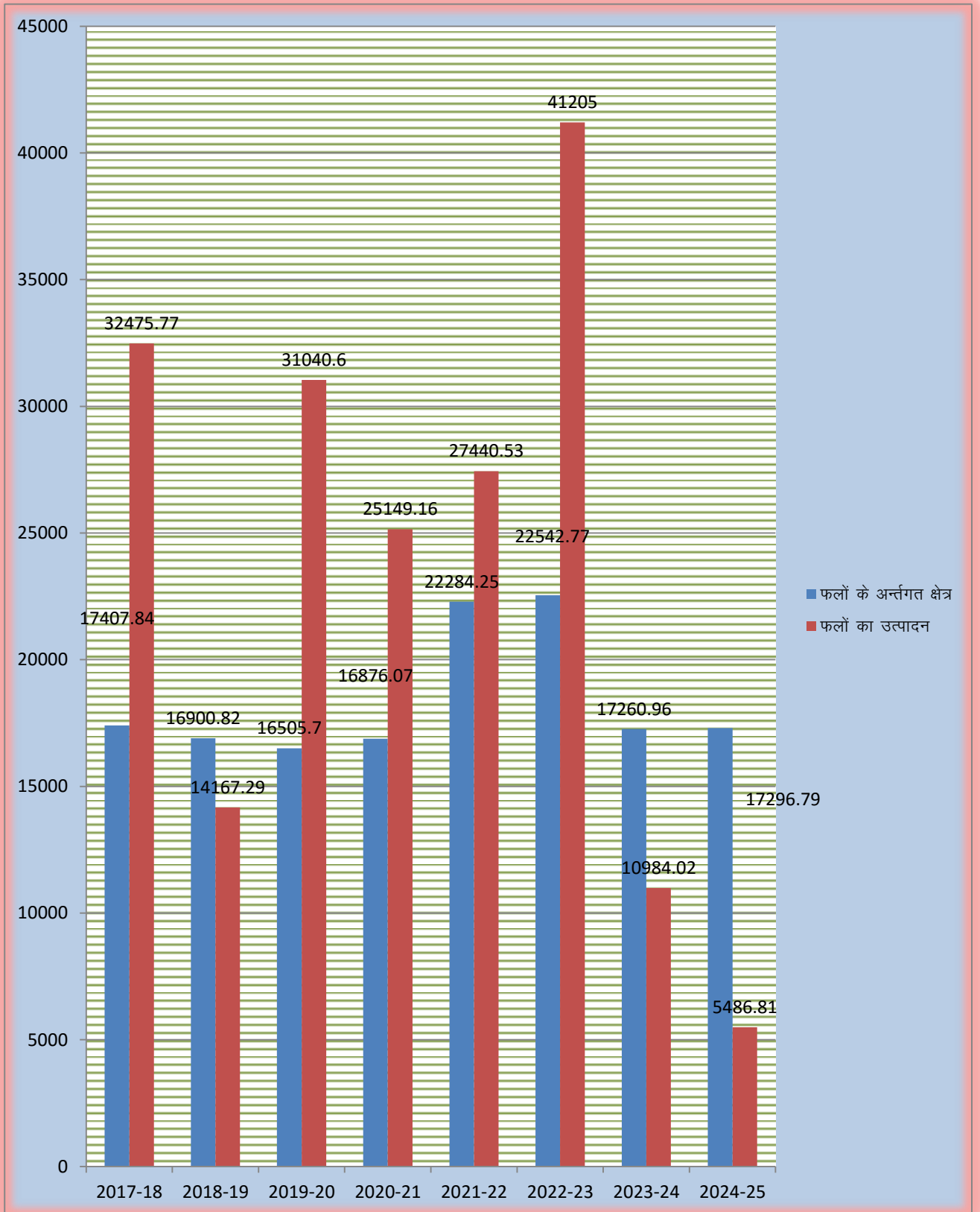
#### कृषि के अर्न्तगत क्षेत्रफल

कृषि	ईकाई	2021-22	2022-23	2023-24
शुद्ध बोया गया क्षेत्र	हैक्टेयर	43,138	41,839	40340
एक बार से अधिक बोया गया क्षेत्र	"	27,425	23,397	28773
<b>कुल बोया गया क्षेत्र</b>	"	<b>70,563</b>	<b>65,236</b>	<b>69113</b>

**तालिका 2.2**  
**कृषि सम्बन्धी विविध आंकड़ें**

कृषि	ईकाई	2019-20	2020-21	2021-22	2022-23	2023-24	2024-25
फलों के अर्न्तगत क्षेत्र	हैक्टेयर	16,505.7	16,876.07	22,284.25	22542.77	17,260.96	17296.79
फलों का उत्पादन	मी० टन	31,040.6	25,149.16	27,440.53	41,205.00	10,984.02	5486.81
खाद की खपत	"	1,283.256	1,297.863	1,259.99	1,087.62	1,115.49	896.2686
कुल पशु (पशु गणना, 2012)	संख्या पशु गणना 2007, 2012 व 2020	8,06,711	8,06,711	7,70,014	7,70,014	7,70,014	7,70,014
पशु चिकित्सालय	संख्या	39	39	39	39	39	39
मत्स्य उत्पादन	मी० टन	350.00	450.114	543.23	553.337	617.161	708.456
आरक्षित वन	हैक्टेयर	32,138.14	32,138.33	32,138.33	32,138.33	32,138.33	32,138.33
संरक्षित वन	"	3,63,562.69	3,63,408.91	3,63,408.91	3,63,408.91	3,63,408.91	3,63,408.91
अवर्गीकृत वन	"	57,152.95	57,152.95	57,152.95	57,152.95	57,152.95	57,152.95
अन्य	"	—	80	80	80	80	80
अन्य वन जो वन विभाग के नियन्त्रण में नहीं हैं	"	901.73	902.30	902.30	902.30	902.30	902.30
<b>कुल वन</b>	"	<b>4,53,755.51</b>	<b>4,53,682.49</b>	<b>4,53,682.49</b>	<b>4,53,682.49</b>	<b>4,53,682.49</b>	<b>4,53,682.49</b>

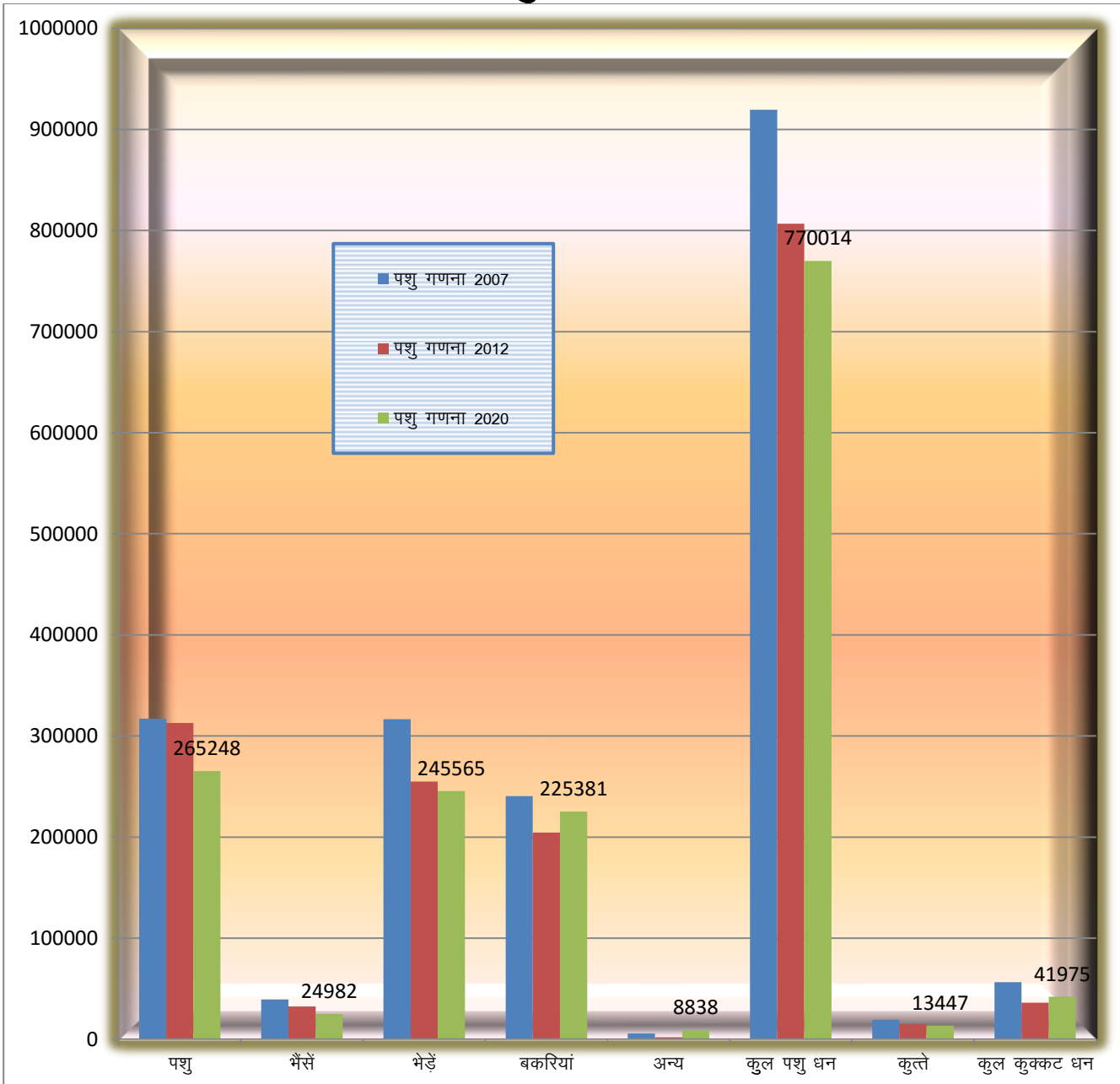
फलों के अर्न्तगत क्षेत्र, फलों का उत्पाद



### 3. पशु गणना

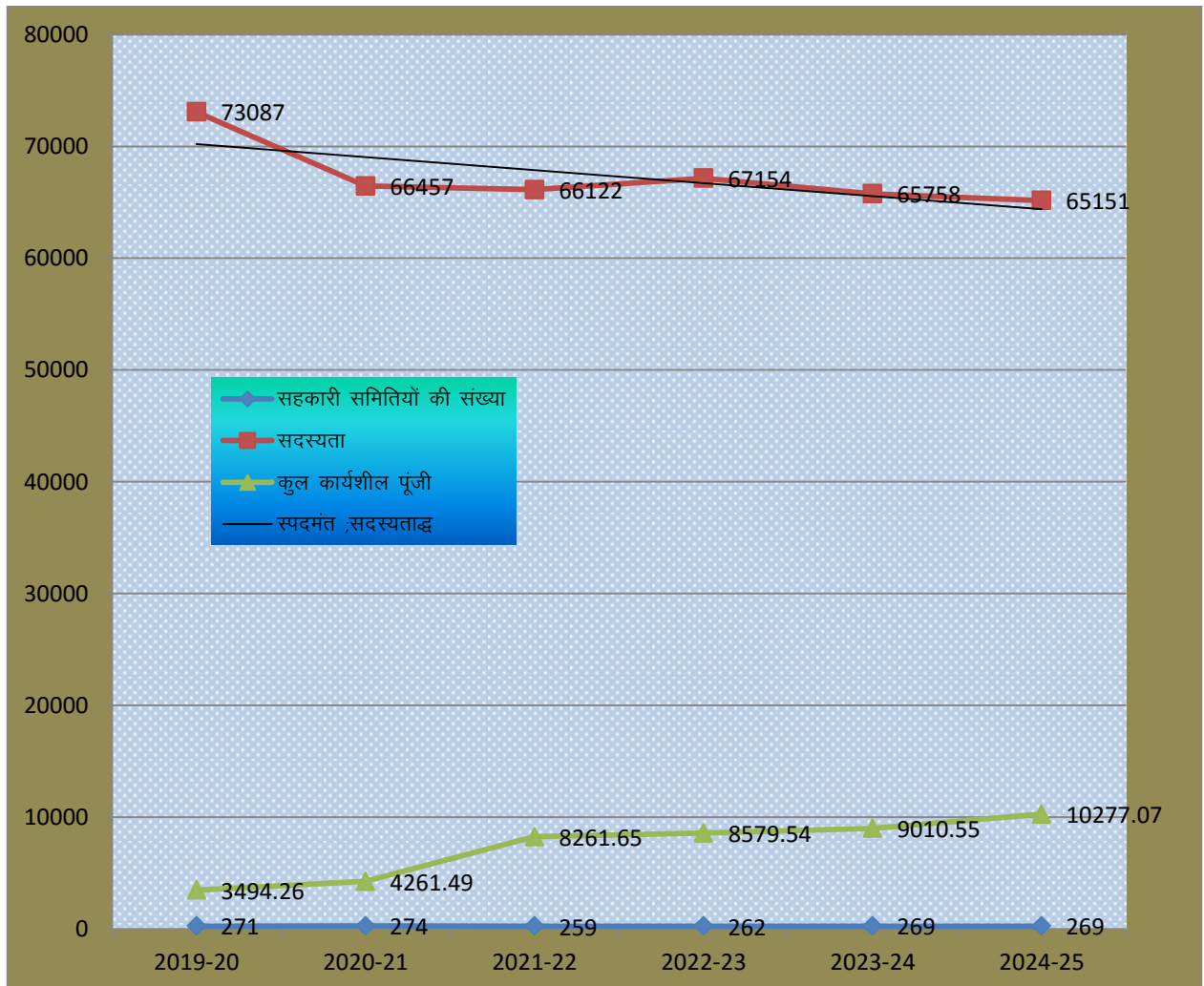
क्र०सं०	पशु धन	ईकाई	पशु गणना 2007	पशु गणना 2012	पशु गणना 2020
1	2	3	4	5	6
1	पशु	संख्या	3,17,256	3,12,878	2,65,248
2	भैंसों	..	39,409	32,465	24,982
3	भेड़ों	..	3,16,565	2,54,929	2,45,565
4	बकरियाँ	..	2,40,564	2,04,511	2,25,381
5	अन्य	..	5,685	1,928	8,838
<b>कुल पशु धन</b>			<b>9,19,479</b>	<b>8,06,711</b>	<b>7,70,014</b>
1	कुत्ते	..	19,462	15,143	<b>13,447</b>
2	कुल कुक्कट धन	..	56,407	36,270	<b>41,975</b>

### पशु गणना



## 4.सहकारिता

मद		ईकाई	2021-22	2022-23	2023-24	2024-25
1.सहकारी समितियों की संख्या	कुल समितियों की संख्या	संख्या	259	262	269	269
	क. प्राथमिक समितियां	"	255	258	265	265
	ख. वरिष्ठ समितियां	"	4	4	4	4
	ग. ऐपैक्स	"	0	0	0	0
2.कुल सदस्यता	कुल सदस्यता		66,122	67,154	65,758	65151
	क. प्राथमिक	"	65,981	67,013	65,616	65009
	ख. वरिष्ठ	"	141	141	142	142
	ग. ऐपैक्स	"	0	0	0	0
3. कुल कार्यशील पूंजी	कुल कार्यशील पूंजी	लाख रु0	8,261.65	8,579.54	9,010.55	10277.07
	क. प्राथमिक	"	8,012.54	8,330.43	8,670.24	9931.87
	ख. वरिष्ठ	"	249.11	249.11	340.31	345.20
	ग. ऐपैक्स	"	0	0	0	0



## 5.खाद्य एवं आपूर्ति खाद्य एवं आपूर्ति सम्बन्धी आंकड़ें

मद		ईकाई	2021-22	2022-23	2023-24	2024-25
उचित मूल्य की दुकानें	शहरी क्षेत्रों में	संख्या	19	19	18	18
	ग्रामीण क्षेत्रों में	"	487	490	497	499
आवश्यक वस्तुओं के आयात	लेवी चीनी	मी० टन	3,382	3,452.50	3,207.50	3714
	खाद्य तेल	लीटर	39,57,954	31,22,537	28,26,561	3370230
	दाल चना	मी० टन	4,397	4,514.61	4,400.42	1439.86
	सफेद चना	"	—	—	—	—
	माह साबुत	"	1,365	4,469.80	4,396.86	594.9
	मलका	"	149	149.20	466.186	592.32
	मसूर	"	—	—	—	—
	मूंग	"	897	4,342.40	4,396.86	—
	राजमाह	"	—	—	—	—
	नमक	"	1,597	2,368.20	1,472.34	186550.5
	मिट्टी का तेल	लीटर	6,85,000	54,642	—	—
	गैस सिलिण्डर	संख्या	1,88,107	2,50,954	2,90,225	547845
	पैट्रोल*	लीटर	55,62,720	55,26,300	59,41,200	6106768
	डीजल*	"	47,25,300	47,01,300	46,02,600	4910125
	सीमेंट	मी० टन	—	—	—	—
कोयला/कोक	बेगन/टन	—	—	—	—	

\*इसमें हि० पथ परिवहन निगम की प्राप्तियां सम्मिलित नहीं हैं।

## 6. शिक्षा

### शिक्षा से सम्बन्धित आंकड़ें

मद		ईकाई	2021-22	2022-23	2023-24	2024-25
अ. संस्थान	प्राथमिक विद्यालय	संख्या	1,181	1,196	1,181	1150
	माध्यमिक विद्यालय	"	237	230	228	226
	उच्च विद्यालय	"	88	94	94	93
	वरिष्ठ माध्यमिक विद्यालय	"	155	165	165	165
	महाविद्यालय	"	11	13	13	13
ब. अध्यापक	प्राथमिक विद्यालय	"	2,384	2,298	2,174	2152
	माध्यमिक विद्यालय	"	1,780	1,774	1,751	1878
	उच्च विद्यालय	"	1,990	2,095	1,990	2049
	वरिष्ठ माध्यमिक विद्यालय	"				
	महाविद्यालय	"	195	176	193	214
स. विद्यार्थी	प्राथमिक विद्यालय	"	36,845	36,989	34,814	28975
	माध्यमिक विद्यालय	"	24,133	23,683	22,800	22224
	उच्च विद्यालय	"	32,401	31,261	28,826	28681
	वरिष्ठ माध्यमिक विद्यालय	"				
	महाविद्यालय	"	8,046	7,992	8,020	7562

## 7.स्वास्थ्य

### स्वास्थ्य संस्थायें

स्वास्थ्य	ईकाई	2022-23	2023-24	2024-25
क्षेत्रीय चिकित्सालय	संख्या	1	1	1
सिविल अस्पताल	"	7	7	7
क्षय रोग / कुष्ठ रोग अस्पताल	"	2	2	2
समुदायिक स्वास्थ्य केन्द्र	"	5	5	5
प्राथमिक स्वास्थ्य केन्द्र	"	46	46	46
स्वास्थ्य उप-केन्द्र	"	178	178	178
ऐलोपैथिक औषधालय	"	0	0	0
आयुर्वेदिक चिकित्सालय	"	2	2	2
आयुर्वेदिक स्वास्थ्य केन्द्र	"	110	111	111
होम्योपैथिक स्वास्थ्य केन्द्र	"	2	2	2
उपचारित रोगी *	"	<b>2022-23</b>	<b>2023-24</b>	<b>2024-25</b>
अंतरंग	"	1,18,530	1,37,287	118004
बाह्य	"	11,68,775	13,69,026	1340879
उपलब्ध बिस्तरे	"	1,400	1,400	1400

\* इसमें आयुर्वेदिक व होम्योपैथिक स्वास्थ्य संस्थानों के आंकड़े भी शामिल हैं।

## 8. रोजगार

### रोजगार सम्बन्धी आंकड़े

रोजगार (31 दिसम्बर तक)		ईकाई	2019	2020	2021	2022	2023	2024
पंजीकृत प्रार्थी		संख्या	16,348	9,192	14,749	8,501	8,609	7434
अधिसूचित रिक्त स्थान		..	2,788	1,878	1,796	3,859	4,811	1430
काम पर लगाये गये		..	728	193	124	717	646	275
चालू रजिस्टर में प्रार्थियों की संख्या	1. स्नात्कोत्तर	..	2,831	2,714	2,771	2,592	2,395	2240
	2. स्नातक	..	5,764	5,473	5,653	5,618	5,193	4731
	3. मैट्रिक पास एवं अधिक	..	47,768	48,939	52,819	50,833	48,366	42590
	4. अन्य साक्षर और निरक्षर	..	3,547	3,522	3,441	3,393	2,971	2504
	5. कुल	..	59,910	60,648	64,684	62,436	58,925	52065
31 मार्च के अनुसार हि0प्र0 सरकार के कर्मचारियों की संख्या			2020	2021	2022	2023	2024	2025
नियमित कर्मचारी		..	14,711	15,662	15,830	15,299	14,571	14259
अनुसूचित जाति		..	2,270	2,460	2,536	2,512	2,429	2339
अनुसूचित जन जाति		..	3,500	4,031	4,056	3,911	3,778	3688
अन्य पिछड़ी जाति		..	810	754	867	826	809	933
अन्य		..	8,131	8,417	8,371	8,050	7,555	6648
राजपत्रित		..	606	699	748	778	813	637
अराजपत्रित		..	14,105	14,963	15,082	14,521	13,758	13622

## 9. विद्युत

### विद्युत सम्बन्धी आंकड़ें

विद्युत	ईकाई	वर्ष		
		2022-23	2023-24	2024-25
विद्युत उपभोक्ता	संख्या	1,40,663	1,42,664	148522
घरेलू	..	1,21,211	1,22,806	127673
वाणिज्य	..	15,188	15,477	16214
औद्योगिक	..	679	675	785
कृषि	..	21	23	56
स्ट्रीट लाईट	..	91	92	96
अन्य	..	3,473	3,591	3698
विद्युत का कुल उपयोग	युनिट 000	179.72	191.23	200.50
घरेलू	..	111.98	118.43	125.52
वाणिज्य	..	28.78	30.76	29.81
औद्योगिक	..	1.92	3.01	6.73
कृषि	..	0.11	0.40	0.54
स्ट्रीट लाईट	..	0.60	0.67	0.68
अन्य	..	36.33	37.96	37.22

## 10. उद्योग

### औद्योगिक क्षेत्र से सम्बन्धित आंकड़ें

(क) कारखाने	ईकाई	2020	2021	2022	2023	2024
1. पंजीकृत कारखाने	संख्या	91	91	91	94	95
2. श्रमिक / कर्मकार (औसत)	"	2,778	2,778	2,778	2,918	2968
(ख) उद्योग	ईकाई	2020-21	2021-22	2022-23	2023-24	2024-25
पंजीकृत उद्योग	संख्या	60	92	81	59	59
पंजीकृत उद्योगों में श्रमिक	"	380	526	666	437	496
खादी एवं ग्रामीण औद्योगिक उद्योगों को दिये गए ऋण	लाख रुपये	564.00	798.00	925.80	570.21	43675
खादी एवं ग्रामीण औद्योगिक बोर्ड द्वारा ग्रामीण उद्योगों को दिया गया उपदान	"	174.70	265.10	303.85	190.37	213.49
औद्योगिक उत्पाद की बिक्री	"	-	-	-	-	-

## 11. सड़कें एवं संचार

### सड़कें एवं संचार

सड़कें एवं संचार	ईकाई	2022-23	2023-24	2024-25
कुल सड़कों की लम्बाई	कि०मी०	3,151.828	3,215.174	3281
दोहरी सड़कें	"	88.815	94.715	94.72
एकहरी सड़कें	"	2,678.689	2,730.360	2796.29
जीप योग्य	"	344.824	368.099	368.10
जीप योग्य से कम	"	39.50	0	0
मोटर योग्य मध्यवर्ती लेन	"	0	22.00	21.90
मुख्य डाकघर	संख्या	1	1	1
उप डाकघर	"	26	26	26
शाखा कार्यालय	"	196	204	204
ई०डी० एस० ओ०	"	0	0	0
पत्र पेटियां	"	649	660	660

## 12. राष्ट्रीयकृत परिवहन

### परिवहन निगम सम्बन्धी सूचना

राज्य निर्माण परिवहन	ईकाई	वर्ष					
		2019-20	2020-21	2021-22	2022-23	2023-24	2024-25
मोटर वाहन	संख्या						
बसें	"	152	152	148	151	151	150
टक	"	-	-	-	-	-	-
अन्य वाहन	"	07	06	07	07	07	07

## 13. बैंकिंग

### बैंकों में जमा/अग्रिम तथा कृषि/लघु/अन्य ऋण सम्बन्धी सूचना

बैंकिंग	ईकाई	2019-20	2020-21	2021-22	2022-23	2023-24	2024-25
बैंक	संख्या	119	119	119	128	132	134
जमा राशि	करोड. रु०	4,743.87	5,460.28	5,706.02	6,190.49	6,823.32	7338.41
अग्रिम राशि	"	1,393.68	1,598.7	1,656.56	1,939.21	2,261.50	2551.12
ऋण जमा राशि अनुपात प्रतिशतता	"	29.38	29.28	29.03	31.32	33.14	34.76
अग्रणी बैंक के अन्तर्गत कुल ऋण	"	1,393.68	1,598.7	1,656.56	1,939.21	1,354.62	1079.89
कृषि	"	406.52	450.19	360.63	400.36	415.40	608.24
लघु उद्योग क्षेत्र	"	376.95	468.25	409.94	454.11	405.46	400.98
अन्य क्षेत्रों में	"	610.21	680.26	259.83	469.35	533.76	70.67

## 14. विश्राम गृह

### जिला में विभिन्न विश्राम गृह तथा सम्बन्धित आरक्षण अधिकारी

क्रम संख्या	नाम व स्थल	आरक्षण अधिकारी
1	लो० नि० वि० विश्राम गृह, भरमौर	अधिकाशाषी अभियन्ता, लो० नि० वि०, भरमौर।
2	लो० नि० वि० विश्राम गृह, होली	अधिकाशाषी अभियन्ता, लो० नि० वि०, भरमौर।
3	लो० नि० वि० विश्राम गृह, दुरगौठी	अधिकाशाषी अभियन्ता, लो० नि० वि०, भरमौर।
4	लो० नि० वि० विश्राम गृह, राख	अधिकाशाषी अभियन्ता, लो० नि० वि०, भरमौर।
5	लो० नि० वि० विश्राम गृह, छतराड़ी	अधिकाशाषी अभियन्ता, लो० नि० वि०, भरमौर।
6	परिधि गृह, चम्बा	उपायुक्त चम्बा।
7	नव विश्राम गृह, प्रथम श्रेणी, चम्बा	अधिकाशाषी अभियन्ता, लो० नि० वि०, चम्बा।
8	ऐनैक्सी, परिधि गृह, चम्बा	अधिकाशाषी अभियन्ता, लो० नि० वि०, चम्बा।
9	पुराना विश्राम गृह, प्रथम श्रेणी, चम्बा	अधिकाशाषी अभियन्ता, लो० नि० वि०, चम्बा।
10	विश्राम गृह, तृतीय श्रेणी, चम्बा	अधिकाशाषी अभियन्ता, लो० नि० वि०, चम्बा।
11	लो० नि० वि० विश्राम गृह, कल्हेल	अधिकाशाषी अभियन्ता, लो० नि० वि०, चम्बा।
12	लो० नि० वि० विश्राम गृह, तीसा	अधिकाशाषी अभियन्ता, लो० नि० वि०, चम्बा।
13	लो० नि० वि० विश्राम गृह, भंजराडू	अधिकाशाषी अभियन्ता, लो० नि० वि०, चम्बा।
14	लो० नि० वि० विश्राम गृह, बैरागढ़	अधिकाशाषी अभियन्ता, लो० नि० वि०, चम्बा।
15	परिधि गृह, डलहौजी	उपायुक्त चम्बा।
16	परिधि गृह, डलहौजी	अधिकाशाषी अभियन्ता, लो० नि० वि०, डलहौजी।
17	लो० नि० वि० विश्राम गृह, खज्जियार	अधिकाशाषी अभियन्ता, लो० नि० वि०, डलहौजी।
18	लो० नि० वि० विश्राम गृह, बनीखेत	अधिकाशाषी अभियन्ता, लो० नि० वि०, डलहौजी।
19	लो० नि० वि० विश्राम गृह, बाथरी	अधिकाशाषी अभियन्ता, लो० नि० वि०, डलहौजी।
20	लो० नि० वि० विश्राम गृह, दुंढियारा	अधिकाशाषी अभियन्ता, लो० नि० वि०, डलहौजी।
21	लो० नि० वि० विश्राम गृह, ककीरा	अधिकाशाषी अभियन्ता, लो० नि० वि०, डलहौजी।
22	लो० नि० वि० विश्राम गृह, चुवाड़ी	अधिकाशाषी अभियन्ता, लो० नि० वि०, डलहौजी।
23	लो० नि० वि० विश्राम गृह, सिंयून्ता	अधिकाशाषी अभियन्ता, लो० नि० वि०, डलहौजी।
24	लो० नि० वि० विश्राम गृह, सलूणी	अधिकाशाषी अभियन्ता, लो० नि० वि०, सलूणी।
25	लो० नि० वि० विश्राम गृह, किहार	अधिकाशाषी अभियन्ता, लो० नि० वि०, सलूणी।
26	लो० नि० वि० विश्राम गृह, भांदल	अधिकाशाषी अभियन्ता, लो० नि० वि०, सलूणी।
27	लो० नि० वि० विश्राम गृह, सुंडला	अधिकाशाषी अभियन्ता, लो० नि० वि०, सलूणी।
28	लो० नि० वि० विश्राम गृह, मसरूंड	अधिकाशाषी अभियन्ता, लो० नि० वि०, सलूणी।
29	लो० नि० वि० विश्राम गृह, चकलू	अधिकाशाषी अभियन्ता, लो० नि० वि०, सलूणी।
30	लो० नि० वि० विश्राम गृह, किलाड़, पांगी	अधिकाशाषी अभियन्ता, लो० नि० वि०, किलाड़, पांगी।
31	लो० नि० वि० विश्राम गृह, साच	अधिकाशाषी अभियन्ता, लो० नि० वि०, किलाड़, पांगी।
32	लो० नि० वि० विश्राम गृह, चेरी-बंगला	अधिकाशाषी अभियन्ता, लो० नि० वि०, किलाड़, पांगी।
33	लो० नि० वि० विश्राम गृह, धरवास	अधिकाशाषी अभियन्ता, लो० नि० वि०, किलाड़, पांगी।
34	VIP विश्राम गृह, डलहौजी	मुख्य प्रबन्धक निदेशक हि०प्र०रा०वि०प०, शिमला।
35	विश्राम गृह, डलहौजी	अधिकाशाषी अभियन्ता परिचालन वृत्त हि०प्र०रा०वि०प०लि० डलहौजी।
36	लो० नि० वि० विश्राम गृह, पांगी	वरिष्ठ अधिकाशाषी अभियन्ता, लो० नि० वि०, किलाड़, पांगी।