

हिमाचल प्रदेश सरकार
अर्थ एवं सांख्यिकी विभाग



जिला बिलासपुर एक दृष्टि में


2024-25



राजकीय स्नातकोत्तर महाविद्यालय, बिलासपुर

जिला सांख्यिकीय कार्यालय बिलासपुर
जिला बिलासपुर (हि0प्र0)

INDIA
HIMACHAL PRADESH
DISTRICT BILASPUR



BOUNDARY, STATE	—
" DISTRICT	— — — —
" TAHSIL/SUB-TAHSIL	— — — —
" C.D. BLOCK
HEADQUARTERS: DISTRICT	●
" TAHSIL/SUB-TAHSIL	⊙
" C.D. BLOCK	⊙
IMPORTANT VILLAGES HAVING 500 AND ABOVE POPULATION WITH NAME	•
URBAN AREA WITH POPULATION	•
SIZE: IV, V & VI	● ● ●
NATIONAL HIGHWAY	— NH 21
STATE HIGHWAY	— SH 19
IMPORTANT METALLED ROADS	—
RIVER AND KHAD.	—

TOTAL AREA	1167 Sq.Kms
TOTAL POPULATION	381956
NUMBER OF TAHSIL/SUB-TAHSILS	6
NUMBER OF C.D. BLOCKS	3
NUMBER OF TOWNS	4
NUMBER OF VILLAGES	1061

- C.D. BLOCKS**
A GHUMARWIN
B JHANDUTTA
C BILASPUR SADAR
D SHRI NAINA DEVI JI

1. Where the name of Tahsil/ differs from its Headquarters name, the latter is given in the brackets.
2. District Headquarters is also Tahsil and C.D. Block Headquarters.
3. C.D. Block Headquarters is also Tahsil Headquarters.
4. C.D. Block boundary excludes Statutory Towns.

सारांश में प्रयोग हुए चिन्ह

..	उपलब्ध नहीं
—	शून्य
अनुः	अनुमानित
अ०	अनन्तिम आंकड़े
मी०टन	मीट्रिक टन
कि०लीटर	किलो लीटर

विषय वस्तु

तालिका / सारणी	विवरण	पृष्ठ
1	2	3
अ 1.	निर्वाचन	1
अ 2.	क्षेत्रफल एवं जनसंख्या	1
1.1	तहसील वार जनसंख्या	2
1.2	विकास खण्डवार जनसंख्या	2
1.3	विधान सभा-वार आंकड़े	3
1.4	जनसंख्या सम्बन्धी आंकड़े	4
1.5	नगरीय जनसांख्यिकी संरचना	4
2.1	कृषि के अन्तर्गत क्षेत्रफल	5
2.2	कृषि एवं संबद्ध विविध आंकड़े	5
3.1	सहकारिता सम्बन्धी आंकड़े	6
4.1	खाद्य एवं आपूर्ति से सम्बन्धी आंकड़े	7
5.1	शिक्षा से सम्बन्धित आंकड़े	8
6.1	स्वास्थ्य संस्थाएं	9
6.2	स्वास्थ्य संस्थानों में चिकित्सित रोगी	9
7.1	रोजगार सम्बन्धी आंकड़े	10
8.1	विद्युत सम्बन्धी आंकड़े	11
9.1	औद्योगिक क्षेत्र से सम्बन्धित आंकड़े	11
10.1	सड़कें तथा संचार	12
11.1	परिवहन	12
12.1	बैंकिंग	13
13.1	जिला में विभिन्न विश्राम गृह तथा सम्बन्धित आरक्षण अधिकारी	14

अ. परिदृश्य

1 निर्वाचन

तालिका अ

विधान सभा सदस्य			
क्र०सं०	सदस्य का नाम	निर्वाचन क्षेत्र	सम्बंधित पार्टी
1	2	3	4
1.	श्री त्रिलोक जम्वाल	बिलासपुर	भाजपा
2.	श्री रणधीर शर्मा	श्री नयना देवी जी	भाजपा
3.	श्री राजेश धर्माणी	घुमारवीं	कांग्रेस
4.	श्री जीत राम कटवाल	झण्डूता	भाजपा
लोक सभा सदस्य			
1.	श्रीकिशन कपूर	कांगड़ा	भाजपा
2.	श्री अनुराग सिंह ठाकुर	हमीरपुर	भाजपा
3.	श्री सुरेश कुमार कश्यप	शिमला (अ०जा०)	भाजपा
4.	श्रीमती प्रतिभा सिंह	मण्डी	कांग्रेस
राज्य सभा सदस्य			
1.	श्रीमती इन्दू गोस्वामी		भाजपा
2.	श्री सिकन्दर कुमार		भाजपा
3.	श्री जगत प्रकाश नड्डा		भाजपा

तालिका अ

2.क्षेत्रफल एवं जनसंख्या

मद	इकाई	2001	2011	2023(P)	2024-25(P)
क्षेत्रफल	वर्ग कि०मी०	1,167	1,167	1,167	1,167
जनसंख्या	संख्या	3,40,885	3,81,956	4,37,844	4,41,835
पुरुष	"	1,71,263	1,92,764	2,20,124	2,22,121
स्त्रियां	"	1,69,622	1,89,192	2,17,720	2,19,713
ग्रामीण जनसंख्या	"	3,18,934	3,56,827	4,10,028	4,13,362
नगरीय जनसंख्या	"	21,951	25,129	27,816	28,473
अनु० जाति जनसंख्या	"	86,581	98,989	1,11,638	1,12,412
अनु० जनजाति जनसंख्या	"	9,180	10,693	11,858	11,993
लिंग अनुपात	स्त्रियां प्रति हजार पुरुष	990	981	989	989
साक्षरता	प्रतिशतता	77.80	84.59	90.64	..
घनत्व	व्यक्ति प्रति वर्ग कि०मी०	292	327	376	379
धर्मानुसार जनसंख्या		2001	2011	2023(P)	2024-25(P)
हिन्दू	"	3,31,772	3,71,973	4,26,400	..
मुस्लिम	"	5,938	6,984	8,006	..
ईसाई	"	49	236	271	..
सिख	"	2,696	2,387	2,737	..
बौद्ध	"	208	113	130	..
जैन	"	7	10	11	..
अन्य	"	102	7	8	..
अवर्णित	"	113	246	282	..
जनसंख्या वृद्धि दर	प्रतिशतता	+ 15.40	+ 12.05	+ 10.20	..
आवासीय गांव	संख्या जनगणना 2001 व 2011)	965	953	953	953
गैर आवासीय गांव	"	96	108	108	108
प्रशासनिक ढांचा		2019-20	2020-21	2022-23	2024-25
उप-मण्डल	संख्या	4	4	4	4
तहसील	"	4	4	4	4
उप तहसील	"	3	3	3	3
विकास खण्ड	"	4	4	4	4
नगरीय क्षेत्र	"	4	4	4	4
पंचायतें	"	151	176	176	176

Note: (P) =Projection only for population

1 जनसाँख्यिकी सम्बन्धी आंकड़े

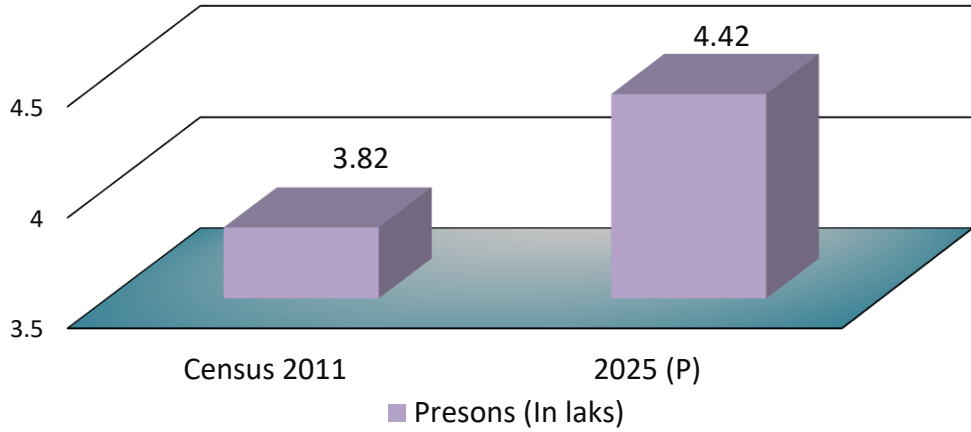
तालिका 1.1

तहसील वार जनसंख्या

क्र० सं०	तहसील का नाम	जनगणना -2011	प्रतिशतता	जनसंख्या 2022(P)	प्रतिशतता	जनसंख्या-2023(P)	प्रतिशतता	जनसंख्या-2024(P)	प्रतिशतता
1	2	3	3	4	5	6	7	8	9
1	बिलासपुर सदर	99,606	26.08	1,11,854	26.08	1,14,234	26.09	1,14,218	26.00
2	श्री नयना देवी जी	46,684	12.22	52,424	12.22	53,417	12.20	53,684	12.22
3	घुमारवीं	89,516	23.44	1,00,523	23.44	1,02,543	23.42	1,02,551	23.34
4	झण्डूता	63,363	16.59	71,154	16.59	72,682	16.60	73,476	16.72
5	नम्होल (उ०त०)	28,199	7.38	9,966	2.32	10,202	2.33	10,586	2.41
6	भराड़ी(उ०त०)	8,875	2.32	51,334	11.97	52,366	11.96	52,401	11.93
7	कलोल (उ०त०)	45,713	11.97	31,666	7.38	32,400	7.40	32,460	7.39
	योग	3,81,956	100	4,28,922	100.00	4,37,844	100.00	4,39,376	100.00

Note: (P) =Projection

Population- Census-2011 and 2025(P)



तालिका 1.2

विकास खण्डवार जनसंख्या

क्र०सं०	विकास खण्ड का नाम	जनगणना-2001	जनगणना-2011	जनसंख्या-2022(P)	जनसंख्या-2023(P)	जनसंख्या-2024(P)
1	2	3	4	5	6	7
1.	बिलासपुर सदर	1,24,725	94,827	1,06,695	1,16,357	1,16,764
2.	घुमारवीं*	92,171	1,27,330	1,43,267	1,56,241	1,56,788
3.	झण्डूता*	1,02,038	89,190	1,00,353	1,09,441	1,09,824
4	श्री नयना देवी जी	—	45,480	51,172	55,806	56,001
	योग	3,18,934	3,56,827	4,01,487	4,37,844	4,39,377

Note: (P) =Projection

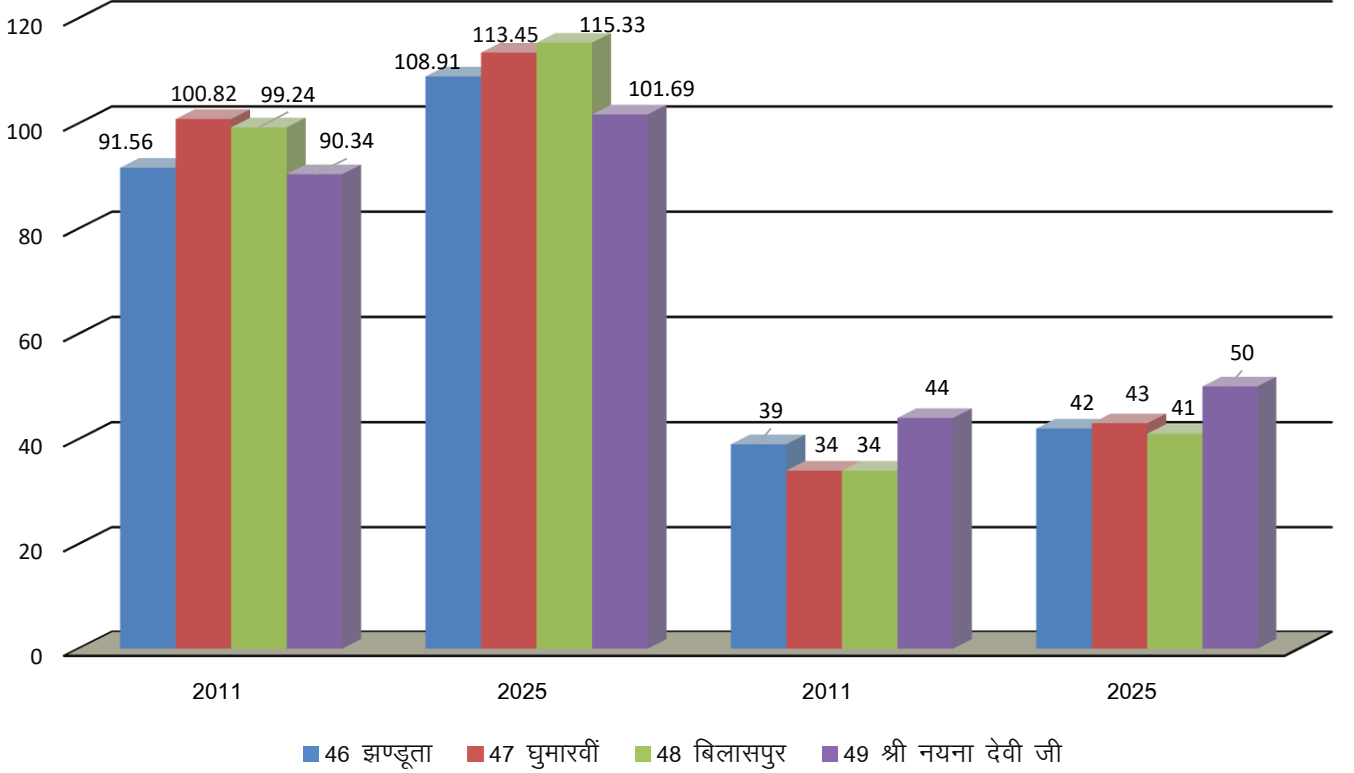
तालिका 1.3

विधान सभा-वार आंकड़े

क्र०सं०	विधान सभा क्षेत्र	जनसंख्या- 2011	जनसंख्या- 2023(P)	जनसंख्या- 2025(P)	गांव 2025	पंचायतें	
						2011	31.3.2025
1	2	3	4	5	6	7	8
1	46 झण्डूता (अ०जा०)	91,562	1,05,223	1,06,182	277	39	42
2	47 घुमारवीं	1,00,815	1,14,188	1,15,228	219	34	43
3	48 बिलासपुर	99,243	1,16,078	1,17,135	234	34	41
4	49 श्री नयना देवी जी	90,336	1,02,356	1,03,289	331	44	50
कुल योग		3,81,956	4,37,844	4,41,835	1,061	151	176

Note: (P) =Projection

वर्ष 2011 व वर्तमान में विधान सभा वार जिला बिलासपुर में जनसंख्या (000) एवं पंचायतो की संख्या

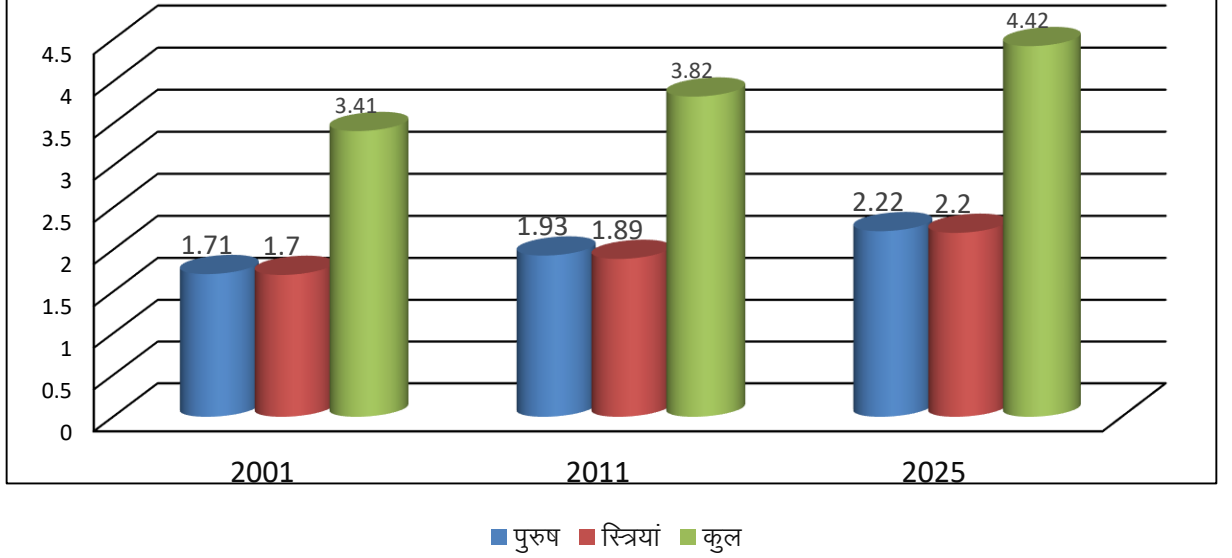


तालिका 1.4

जनसंख्या सम्बन्धी आंकड़े

जनगणना-2001			जनगणना-2011			जनसंख्या-2024(P)			जनसंख्या-2025(P)		
कुल	पुरुष	स्त्रियां	कुल	पुरुष	स्त्रियां	कुल	पुरुष	स्त्रियां	कुल	पुरुष	स्त्रियां
1	2	3	4	5	6	7	8	9	10	11	12
3,40,885	1,71,263	1,69,622	3,81,956	1,92,764	1,89,192	4,39,377	2,20,894	2,18,482	4,41,835	2,22,121	2,19,713

जनसंख्या (लाख) जनगणना 2001, 2011 व 2025 (अनु0)



तालिका 1.5

नगरीय जनसाँख्यिकी संरचना

क्र. सं. 0	नगर	क्षेत्रफल	जनगणना-2011				जनसंख्या-2023(P)				जनसंख्या-2025(P)			
			कुल जनसंख्या	पुरुष	स्त्रियां	लिंग अनुपात	कुल जनसंख्या	पुरुष	स्त्रियां	लिंग अनुपात	कुल जनसंख्या	पुरुष	स्त्रियां	लिंग अनुपात
1	2	3	4	5	6	7	8	9	10	11	12	13	14	15
1.	बिलासपुर	10.62	13,654	7,040	6,614	939	15,114	7,913	7,201	910	15471
2.	श्री नयना देवी जी	0.82	1,204	645	559	867	1,333	698	635	910	1364
3.	घुमारपी	6.20	7,899	4,175	3,724	892	8,744	4,578	4,166	910	8950
4.	तलाई	2.89	2,372	1,251	1,121	896	2,626	1,375	1,251	910	2688
कुल शहरी		20.53	25,129	13,111	12,018	917	27,816	14,563	13,253	910	28473

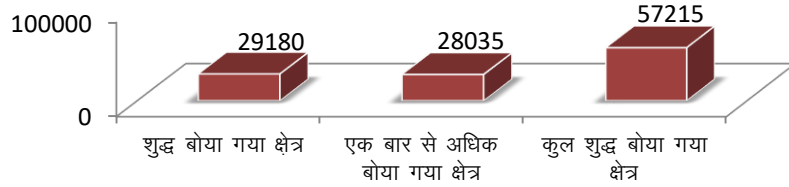
2 कृषि एवं कृषि भूमि सम्बन्धी आंकड़े

तालिका 2.1

कृषि के अन्तर्गत क्षेत्रफल

क्र०सं०	मद	इकाई	2019-20	2020-21	2021-22	2022-23	2023-24	2024-25
1	2	3	4	5	6	7	8	9
1.	शुद्ध बोया गया क्षेत्र	हैक्टेयर	28,941	29,499	28,435	28,536	28,435	29,180
2.	एक बार से अधिक बोया गया क्षेत्र	"	28,260	28,071	28,134	27,625	27,850	28,035
3.	कुल बोया गया क्षेत्र	"	57,201	57,570	56,569	56,161	56,285	57,215

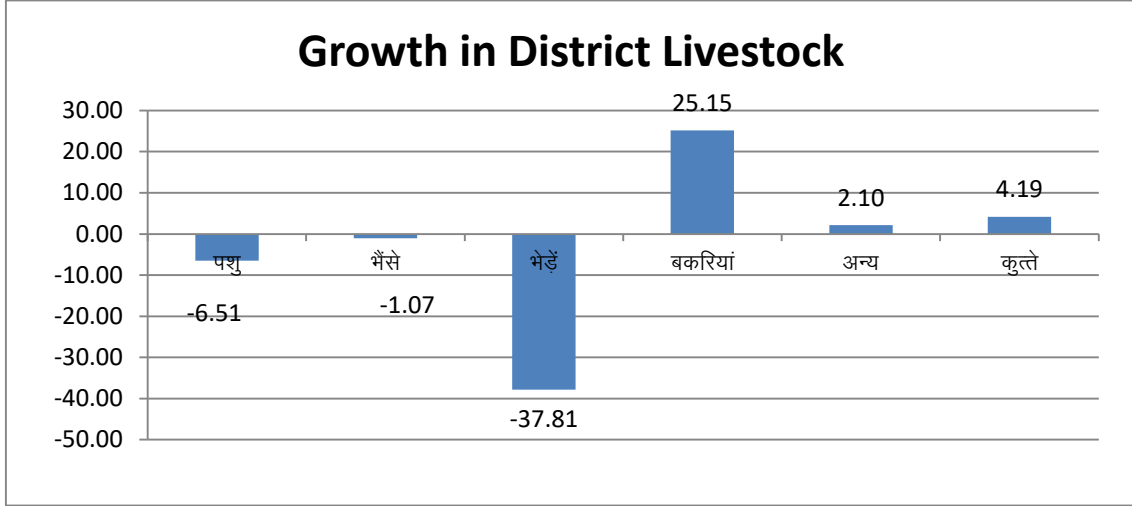
कृषि एवं कृषि भूमि से सम्बन्धित आंकड़ें वर्ष 2024-25 (हैक्टेयर में)



तालिका 2.2

कृषि एवं कृषि संबद्ध विविध आंकड़े

क्र०सं०	मद	इकाई	2020-21	2021-22	2022-23	2023-24	2024-25
1	2	3	4	5	6	7	8
1.	फलों के अन्तर्गत क्षेत्र	हैक्टेयर	8,586.07	8,535.20	8,566.00	8,655.06	8,449.64
2.	फलों का उत्पादन	मी० टन	6,759.98	3,350.00	4,293.48	6,601.33	6,597.86
3.	खाद की खपत	"	512.53	530.45	1,597.39	2,093.36	1,087.66
5.	पशु चिकित्सालय	संख्या	23	23	23	23	23
6.	पशु औषधालय	संख्या	145	145	145	145	145
7.	पशु धन		पशु गणना-2007	पशु गणना-2012		पशु गणना-2017	पशु गणना-2017
7.1	पशु	संख्या	52,930	47,892		44,776	44,776
7.2	भैंसों	"	1,00,004	1,00,586		99,514	99,514
7.3	भेड़ें	"	1,313	1,423		885	885
7.4	बकरियाँ	"	76,033	59,244		74,243	74,243
7.5	अन्य	"	950	1,331		1,359	1,359
7.6	कुत्ते	"	8,437	8,731		9,097	9,097
	मद	इकाई	2020-21	2021-22	2022-23	2023-24	2024-25
8.	मत्स्य उत्पादन	मी० टन	1,455.82	1,447.20	1,362.48	1,430.90	1,627.08
9.	आरक्षित वन	हैक्टेयर	89.60	89.60	89.60	89.60	89.60
10.	संरक्षित वन	"	15,668.52	15,668.52	15,668.52	15,668.52	15,668.52
11.	अवर्गीकृत वन	"	18,550.76	18,550.76	18,550.76	18,550.76	18,550.76
12.	अन्य वन	"	1,604.17	1,604.17	1,604.17	1,604.17	1,604.17
13.	कुल वन	"	35,913.05	35,913.05	35,913.05	35,913.05	35,913.05



3. सहकारिता

तालिका 3.1

सहकारिता सम्बन्धी आंकड़े

मद	इकाई	2021-22	2022-23*	2023-24**	2024-25
1	2	3	4	5	6
1. सहकारी समितियां					
क. प्राथमिक समितियां	संख्या	219	217	210	213
ख. वरिष्ठ समितियां	"	3	3	4	4
ग. ऐपैक्स	"	—	—	—	—
2. कुल सदस्यता	"	1,03,348	1,05,875	1,08,405	108734
क. प्राथमिक	"	1,03,203	1,05,729	1,08,222	108547
ख. वरिष्ठ	"	145	146	183	187
ग. ऐपैक्स	"	—	—	—	—
3. कुल कार्यशील पूंजी	लाख ₹0	46,100.60	52,834.16	54,033.05	56415.77
क. प्राथमिक	"	45,744.88	52,464.34	53,653.93	560070.79
ख. वरिष्ठ	"	355.72	369.82	379.12	407.98
ग. ऐपैक्स	"	—	—	—	—

*वास्तविक आंकड़े

** अनन्तिमआंकड़े

4. खाद्य एवं आपूर्ति

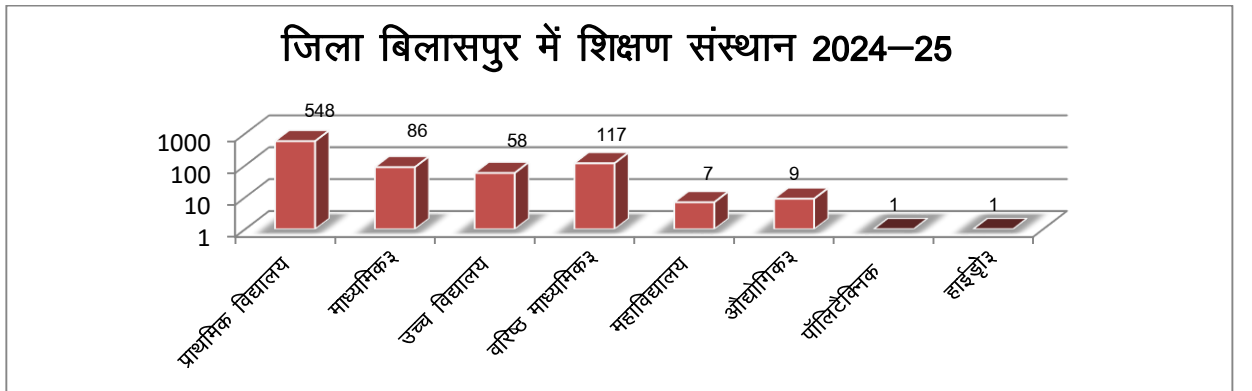
तालिका 4.1 खाद्य एवं आपूर्ति सम्बन्धी आंकड़े

मद	इकाई	2020-21	2021-22	2022-23	2023-24	2024-25
1	2	3	4	5	6	7
उचित मूल्य की दुकानें	संख्या	240	242	246	249	252
शहरी क्षेत्रों में	"	9	9	9	9	10
ग्रामीण क्षेत्रों में	"	231	233	237	240	242
आवश्यक वस्तुओं के आयात :-						
लेवी चीनी	मी० टन	2,617	2,563	2,596	2,586	2,531
चने की दाल	"	1,127	4,092	4,178	4,176	4185
माह साबुत	"	1,109				
मलका	"	640				
मूंग साबुत	"	459				
काले चने	"	—	—
मसर काले	"	—	—
राजमाह	"	—	—
सफेद चने	"	—	—
सरसों तेल	लीटर	19,35,015	24,25,737	24,69,393	24,58,276	2438858
रिफाईंड तेल	"	3,24,431				
नमक	मी० टन	1,065	1,364	1,392	1,368	1385
(1)गेहूं	"	—	—	—	—	—
(2) गेहूं PMGKAY	"	2,759	5,822	4,320	—	—
गेहूं का आटा	"	17,795	9,110	17,750	18,281	18237
चावल (ए०पी०एल)	"	5,638	5,848	10,891	5,485	5644
चावल (बी०पी०एल)	"	1,573			4,947	5307
चावल (एन०एफ०एस०ए)	"	5,454			5,446	—
चावल PMGKAY	"	4,507	4,094	3,043	—	—
डीजल	कि०लीटर	6,831	5,622
पैट्रोल	"	6,330	5,552
मिटटी का तेल	"	396	216
रौंजी	मी० टन	—	0

5. शिक्षा

तालिका 5.1 शिक्षा से सम्बन्धित आंकड़े

मद	इकाई	2021-22	2022-23	2023-24	2024-25
1	2	3	4	5	6
क. शिक्षण संस्थान					
प्राथमिक विद्यालय	संख्या	592	583	575	548
माध्यमिक विद्यालय	..	96	88	88	86
उच्च विद्यालय	..	53	58	58	58
वरिष्ठ माध्यमिक विद्यालय	..	110	118	117	117
महाविद्यालय	..	6	7	7	7
औद्योगिक प्रशिक्षण संस्थान		8	8	9	9
पॉलिटैक्निक महाविद्यालय	1	1	1
हाईड्रो इंजिनियरिंग महाविद्यालय	1	1	1
ख. अध्यापक :-					
प्राथमिक विद्यालय	..	1,095	1,101	1,035	1048
माध्यमिक विद्यालय	..	338	298	291	285
उच्च विद्यालय	..	428	442	452	460
वरिष्ठ माध्यमिक विद्यालय	..	2,102	2,192	2,185	2143
महाविद्यालय	..	129	135	167	139
औद्योगिक प्रशिक्षण संस्थान		55	49
पॉलिटैक्निक महाविद्यालय	14	16	14
हाईड्रो इंजिनियरिंग महाविद्यालय	16	20	22
ग. विद्यार्थी :-					
प्राथमिक विद्यालय	..	16,596	16,139	15,277	12547
माध्यमिक विद्यालय	..	12,236	11,906	11,691	11036
उच्च विद्यालय	..	8,045	8,166	8,312	8354
वरिष्ठ माध्यमिक विद्यालय	..	9,639	9,286	8,139	7918
महाविद्यालय	..	8,095	7,498	6,997	5890
औद्योगिक प्रशिक्षण संस्थान		621	740
पॉलिटैक्निक महाविद्यालय	250	236	296
हाईड्रो इंजिनियरिंग महाविद्यालय	531	638	756



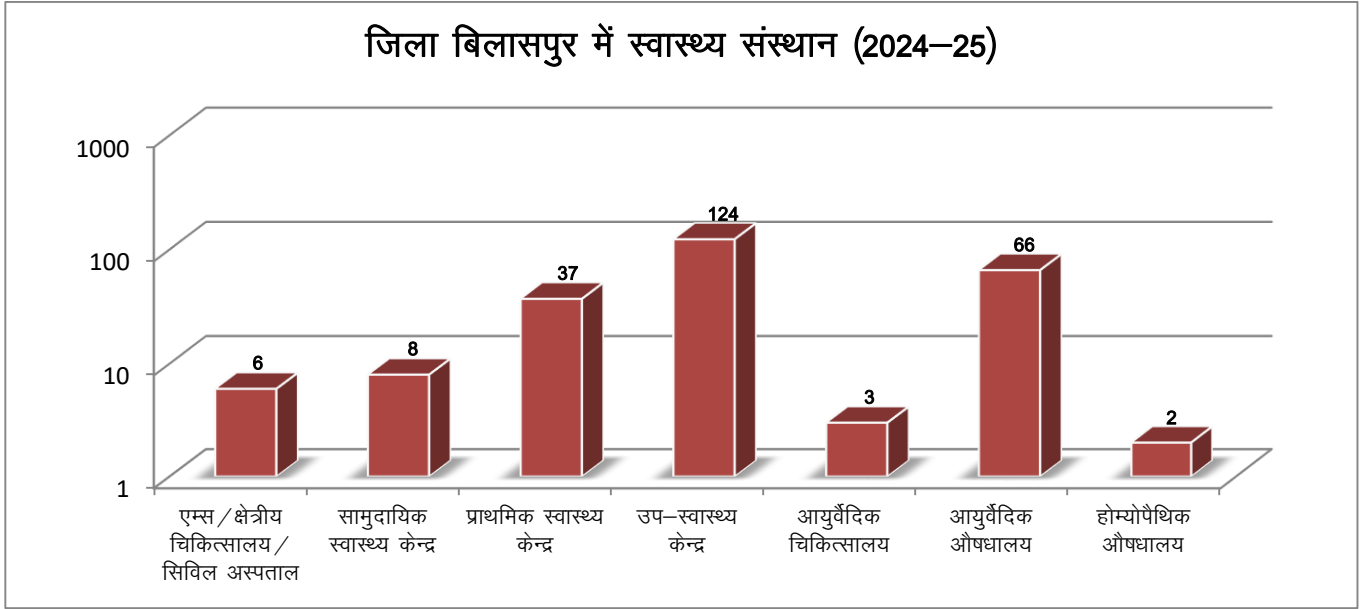
6.स्वास्थ्य

तालिका 6.1

स्वास्थ्य संस्थाएं

क्र० सं०	मद	इकाई	2021-22	2022-23	2023-24	2024-25
1	2	3	4	5	6	7
1.	एम्स/क्षेत्रीय चिकित्सालय सिविल अस्पताल	संख्या	5	5	6	6
2.	सामुदायिक स्वास्थ्य केन्द्र	..	7	8	8	8
3.	प्राथमिक स्वास्थ्य केन्द्र	..	38	37	37	37
4.	उप-स्वास्थ्य केन्द्र	..	123	123	123	124*
5.	ऐलोपैथिक औषधालय	..	0	0	0	0
6.	आयुर्वेदिक चिकित्सालय	..	3	3	3	3
7.	आयुर्वेदिक औषधालय	..	66	66	66	66
8.	होम्योपैथिक औषधालय	..	2	2	2	2

*मद संख्या 4 में एक ई0एस0आई0 औषधालय सम्मिलित है।



तालिका 6.2

स्वास्थ्य संस्थानों में उपचारित रोगी

क्र०सं०	मद	इकाई	31-12-2021	31-12-2022	31-12-2023*	31-12-2024*
1	2	3	4	5	6	7
उपचारित रोगी						
1.	कुल	संख्या	9,27,607	9,41,260	14,60,005	1631509
(i)	अंतरंग	..	27,653	51,232	13,83,861	124448
(ii)	बाह्य	..	8,99,954	8,90,028	76,144	1507061
2.	उपलब्ध बिस्तरे	..	679	679	1,276	1422

नोट :-* एम्स, आयुर्वेदिक व होम्योपैथिक के आंकड़े भी शामिल हैं।

7. रोजगार

तालिका 7.1

रोजगार सम्बन्धी आंकड़े

क्र०सं०	मद	इकाई	2021	2022	2023	2024
1	2	3	4	5	6	7
क.	रोजगार					
1.	पंजीकृत प्रार्थियों संख्या	संख्या	9,955	13,418	7,961	6671
2.	अधिसूचित रिक्त स्थान	"	—	11	911	2148
3.	काम पर लगाये गये	"	319	557	448	656
ख.	चालू रजिस्टर में					
1.	स्नातकोत्तर	"	6,011	5,880	5,997	5680
2.	स्नातक	"	12,043	11,873	11,847	9216
3.	मैट्रिक पास एवं अधिक	"	37,922	34,591	32,739	28160
4.	अन्य साक्षर	"	3,258	2,691	2,515	2182
5.	निरक्षर	"	14	08	06	01
	कुल		59,248	55,043	53,104	45239
ग.	31 मार्च के अनुसार हि० प्र० सरकार के कर्मचारियों की संख्या					
क्र०सं०	मद	इकाई	2021-22	2022-23	2023-24	2024-25
1.	नियमित कर्मचारी	संख्या	10,490	10,576	10,307	9,786
2.	अनियमित कर्मचारी	"	1,412	1,586	1,625	1,743
3.	अनुसूचित जाति	"	2,392	2,337	2,284	2,221
4.	अनुसूचित जन जाति	"	337	367	340	330
5.	अन्य पिछड़ी जाति	"	816	922	858	867
6.	अन्य	"	6,945	6,950	6,825	6,504
7.	राजपत्रित	"	693	718	712	652
8.	अराजपत्रित	"	9,7,97	9,858	9,595	9,270
घ.	31 मार्च के अनुसार सार्वजनिक उपक्रम के कर्मचारियों की संख्या					
क्र०सं०	मद	इकाई	2021-22	2022-23	2023-24	2024-25
1.	नियमित कर्मचारी	संख्या	1,115	1,134	982	945
2.	अनियमित कर्मचारी	"	128	211	148	142
	कुल कर्मचारी	"	1,243	1,345	1,130	1087
ङ	31 मार्च के अनुसार स्थानीय निकाय के कर्मचारियों की संख्या					
क्र०सं०	मद	इकाई	2021-22	2022-23	2023-24	2024-25
1.	नियमित कर्मचारी	संख्या	67	66	58	52
2.	अनियमित कर्मचारी	"	6	4	3	21
	कुल कर्मचारी	"	73	70	61	73
च.	कुल कर्मचारी: (ग+घ+ङ)					
1.	नियमित कर्मचारी	संख्या	11,672	11,776	11,347	1,0783
2.	अनियमित कर्मचारी	"	1,546	1,801	1,776	1906

8. विद्युत

तालिका 8.1

विद्युत सम्बन्धित आंकड़े

क्र.सं.	मद	इकाई	2021-22	2022-23	2023-24	2024-25
1	2	3	4	5	6	7
क.	विद्युत उपभोक्ता					
1	घरेलू	संख्या	1,19,134	1,24,659	1,27,757	130549
2	वाणिज्य	"	16,976	17,645	18,106	18541
3	औद्योगिक	"	2,725	2,642	2,570	2511
4	सार्वजनिक प्रकाश	"	32	35	36	36
5	कृषि एवं सिंचाई	"	4,448	4,796	4,574	5374
6	अन्य	"	1,950	1,972	2,444	2068
	कुल	"	1,45,265	1,51,749	1,55,487	159079
ख	विद्युत का कुल उपभोग					
1	घरेलू	यूनिट 000	1,18,299	1,29,480	1,32,791	140703
2	वाणिज्य	"	22,413	25,626	25,733	25979
3	औद्योगिक	"	3,07,843	3,37,072	3,84,644	341050
4	स्ट्रीट लाईट	"	320	371	408	427
5	कृषि एवं सिंचाई	"	51,836	57,246	4,263	5075
6	अन्य	"	10,122	19,731	75,344	93181
	कुल उपभोग	"	5,10,833	5,69,526	6,23,183	606415

9 उद्योग

तालिका 9.1

औद्योगिक क्षेत्र से सम्बन्धित आंकड़े

क्र०सं०	मद	इकाई	2021-22	2022-23	2023-24	2024-25
1	2	3	4	5	6	7
क	कारखाने					
1	पंजीकृत कारखाने	संख्या	104	104	104	104(p)
2	श्रमिक/कर्मकार (औसत)	"	4,992	4,992	4,992	4,992(p)
ख	उद्योग					
3	पंजीकृत उद्योग	संख्या	146	115	69	72
4	श्रमिक/कर्मकार (औसत)	"	372	250	141	219
5	खादी एवं ग्रामीण औद्योगिक उद्योगों को दिये गए ऋण	रु० (लाख)	153.72	139.24	124.85	371.00
6	खादी एवं ग्रामीण औद्योगिक बोर्ड द्वारा ग्रामीण उद्योगों को दिया गया उपदान	"	483.95	68.83	41.96	113.45
7	औद्योगिक उत्पाद की बिक्री	"	243.00	250.00	200.00	270.00

10सड़कें एवं संचार

तालिका 10.1

सड़के एवं संचार

क्र० सं०	मद	इकाई	2021-22	2022-23	2023-24	2024-25
1	2	3	4	5	6	7
क	सड़कें					
1	कुल सड़कों की लम्बाई	कि० मी०	2,013.00	2,035.49	2,113.01	2128.08
2	फोर लेन सड़कें	"	78.00	78.19	43.30	43.30
3	दोहरी सड़कें	"	94.00	101.17	167.03	167.03
4	मध्यवर्ती सड़कें	"	..	19.50	19.50	19.50
5	एकहरी सड़कें	"	1,726.00	1,721.63	1,756.21	1771.28
6	जीप योग्य	"	115.00	115.00	126.97	126.97
6	जीप योग्य से कम	"	0.00	0.00	0.00	0.00
ख	संचार					
7	मुख्य डाकघर	संख्या	1	1	1	1
8	उप-डाकघर	"	28	28	28	28
9	शाखा कार्यालय	"	118	118	118	118
10	ई०डी०एस०ओ०	"	—	—	—	—
11	पत्र पेटियां	"	365	365	365	365

11. परिवहन

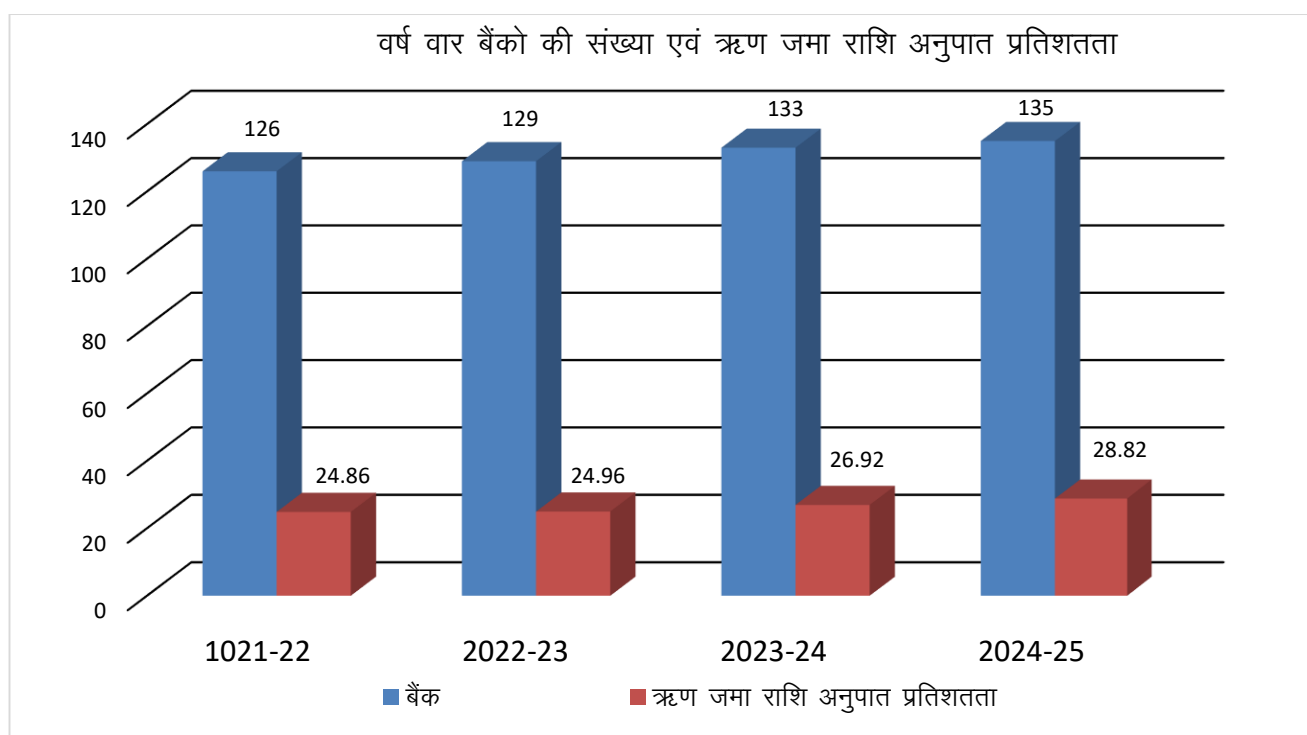
तालिका 11.1 परिवहन राज्य निर्माण

क्र०सं०	मद	इकाई	2021-22	2022-23	2023-24	2024-25
1	2	3	4	5	6	
मोटर वाहन						
क	बसें	संख्या	123	118	124	121
ख	ट्रक	"	0	0	0	0
ग	अन्य वाहन	"	7	7	7	6
कुल वाहन		"	130	125	131	127

12. बैंकिंग

तालिका 12.1 बैंकिंग

क्र०सं०	मद	इकाई	2021-22	2022-23	2023-24	2024-25
1.	2.	3.	5.	6.	7.	8.
1.	बैंक	संख्या	126	129	133	135
2.	जमा राशि	करोड़ रु०	7,718.45	8,315.07	9,166.01	9501.35
3.	अग्रिम राशि	"	1,918.53	2,075.18	2,467.78	2738.46
4.	ऋण जमा राशि अनुपात प्रतिशतता	प्रतिशतता	24.86	24.96	26.92	28.82
5.	अग्रणी बैंक के अन्तर्गत कुल अग्रिम राशि	करोड़ रु०	1,893.96	2,075.18	2,467.78	2738.46
6.	कृषि क्षेत्र	"	437.87	453.92	538.90	572.09
7.	लघु उद्योग क्षेत्र	"	500.09	535.68	654.40	498.79
8.	अन्य क्षेत्रों में	"	956.00	1,085.58	1,274.48	730.98



13.विश्राम गृह

13.1 जिला में विभिन्न विश्राम गृह तथा सम्बन्धित आरक्षण अधिकारी

क्र०सं०	नाम व स्थल	आरक्षण अधिकारी
1	2	3
1	बिलासपुर सदर	
1.1	धौलरा विश्राम गृह, बिलासपुर	अधिकाशाषी अभियन्ता हि०प्र०लो०नि०विभाग मण्डल-1 बिलासपुर
1.2	पंजगाई विश्राम गृह	अधिकाशाषी अभियन्ता हि०प्र०लो०नि०विभाग मण्डल-1 बिलासपुर
1.3	परिधि गृह चंगरबिलासपुर	सम्पदा अधिकारी, बिलासपुर।
1.4	सैनिक विश्राम गृह, बिलासपुर	उप-निदेशक सैनिक कल्याण, बिलासपुर
1.5	विश्राम गृह, लाड़ाघाट	अधिकाशाषी अभियन्ता हि०प्र०लो०नि०विभाग मण्डल-2 बिलासपुर
1.6	नम्होल विश्राम गृह, हि०प्र०लो०नि०विभाग	अधिकाशाषी अभियन्ता हि०प्र०लो०नि०विभाग मण्डल-2 बिलासपुर
1.7	विश्राम गृह बहादुरपंर	अधिकाशाषी अभियन्ता हि०प्र०लो०नि०विभाग मण्डल-2 बिलासपुर
1.8	लखनपुर (बिलासपुर) वन विश्राम गृह	वनमण्डलाधिकारी बिलासपुर
1.9	बहादुरपुर वन विश्राम गृह	वनमण्डलाधिकारी बिलासपुर
1.10	बिलासपुर(कोसरियां) नगर परिषद विश्राम गृह	कार्यकारी अधिकारी नगर परिषद बिलासपुर
1.11	रैहन बसेरा वार्ड नं० 9 नगर परिषद बिलासपुर	कार्यकारी अधिकारी नगर परिषद बिलासपुर।
1.12	विद्युत विश्राम गृह, बिलासपुर	वरिष्ठ अधिकाशाषी अभियन्ता विद्युत मण्डल,बिलासपुर हि०प्र०राज्य विद्युत परिषद,बिलासपुर
1.14	विश्राम गृह, बिलासपुर	अधि०अभि० जल शक्ति मण्डल ,बिलासपुर।
1.15	मत्स्य विश्राम गृह मत्स्य बीज केन्द्र दयौली	सहायक निदेशक, मत्स्य जिला बिलापुर।
2	श्री नयना देवी जी	
2.1	विश्राम गृह, श्री नयना देवी जी	अधिकाशाषी अभियन्ता हि०प्र०लो०नि०विभाग मण्डल-2 बिलासपुर
2.2	विश्राम गृह, स्वारघाट	अधिकाशाषी अभियन्ता हि०प्र०लो०नि०विभाग मण्डल-2 बिलासपुर
2.3	स्वारघाट वन विश्राम गृह	वनमण्डलाधिकारी, बिलासपुर।
2.4	सलोआ वन विश्राम गृह	वनमण्डलाधिकारी, बिलासपुर।
2.5	बस्सी वन विश्राम गृह	वनमण्डलाधिकारी, बिलासपुर।
2.6	गवालथाई वन विश्राम गृह	वनमण्डलाधिकारी, बिलासपुर।
2.7	बड़ोह वन विश्राम गृह स्थित मण्डयाली	वनमण्डलाधिकारी बिलासपुर।
2.8	वन विश्राम गृह नकराणा	वनमण्डलाधिकारी बिलासपुर।
2.9	नगर परिषद विश्राम गृह ,श्री नयना देवी जी	कार्यकारी अधिकारी नगर परिषद श्री नयना देवी
2.10	निरीक्षण गृह बस्सी,	सहायक अभियन्ता, जल शक्ति उप- मण्डल बस्सी।
3	घुमारवीं	
3.1	विश्राम गृह, हि०प्र०लो०नि०विभागघुमारवीं	अधिकाशाषी अभियन्ता, हि०प्र०लो०नि०विभाग मण्डल घुमारवीं।
3.2	भराडी विश्राम गृह, हि०प्र०लो०नि०विभाग	अधिकाशाषी अभियन्ता, हि०प्र०लो०नि०विभाग मण्डल घुमारवीं।
3.3	सैनिक विश्राम गृह,घुमारवीं	उप-निदेशक सैनिक कल्याण, बिलासपुर
3.4	निहारी वन विश्राम गृह	वन मण्डलाधिकारी, बिलासपुर।
3.5	पनयाला वन विश्राम गृह	वन मण्डलाधिकारी, बिलासपुर।
3.6	कुठेड़ा वन विश्राम गृह	वन मण्डलाधिकारी, बिलासपुर।
3.7	घुमारवीं वन निरीक्षण बंगला	वन मण्डलाधिकारी, बिलासपुर।
3.8	घुमारवीं रैहन बसेरा नगर पंचायत	कार्यकारी अधिकारी, नगर परिषद घुमारवीं।
4	झण्डूता	
4.1	विश्राम गृह, हि०प्र०लो०नि०विभाग झण्डूता	अधिकाशाषी अभियन्ता, हि०प्र०लो०नि० विभाग मण्डल घुमारवीं।
4.2	विश्राम गृह, हि०प्र०लो०नि०विभाग, बरठी	अधिकाशाषी अभियन्ता, हि०प्र०लो०नि० विभाग मण्डल घुमारवीं।
4.3	विश्राम गृह, हि०प्र०लो०नि०विभाग,तलाई	अधिकाशाषी अभियन्ता, हि०प्र०लो०नि० विभाग मण्डल घुमारवीं।
4.4	विश्राम गृह, हि०प्र०लो०नि०विभाग कलोल	अधिकाशाषी अभियन्ता, हि०प्र०लो०नि० विभाग मण्डल घुमारवीं।
4.5	मलहोट वन विश्राम गृह	वन मण्डलाधिकारी, बिलासपुर।
4.6	गोचर वन विश्राम गृह	वन मण्डलाधिकारी, बिलासपुर।
4.7	बरनोट वन विश्राम गृह	वन मण्डलाधिकारी, बिलासपुर।
4.8	बड़ोल वन निरीक्षण बंगला	वन मण्डलाधिकारी, बिलासपुर।
4.9	रैन बसेरा नगर पंचायत तलाई	सचिव, नगर पंचायत तलाई।

स्रोत : सम्बन्धित कार्यालय अधिकारी, बिलासपुर।