

हिमाचल प्रदेश सरकार
अर्थ एवं सांख्यिकीय विभाग



विकास खण्ड सूचकांक

ज़िला सोलन

2024-25

जिला सांख्यिकीय कार्यालय, सोलन, हिमाचल प्रदेश ।

प्राक्कथन

सम व सन्तुलित योजनाबद्ध विकास के लिए योजना का विकेन्द्रीयकरण होने के कारण खण्ड स्तरीय योजनाओं का महत्व बहुत बढ़ गया है। इन योजनाओं के निर्माण व कार्यान्वयन के लिए निम्नतम इकाई से सम्बन्धित महत्वपूर्ण सांख्यिकी का उपलब्ध होना आवश्यक है। इसी उद्देश्य की पूर्ति के लिए इस संकलन में विकास खण्ड सम्बन्धी विभिन्न आँकड़ों को प्रस्तुत करने का प्रयास किया गया है। आशा है कि ये आँकड़े विकास खण्ड से सम्बन्धित सांख्यिकी की आवश्यकताओं को पूरा करने में उपयोगी सिद्ध होंगे। इन आँकड़ों को उपलब्ध करवाने में सोलन जिले के सभी सम्बन्धित अधिकारियों द्वारा दिए गए सहयोग के लिए मैं उनका धन्यवादी हूँ। यह प्रकाशन जिला सांख्यिकीय कार्यालय, सोलन में तैयार किया गया है। इसके लिए जिला सांख्यिकीय अधिकारी एवं कर्मचारी प्रशंसा के पात्र हैं।

डा० विनोद कुमार राणा,
आर्थिक सलाहकार,
हिमाचल प्रदेश सरकार,
शिमला-171009.

○ जिला सोलन का मानचित्र ○

(पैमाने पर आधारित नहीं)



अभिस्वीकृति



1. श्री प्रेम प्रकाश ठाकुर,
अनुसन्धान अधिकारी सम्पूर्ण देखरेख एवं मार्गदर्शन
2. श्रीमती रूबीना ठाकुर,
सांख्यिकीय सहायक सूचना का संग्रह, संकलन एवं
कम्प्यूटर अभिन्यास

---*****---

☺ प्रयोग हुए चिन्ह ☺

.. = उपलब्ध नहीं

— = शून्य

अ0 = अनंतिम

विषय सूची

तालिका	विवरण	पृष्ठ
1.	खण्ड-वार क्षेत्र, जनसंख्या का घनत्व व लिंग अनुपात	1-2
2.	खण्ड-वार साक्षर जनसंख्या तथा साक्षरता की प्रतिशतता	3-4
3.	खण्ड-वार अनुसूचित जाति व अनुसूचित जनजाति जनसंख्या	5-6
4.	अनुसूचित जाति के लोगों की कुल जनसंख्या से प्रतिशतता	7
5.	अनुसूचित जन जाति के लोगों की कुल जनसंख्या से प्रतिशतता	8
6.	कर्मकारों की कुल जनसंख्या से प्रतिशतता	9
7.	कृषि कर्मकारों की कुल जनसंख्या से प्रतिशतता	10
8.	अकृषक कर्मकारों की कुल जनसंख्या से प्रतिशतता	11
9.	खण्ड-वार मुख्यकर्मकारों का वर्गीकरण	12
10.	खण्ड-वार सीमान्त श्रमिकों का वर्गीकरण	13
11.	अकर्मकारों की कुल जनसंख्या से प्रतिशतता	14
12.	खण्ड-वार परिवारों व गांवों की संख्या	15
13.	प्रति पशुपालन संस्था के अन्तर्गत क्षेत्र में पशुओं की संख्या	16
14.	विद्युतयुक्त गांवों की आवासीय गांवों से प्रतिशतता	17
15.	पीने के पानी की सुविधा वाले गांवों की कुल आवासीय गांवों से प्रतिशतता	18

16.	स्वास्थ्य संस्थाओं की संख्या ँलुपैथिक तथा प्रति संस्था जनसंख्या	19
17.	आयुर्वेदिक संस्थाओं की संख्या तथा प्रति संस्था जनसंख्या	20
18.	प्रति हजार जनसंख्या पर प्राथमिक विद्यालयों की संख्या	21
19.	प्रति हजार जनसंख्या पर माध्यमिक विद्यालयों की संख्या	22
20.	प्रति हजार जनसंख्या पर उच्च विद्यालयों की संख्या	23
21.	प्रति हजार जनसंख्या पर वरिष्ठ माध्यमिक विद्यालयों की संख्या	24
22.	वाणिज्य बैंकों की संख्या तथा प्रति बैंक जनसंख्या	25
23.	सिंचाई योजनाओं की संख्या	26
24.	सहकारी सभाओं की संख्या एवं प्रति सहकारी सभा जनसंख्या	27
25.	उचित मूल्य की दुकानों की संख्या एवं प्रति उचित मूल्य दुकान जनसंख्या	28
26.	डाकघरों की संख्या एवं प्रति डाकघर जनसंख्या	29
27.	पंचायतों की संख्या एवं प्रति पंचायत जनसंख्या	30
28	पिछड़ी पंचायतों की संख्या एवं प्रति पंचायत जनसंख्या	31

तालिका:1

► खण्ड वार क्षेत्र, जनसंख्या व जनसंख्या घनत्व, जिला सोलन

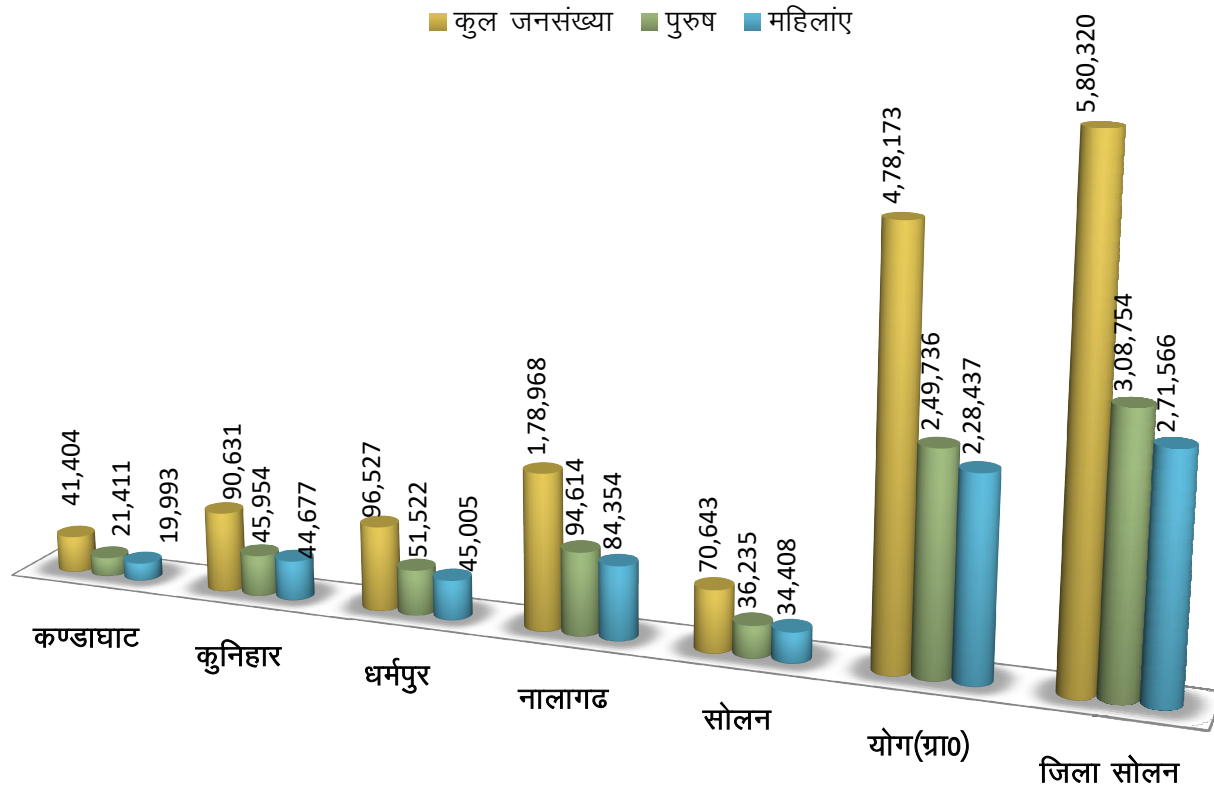
जनगणना-2011

क्र० सं०	विकास खण्ड का नाम	विकास खण्ड की कुलजनसंख्या जनगणना-2011			विकास खण्ड का क्षेत्र	जनसंख्या घनत्व प्रति वर्ग कि०मी०	कुल जनसंख्या 0-6 आयु वर्ग			लिंग अनुपात स्त्रियां प्रति हजार पुरुष(लिंगानुपात)
		कुल	पु०	स्त्री			कुल	पु०	स्त्री	
1.	2.	3.	4.	5.	6.	7.	8.	9.	10.	11.
1.	कण्डाघाट	41,404	21,411	19,993	207.8	199	4512	2,350	2,162	934
2.	कुनिहार	90,631	45,954	44,677	393.0	231	10,545	5,453	5,092	972
3.	धर्मपुर	96,527	51,522	45,005	288.3	335	11,554	6,076	5,478	874
4.	नालागढ़	1,78,968	94,614	84,354	703.8	254	22,780	12,095	10,685	892
5.	सोलन	70,643	36,235	34,408	197.1	358	7,859	4,055	3,804	950
योग(ग्रामीण क्षेत्र)►		4,78,173	2,49,736	2,28,437	1,790.0*	267	57,250	30,029	27,221	915
जिला सोलन (शहरी क्षेत्र सहित)►		5,80,320	3,08,754	2,71,566	1,936.0*	300	68,137	35,884	32,253	880

स्रोत:- जनगणना-2011

*भारतीय सर्वेक्षण विभागानुसार

विकास खण्ड वार जनसंख्या, जनगणना-2011

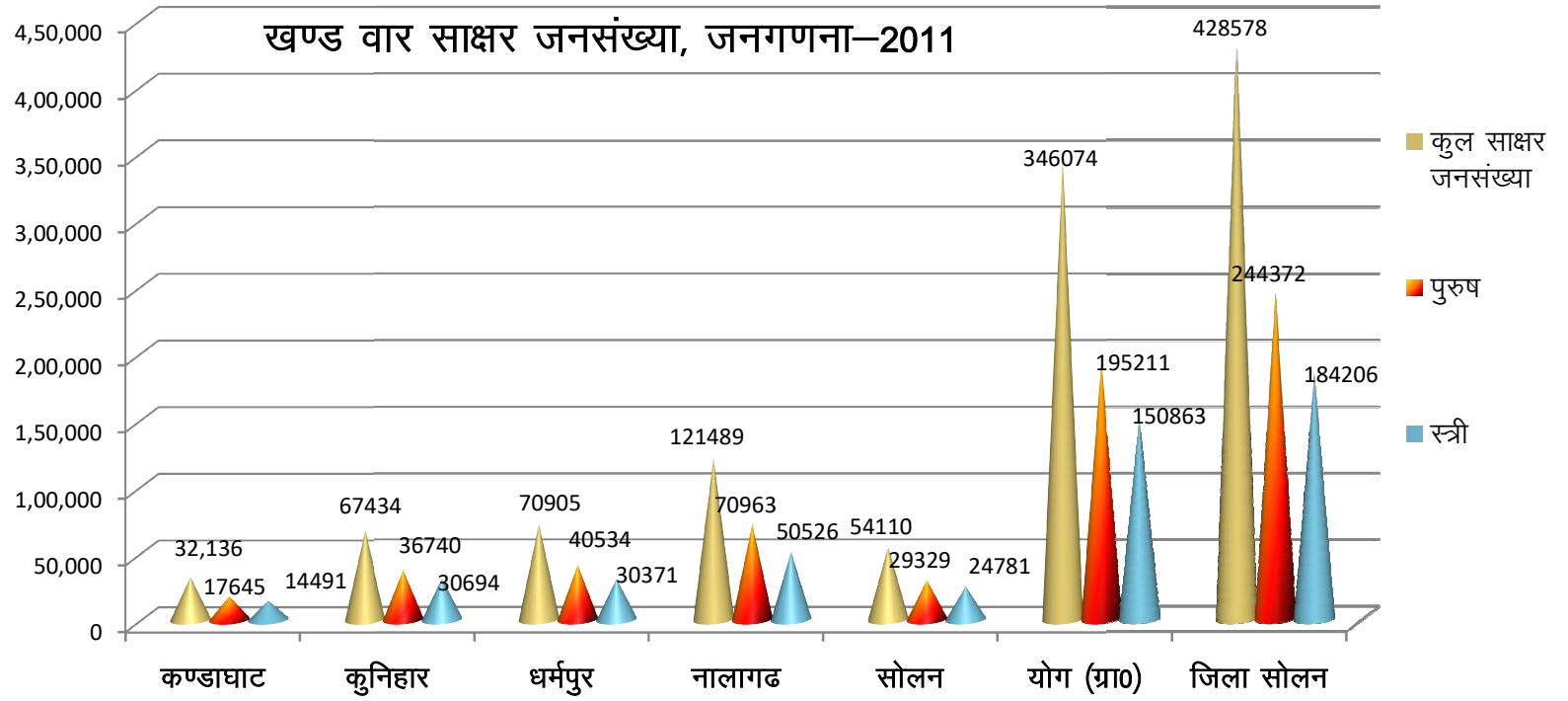


तालिका:2

► खण्ड-वार साक्षर जनसंख्या तथा साक्षरता की प्रतिशतता, जिला सोलन जनगणना-2011

क्र० सं०	विकास खण्ड का नाम	कुल जनसंख्या 0-6 आयु वर्ग से ऊपर			साक्षर जनसंख्या			साक्षरता की प्रतिशतता		
		कुल	पु०	स्त्री	कुल	पु०	स्त्री	कुल	पु०	स्त्री
1.	2.	3.	4.	5.	6.	7.	8.	9.	10.	11.
1.	कण्डाघाट	36,892	19,061	17,831	32,136	17,645	14,491	87.11	92.57	81.27
2.	कुनिहार	80,086	40,501	39,585	67,434	36,740	30,694	84.20	90.71	77.54
3.	धर्मपुर	84,973	45,446	39,527	70,905	40,534	30,371	83.44	89.19	76.84
4.	नालागढ़	1,56,188	82,519	73,669	1,21,489	70,963	50,526	77.78	86.00	68.59
5.	सोलन	6,27,84	32,180	30,604	54,110	29,329	24,781	86.18	91.14	80.97
योग(ग्रामीण क्षेत्र)►		4,20,923	2,19,707	2,01,216	3,46,074	1,95,211	1,50,863	82.22	88.85	74.98
जिला सोलन ►		5,12,183	2,72,870	2,39,313	4,28,578	2,44,372	1,84,206	83.68	89.56	76.97

स्रोत:- जनगणना-2011



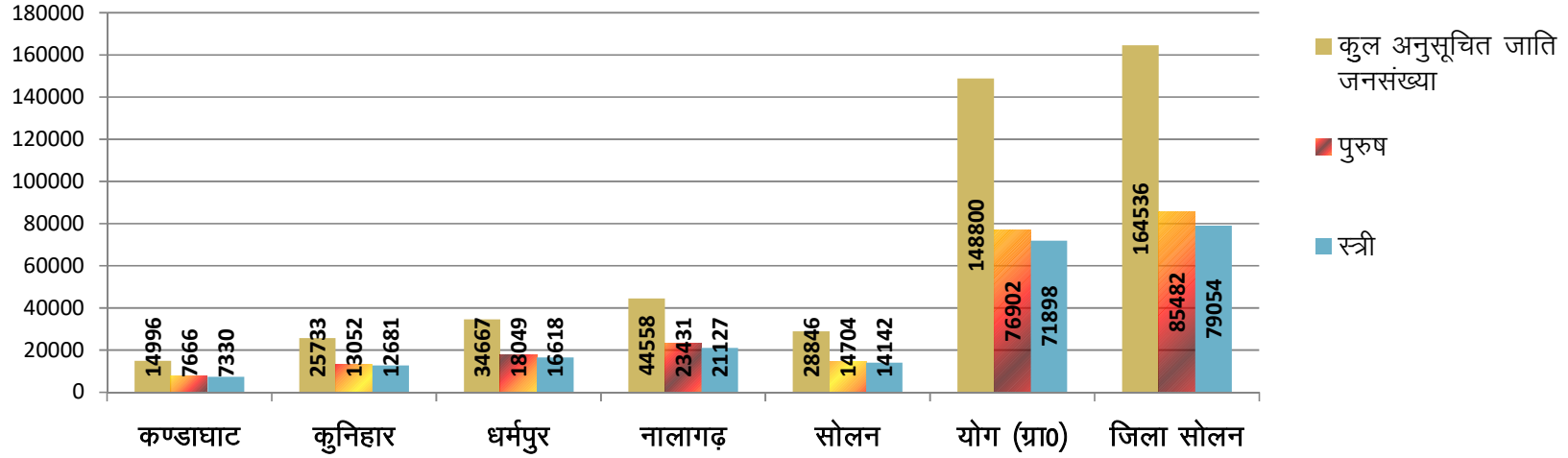
तालिका:3

► खण्ड-वार अनुसूचित जाति व अनुसूचित जनजाति जनसंख्या, सोलन जनगणना-2011

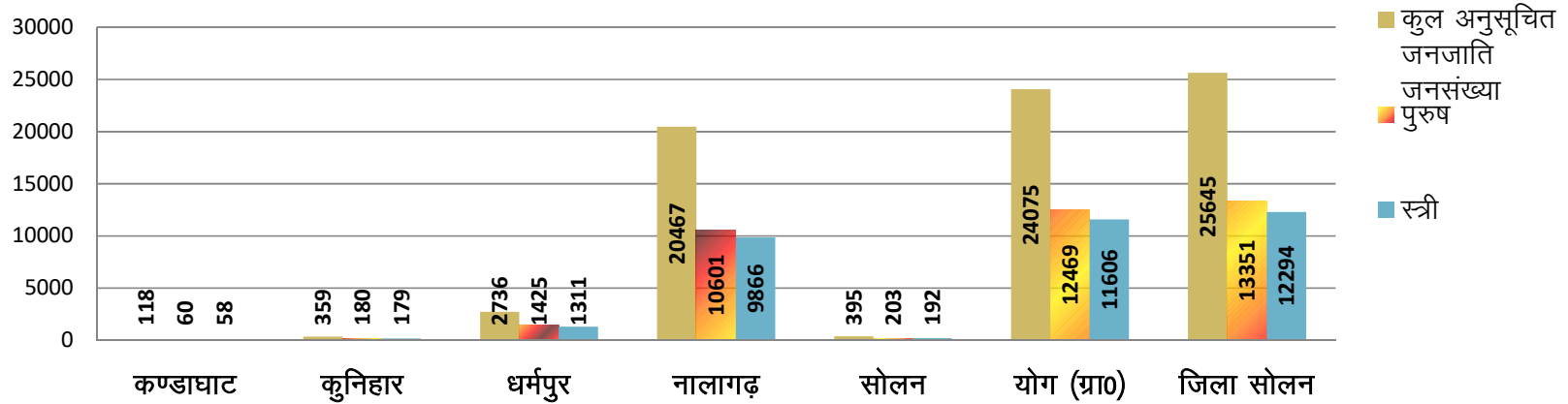
क्र० सं०	विकास खण्ड का नाम	अनुसूचित जाति जनसंख्या			अनुसूचित जनजाति जनसंख्या		
		योग	पुरुष	स्त्री	योग	पुरुष	स्त्री
1.	2.	3.	4.	5.	6.	7.	8.
1.	कण्डाघाट	14,996	7,666	7,330	118	60	58
2.	कुनिहार	25,733	13,052	12,681	359	180	179
3.	धर्मपुर	34,667	18,049	16,618	2,736	1,425	1,311
4.	नालागढ़	44,558	23,431	21,127	20,467	10,601	9,866
5.	सोलन	28,846	14,704	14,142	395	203	192
योग (ग्रामीण क्षेत्र) ►		1,48,800	76,902	71,898	24,075	12,469	11,606
जिला सोलन ►		1,64,536	85,482	79,054	25,645	13,351	12,294

स्रोत:- जनगणना-2011

खण्ड वार अनुसूचित जाति जनसंख्या, जनगणना-2011



खण्ड वार अनुसूचित जनजाति जनसंख्या, जनगणना-2011



तालिका:4

► अनुसूचित जाति के लोगों की कुल जनसंख्या से प्रतिशतता, सोलन

जनगणना-2011

क्र० सं०	विकास खण्ड का नाम	कुल जनसंख्या जनगणना-2011			अनुसूचित जाति जनसंख्या			अनुसूचित जाति के लोगों की कुल जनसंख्या से प्रतिशतता		
		कुल	पु०	स्त्री	कुल	पु०	स्त्री	कुल	पु०	स्त्री
1.	2.	3.	4.	5.	6.	7.	8.	9.	10.	11.
1.	कण्डाघाट	41,404	21,411	19,993	14,996	7,666	7,330	36.22	35.80	36.66
2.	कुनिहार	90,631	45,954	44,677	25,733	13,052	12,681	28.39	28.40	28.38
3.	धर्मपुर	96,527	51,522	45,005	34,667	18,049	16,618	35.91	35.03	36.92
4.	नालागढ़	1,78,968	94,614	84,354	44,558	23,431	21,127	24.90	24.76	25.05
5.	सोलन	70,643	36,235	34,408	28,846	14,704	14,142	40.83	40.58	41.10
योग(ग्रामीण क्षेत्र)►		4,78,173	2,49,736	2,28,437	1,48,800	76,902	71,898	31.12	30.79	31.47
जिला सोलन ►		5,80,320	3,08,754	2,71,566	1,64,536	85,482	79,054	28.35	27.69	29.11

स्रोत:- जनगणना-2011

तालिका:5

▶ अनुसूचित जन जाति के लोगों की कुल जनसंख्या से प्रतिशतता, जिला सोलन जनगणना-2011

क्र० सं०	विकास खण्ड का नाम	कुल जनसंख्या जनगणना-2011			अनुसूचित जन जाति जनसंख्या			अनुसूचित जन जाति के लोगों की कुल जनसंख्या से प्रतिशतता		
		कुल	पु०	स्त्री	कुल	पु०	स्त्री	कुल	पु०	स्त्री
1.	2.	3.	4.	5.	6.	7.	8.	9.	10.	11.
1.	कण्डाघाट	41,404	21,411	19,993	118	60	58	0.28	0.28	0.29
2.	कुनिहार	90,631	45,954	44,677	359	180	179	0.40	0.39	0.40
3.	धर्मपुर	96,527	51,522	45,005	2,736	1,425	1,311	2.83	2.77	2.91
4.	नालागढ़	1,78,968	94,614	84,354	20,467	10,601	9,866	11.44	11.20	11.70
5.	सोलन	70,643	36,235	34,408	395	203	192	0.56	0.56	0.56
योग(ग्रामीण क्षेत्र)▶		4,78,173	2,49,736	2,28,437	24,075	12,469	11,606	5.03	4.99	5.08
जिलासोलन ▶		5,80,320	3,08,754	2,71,566	25,645	13,351	12,294	4.42	4.32	4.53

स्रोत:- जनगणना-2011

तालिका:6

► मुख्य,सीमान्त एवं कुल कर्मकारों की कुल जनसंख्या से प्रतिशतता, जिला सोलन

जनगणना-2011

क्र० सं०	विकास खण्ड का नाम	कुल जनसंख्या जनगणना-2011	कुल कर्मकार			कुल जनसंख्या से कर्मकारों की प्रतिशतता		
			मुख्य कर्मकार	सीमान्त कर्मकार	योग	मुख्यकर्मकार	सीमान्त कर्मकार	योग
1.	2.	3.	4.	5.	6.	7.	8.	9.
1.	कण्डाघाट	41,404	14,785	5,605	20,390	35.71	13.54	49.25
2.	कुनिहार	90,631	33,331	21,206	54,537	36.78	23.40	60.17
3.	धर्मपुर	96,527	37,214	11,479	48,693	38.55	11.89	50.44
4.	नालागढ़	1,78,968	64,459	28,855	93,314	36.02	16.12	52.14
5.	सोलन	70,643	26,316	9,913	36,229	37.25	14.03	51.28
योग (ग्रामीण क्षेत्र) ►		4,78,173	1,76,105	77,058	2,53,163	36.83	16.12	52.94
जिला सोलन ►		5,80,320	2,19,235	79,502	2,98,737	37.78	13.70	51.48

स्रोत:- जनगणना-2011

तालिका:7

► मुख्य एवं कुल कृषि कर्मकारों की कुल जनसंख्या से प्रतिशतता, जिला सोलन जनगणना-2011

क्र० सं०	विकास खण्ड का नाम	कुल जनसंख्या जनगणना-2011	कृषि कर्मकार		कृषि कर्मकारों की कुल जनसंख्या से प्रतिशतता	
			मुख्य	कुल	मुख्य	कुल
1.	2.	3.	4.	5.	6.	7.
1.	कण्डाघाट	41,404	7,966	12,839	19.24	31.01
2.	कुनिहार	90,631	17,967	36,385	19.82	40.15
3.	धर्मपुर	96,527	13,008	22,082	13.48	22.88
4.	नालागढ़	1,78,968	31,551	56,073	17.63	31.33
5.	सोलन	70,643	14,451	22,989	20.46	32.54
योग(ग्रामीण क्षेत्र)►		4,78,173	84,943	1,50,368	17.76	31.45
जिला सोलन ►		5,80,320	85,830	1,51,550	14.79	26.11

स्रोत:- जनगणना-2011

तालिका:8

► मुख्य एवं कुल अकृषक कर्मकारों की कुल जनसंख्या से प्रतिशतता, जिला सोलन जनगणना-2011

क्र० सं०	विकास खण्ड का नाम	कुल जनसंख्या जनगणना-2011	अकृषककर्मकार		अकृषक कर्मकार की कुल जनसंख्या से प्रतिशतता	
			मुख्य	कुल	मुख्य	कुल
1.	2.	3.	4.	5.	6.	7.
1.	कण्डाघाट	41,404	68.19	75.51	16.47	18.24
2.	कुनिहार	90,631	15,364	18,152	16.95	20.03
3.	धर्मपुर	96,527	24,206	26,611	25.08	27.57
4.	नालागढ़	1,78,968	32,908	37,241	18.39	20.81
5.	सोलन	70,643	11,865	13,240	16.80	18.74
योग(ग्रामीण क्षेत्र)►		4,78,173	91,162	1,02,795	19.06	21.50
जिला सोलन►		5,80,320	1,33,405	1,47,187	22.99	25.36

स्रोत:- जनगणना-2011

तालिका:9

► खण्ड-वार मुख्य कर्मकारों का वर्गीकरण, जिला सोलन

जनगणना-2011

क्र० सं०	विकास खण्ड का नाम	कुल जनसंख्या जनगणना-2011	मुख्य कर्मकारों का वर्गीकरण								कुल योग		
			कृषक		कृषि मजदूर		घरेलू उद्योग		अन्य		पु०	स्त्री	योग
			पु०	स्त्री	पु०	स्त्री	पु०	स्त्री	पु०	स्त्री			
1.	2.	3.	4.	5.	6.	7.	8.	9.	10.	11.	12.	13.	14.
1.	कण्डाघाट	41,404	4,128	2,984	560	294	107	25	5,454	1,233	10,249	4,536	14,785
2.	कुनिहार	90,631	7,402	10,004	394	167	211	76	13,071	2,006	21,078	12,253	33,331
3.	धर्मपुर	96,527	6,442	5,792	582	192	462	89	19,533	4,122	27,019	10,195	37,214
4.	नालागढ़	1,78,968	16,568	12,992	1,171	820	717	135	26,834	5,222	45,290	19,169	64,459
5.	सोलन	70,643	8,142	4,895	921	493	241	78	9,139	2,407	18,443	7,873	26,316
	योग(ग्रामीण क्षेत्र)►	4,78,173	42,682	36,667	3,628	1,966	1,738	403	74,031	14,990	1,22,079	54,026	1,76,105
	जिला सोलन ►	5,80,320	43,243	36,823	3,775	1,984	2,503	543	1,08,487	21,872	1,58,008	61,227	2,19,235

स्रोत:- जनगणना-2011

तालिका: 10

► खण्ड-वार सीमान्त कर्मकारों का वर्गीकरण, जिला सोलन

जनगणना-2011

क्र० सं०	विकास खण्ड का नाम	कुल जनसंख्या जनगणना-2011	सीमान्त कर्मकारों का वर्गीकरण										
			कृषक		कृषि मजदूर		घरेलू उद्योग		अन्य		कुल सीमान्त कर्मकार		
			पु०	स्त्री	पु०	स्त्री	पु०	स्त्री	पु०	स्त्री	पु०	स्त्री	योग
1.	2.	3.	4.	5.	6.	7.	8.	9.	10.	11.	12.	13.	14.
1.	कण्डाघाट	41,404	1,740	2,606	272	255	27	13	404	288	2,443	3,162	5,605
2.	कुनिहार	90,631	5,952	12,001	275	190	318	459	1,311	700	7,856	13,350	21,206
3.	धर्मपुर	96,527	3,054	5,255	467	298	92	142	1,240	931	4,853	6,626	11,479
4.	नालागढ़	1,78,968	8,143	14,270	1,038	1,071	308	382	2,053	1,590	11,542	17,313	28,855
5.	सोलन	70,643	2,733	5,322	200	283	44	47	826	458	3,803	6,110	9,913
योग(ग्रामीण क्षेत्र)►		4,78,173	21,622	39,454	2,252	2,097	789	1,043	5,834	3,967	30,497	46,561	77,058
जिला सोलन ►		5,80,320	21,670	39,531	2,381	2,138	848	1,075	7,094	4,765	31,993	47,509	79,502

स्रोत:- जनगणना-2011

तालिका: 11

► अकर्मकारों की कुल जनसंख्या से प्रतिशतता, जिला सोलन

जनगणना-2011

क्र० सं०	विकास खण्ड का नाम	कुलजनसंख्या जनगणना-2011			अकर्मकारों की संख्या			कुल जनसंख्या से प्रतिशतता		
		योग	पु०	स्त्री	योग	पु०	स्त्री	योग	पु०	स्त्री
1.	2.	3.	4.	5.	6.	7.	8.	9.	10.	11.
1.	कण्डाघाट	41,404	21,411	19,993	21,014	8,719	12,295	50.75	40.72	61.50
2.	कुनिहार	90,631	45,954	44,677	36,094	17,020	19,074	39.83	37.04	42.69
3.	धर्मपुर	96,527	51,522	45,005	47,834	19,650	28,184	49.56	38.14	62.62
4.	नालागढ़	1,78,968	94,614	84,354	85,654	37,782	47,872	47.86	39.93	56.75
5.	सोलन	70,643	36,235	34,408	34,414	13,989	20,425	48.72	38.61	59.36
योग(ग्रामीण क्षेत्र)►		4,78,173	2,49,736	2,28,437	2,25,010	97,160	1,27,850	47.06	38.91	55.97
जिला सोलन ►		5,80,320	3,08,754	2,71,566	2,81,583	1,18,753	1,62,830	48.52	38.46	59.96

स्रोत:- जनगणना-2011

तालिका: 12

► खण्डवार परिवारों व गाँवों की संख्या, जिला सोलन

जनगणना-2011

क्र० सं०	विकास खण्ड का नाम	कुल जनसंख्या जनगणना-2011	परिवारों की संख्या	गाँवों की संख्या		
				आवासीय	गैर-आवासीय	कुल
1.	2.	3.	4.	5.	6.	7.
1.	कण्डाघाट	41,404	8,392	274	17	291
2.	कुनिहार	90,631	17,534	482	38	520
3.	धर्मपुर	96,527	20,895	541	42	583
4.	नालागढ़	1,78,968	34,752	611	58	669
5.	सोलन	70,643	14,937	475	6	481
योग(ग्रामीण क्षेत्र)►		4,78,173	96,510	2,383	161	2,544
जिला सोलन ►		5,80,320	1,22,425	2,383	161	2,544

स्रोत:- जनगणना-2011

तालिका: 13

► प्रति पशुपालन संस्था के अन्तर्गत क्षेत्र में पशुओं की संख्या, जिला सोलन वर्ष: 2024-25

क्र० सं०	विकास खण्ड का नाम	कुत्तोंसहित पशुओं की संख्या, पशु गणना-2019*	31.03.2025 के अनुसार पशुपालन संस्थाओं की संख्या			प्रति पशु संस्था के अन्तर्गत औसत पशुओं की संख्या
			पशु चिकित्सालय	पशु औषधालय एवं कृत्रिम गर्भाधान केन्द्र	कुल	
1.	2.	3.	4.	5.	6.	7.
1.	कण्डाघाट	30,062	4	39	43	699
2.	कुनिहार	57,056	5	52	57	1,001
3.	धर्मपुर	42,596	6	30	36	1,183
4.	नालागढ़	3,32,216	4	42	46	7,222
5.	सोलन	38,239	2	31	33	1,159
6	पट्टा महलोग
	योग(ग्रामीण क्षेत्र)►	5,00,169	21	194	215	2,326
	जिला सोलन ►	5,00,169	27	195	222	2,253

स्त्रोत:-उप निदेशक, पशु स्वास्थ्य एवं प्रजनन, सोलन।

*नोट:- पशु गणना 2019 के अनुसार कुत्तों और अन्य पशुधन की खण्डवार संख्या उपलब्ध नहीं है।

तालिका: 14

► विद्युतित गाँवों की आवासीय गाँवों से प्रतिशतता, जिला सोलन

वर्ष: 2024-25

क्र० सं०	विकास खण्ड का नाम	आवासीय गाँवों की संख्या 31.03.2025	विद्युतित गाँवों की संख्या: 31.03.2025	आवासीय गाँवों से विद्युतित गाँवों की प्रतिशतता: 31.03.2025
1.	2.	3.	4.	5.
1.	कण्डाघाट*	274	274	100
2.	कुनिहार	482	482	100
3.	धर्मपुर	261	261	100
4.	नालागढ़*	554	554	100
5.	सोलन*	471	471	100
6	पट्टा महलोग	336	336	100
योग (ग्रामीण क्षेत्र)►		2,378	2,378	100
जिला सोलन ►		2,378	2,378	100

स्त्रोत:- अधिशाषी अभियन्ता, हि०प्र०रा०वि०प०लि०मण्डल, सोलन।

***नोट:-नालागढ़ विकास खण्ड कीग्राम पंचायत भटोलीकलां से काठा गाँव नगर परिषद बददी में सम्मिलित किया गया है व कण्डाघाट विकास खण्ड से आंशिक गाँवों की संख्या नगर पंचायत कण्डाघाटमें सम्मिलित है तथा विकास खण्ड सोलन से 4 गाँव डमरोग,शामती, नड़ोह, और रबौण नगर निगम सोलन में सम्मिलित किए गए है इसलिए आवासीय गाँवों की संख्या 2,378 रह गई है।

तालिका: 15

► पीने के पानी की सुविधा वाले गाँवों की कुल आवासीय गाँवों से प्रतिशतता, जिला सोलन वर्ष:2024-25

क्र० सं०	विकास खण्ड का नाम	आवासीय गाँवों की संख्या 31.03.2025	पीने के पानी की सुविधा वाले गाँवों की संख्या:31.03.2025	स्तम्भ 4 की स्तम्भ 3 से प्रतिशतता
1.	2.	3.	4.	5.
1.	कण्डाघाट*	274	274	100
2.	कुनिहार	482	482	100
3.	धर्मपुर	261	261	100
4.	नालागढ़*	554	554	100
5.	सोलन*	471	471	100
6	पट्टा महलोग	336	336	100
योग (ग्रामीण क्षेत्र)►		2,378	2,378	100
जिला सोलन ►		2,378	2,378	100

स्त्रोत:—अधिशायी अभियन्ता, सिंचाई एवं जन स्वास्थ्य मण्डल, सोलन, अर्की व नालागढ़।

***नोट:— नालागढ़ विकास खण्ड की ग्राम पंचायत भटोलीकलां से काठा गाँव नगर परिषद बददी में सम्मिलित किया गया है व कण्डाघाट विकास खण्ड से आंशिक गाँवों की संख्या नगर पंचायत कण्डाघाट में सम्मिलित है तथा विकास खण्ड सोलन से 4 गाँव डमरोग, शामती, नड़ोह, और रबौण नगर निगम सोलन में सम्मिलित किए गए हैं इसलिए आवासीय गाँवों की संख्या 2,378 रह गई है।

तालिका: 16

► स्वास्थ्य संस्थाओं की संख्या तथा प्रति संस्था भारित जनसंख्या, जिला सोलन वर्ष: 2024-25

क्र० सं०	विकास खण्ड का नाम	कुल जनसंख्या 31.03.2025	चिकित्सा संस्थानों की संख्या: 31.03.2025					प्रति संस्था के अन्तर्गत औसत जनसंख्या	
			क्षेत्रीय / नागरिक चिकित्सालय	सी०एच०सी०	पी०एच०सी०	स्वास्थ्य उप-केन्द्र	रा.कर्मचारी बीमा चि० / औषधालय		कुल
1.	2.	3.	4.	5.	6.	7.	8.	9.	10.
1.	कण्डाघाट*	41,404	2	1	3	23	0	29	1,428
2.	कुनिहार	90,631	1	0	12	36	1	50	1,813
3.	धर्मपुर	54,572	0	1	4	36	2	43	1,269
4.	नालागढ़*	1,64,132	0	4	10	62	0	76	2,160
5.	सोलन*	70,643	0	0	5	24	0	29	2,436
6	पट्टा महलोग	56,791	0	2	4	0	0	6	9,465
योग (ग्रामीण क्षेत्र) ►		4,72,147	3	8	38	181	3	233	2,052
जिला सोलन ►		5,80,320	6	9	38	181	8	242	2,398

स्रोत:—मुख्य चिकित्सा अधिकारी, सोलन।

***नोट:— नालागढ़ विकास खण्ड की ग्राम पंचायत भटोलीकलां से काठा गाँव नगर परिषद बददी में सम्मिलित किया गया है व कण्डाघाट विकास खण्ड से आंशिक गाँवों की संख्या नगर पंचायत कण्डाघाट में सम्मिलित है तथा विकास खण्ड सोलन से 4 गाँव डमरोग,शामती, नड़ोह, और रबौण नगर निगम सोलन में सम्मिलित किए गए हैं इसलिए आवासीय गाँवों की संख्या 2,378 रह गई है।

तालिका: 17

► आयुर्वेदिक संस्थाओं की संख्या तथा प्रति संस्था भारत जनसंख्या, जिला सोलन वर्ष: 2024-25

क्र० सं०	विकास खण्ड का नाम	कुल जनसंख्या 31.03.2025	आयुर्वेदिक संस्थाओं (होम्योपैथिक व यूनानी सहित) की संख्या: 31.03.2025			प्रति स्वास्थ्य संस्था के अन्तर्गत औसत जनसंख्या 31.03.2025
			चिकित्सालय	औषधालय	कुल	
1.	2.	3.	4.	5.	6.	7.
1.	कण्डाघाट*	41,404	-	9	9	4,600
2.	कुनिहार	90,631	-	18	18	5,035
3.	धर्मपुर	54,572	-	11	11	4,961
4.	नालागढ़*	1,64,132	-	22	22	7,461
5.	सोलन*	70,643	-	7	7	10,092
6	पट्टा महलोग	56,791	-	7	7	8,113
योग (ग्रामीण क्षेत्र) ►		4,78,173	0	74	74	6,462
जिला सोलन ►		5,80,320	2	80	82	7,077

**इसमें एक होम्योपैथिक व यूनानी औषधालय भी शामिल है।

स्रोत:—जिला आयुर्वेदिक अधिकारी, सोलन।

***नोट:— नालागढ़ विकास खण्ड की ग्राम पंचायत भटोलीकलां से काटा गॉव नगर परिषद बददी में सम्मिलित किया गया है व कण्डाघाट विकास खण्ड से आंशिक गॉवोंकी संख्या नगर पंचायत कण्डाघाट में सम्मिलित है तथा विकास खण्ड सोलन से 4 गॉव डमरोग,शामती, नड़ोह, और रबौण नगर निगम सोलन में सम्मिलित किए गए है इसलिए आवासीय गॉवों की संख्या 2,378 रह गई है।

तालिका: 18

► प्रति हजार जनसंख्या पर प्राथमिक विद्यालयों की संख्या, जिला सोलन वर्ष: 2024-25
(केवल सरकारी)

क्र० सं०	विकास खण्ड का नाम	कुल जनसंख्या 31.03.2025	प्राथमिक विद्यालयों की संख्या: 31.03.2025	प्रति हजार जनसंख्या पर प्राथमिक विद्यालयों की संख्या:31.03.2025
1.	2.	3.	4.	5.
1.	कण्डाघाट*	41,404	87	2.10
2.	कुनिहार	90,631	152	1.68
3.	धर्मपुर	54,572	71	1.30
4.	नालागढ़*	1,64,132	213	1.30
5.	सोलन*	70,643	104	1.47
6	पट्टा महलोग	56,791	85	1.50
योग (ग्रामीण क्षेत्र)►		4,78,173	712	1.49
जिला सोलन ►		5,80,320	737	1.27

स्त्रोत:-जिला परियोजना अधिकारी, सर्व शिक्षा अभियान, सोलन।

***नोट:- नालागढ़ विकास खण्ड की ग्राम पंचायत भटोलीकलां से काठा गॉव नगर परिषद बददी में सम्मिलित किया गया है व कण्डाघाट विकास खण्ड से आंशिक गॉवों की संख्या नगर पंचायत कण्डाघाट में सम्मिलित है तथा विकास खण्ड सोलन से 4 गॉव डमरोग,शामती, नड़ोह, और रबौण नगर निगम सोलन में सम्मिलित किए गए है इसलिए आवासीय गॉवों की संख्या 2,378 रह गई है।

तालिका: 19

► प्रति हजार जनसंख्या पर माध्यमिक विद्यालयों की संख्या, जिला सोलन वर्ष: 2024-25
(केवल सरकारी)

क्र० सं०	विकास खण्ड का नाम	कुल जनसंख्या 31.03.2025	राजकीय माध्यमिक विद्यालयों की संख्या:31.03.2025	प्रति हजार जनसंख्या पर माध्यमिक विद्यालयों की संख्या: 31.03.2025
1.	2.	3.	4.	5.
1.	कण्डाघाट*	41,404	16	0.39
2.	कुनिहार	90,631	35	0.39
3.	धर्मपुर	54,572	12	0.22
4.	नालागढ़*	1,64,132	40	0.24
5.	सोलन*	70,643	24	0.34
6	पट्टा महलोग	56,791	5	0.09
योग(ग्रामीण क्षेत्र)►		4,78,173	132	0.28
जिला सोलन ►		5,80,320	136	0.23

स्रोत:-जिला परियोजना अधिकारी, सर्व शिक्षा अभियान, सोलन।

***नोट:- नालागढ़ विकास खण्ड की ग्राम पंचायत भटोलीकलां से काठा गॉव नगर परिषद बददी में सम्मिलित किया गया है व कण्डाघाट विकास खण्ड से आंशिक गॉवों की संख्या नगर पंचायत कण्डाघाट में सम्मिलित है तथा विकास खण्ड सोलन से 4 गॉव डमरोग,शामती, नड़ोह, और रबौण नगर निगम सोलन में सम्मिलित किए गए है इसलिए आवासीय गॉवों की संख्या 2,378 रह गई है।

तालिका: 20

► प्रति हजार जनसंख्या पर उच्च विद्यालयों की संख्या, जिला सोलन वर्ष: 2024-25
(केवल सरकारी)

क्र०सं०	विकास खण्ड का नाम	कुल जनसंख्या (31.03.2025)	राजकीय उच्च विद्यालयों की संख्या(31.03.2025)	प्रति हजार जनसंख्या पर उच्च विद्यालयों की संख्या(31.03.2025)
1.	2.	3.	4.	5.
1.	कण्डाघाट*	41,404	9	0.22
2.	कुनिहार	90,631	17	0.19
3.	धर्मपुर	54,572	4	0.07
4.	नालागढ़*	1,64,132	11	0.07
5.	सोलन*	70,643	9	0.13
6	पट्टा महलोग	56,791	8	0.14
	योग(ग्रामीण क्षेत्र)►	4,78,173	58	0.12
	जिला सोलन ►	5,80,320	59	0.10

स्रोत:-जिला परियोजना अधिकारी, सर्व शिक्षा अभियान, सोलन।

***नोट:- नालागढ़ विकास खण्ड की ग्राम पंचायत भटोलीकलां से काठा गाँव नगर परिषद बददी में सम्मिलित किया गया है व कण्डाघाट विकास खण्ड से आंशिक गाँवोंकी संख्या नगर पंचायत कण्डाघाट में सम्मिलित है तथा विकास खण्ड सोलन से 4 गाँव डमरोग,शामती, नड़ोह, और रबौण नगर निगम सोलन में सम्मिलित किए गए है इसलिए आवासीय गाँवों की संख्या 2,378 रह गई है।

तालिका: 21

► प्रति हजार जनसंख्या पर वरिष्ठ माध्यमिक विद्यालयों की संख्या, जिला सोलन वर्ष: 2024-25
(केवल सरकारी)

क्र० सं०	विकास खण्ड का नाम	कुल जनसंख्या (31.03.2025)	राजकीय वरिष्ठ माध्यमिक विद्यालयों की संख्या (31.03.2025)	प्रति हजार जनसंख्या पर वरिष्ठ माध्यमिक विद्यालयों की संख्या (31.03.2025)
1.	2.	3.	4.	5.
1.	कण्डाघाट*	41,404	14	0.34
2.	कुनिहार	90,631	25	0.28
3.	धर्मपुर	54,572	15	0.27
4.	नालागढ़*	1,64,132	40	0.24
5.	सोलन*	70,643	19	0.27
6	पट्टा महलोग	56,791	19	0.33
योग (ग्रामीण क्षेत्र)►		4,78,173	132	0.28
जिला सोलन ►		5,80,320	144	0.25

स्त्रोत:-जिला परियोजना अधिकारी, सर्व शिक्षा अभियान,सोलन।

***नोट:- नालागढ़ विकास खण्ड की ग्राम पंचायत भटोलीकलां से काठा गाँव नगर परिषद बददी में सम्मिलित किया गया है व कण्डाघाट विकास खण्ड से आंशिक गाँवोंकी संख्या नगर पंचायत कण्डाघाट में सम्मिलित है तथा विकास खण्ड सोलन से 4 गाँव डमरोग,शामती, नड़ोह, और रबौण नगर निगम सोलन में सम्मिलित किए गए है इसलिए आवासीय गाँवों की संख्या 2,378 रह गई है।

तालिका: 22

► वाणिज्य बैंकों की संख्या तथा प्रति बैंक जनसंख्या, जिला सोलन वर्ष: 2024-25

क्र० सं०	विकास खण्ड का नाम	कुल जनसंख्या (31.03.2025)	31.3.2025 के अनुसार बैंकों की संख्या			प्रति बैंक जनसंख्या
			वा० बैंक	ग्रा० बैंक	कुल बैंक	
1.	2.	3.	4.	5.	6.	7.
1.	कण्डाघाट*	41,404	15	4	19	2,179
2.	कुनिहार	90,631	27	9	36	2,518
3.	धर्मपुर	54,572	27	9	36	1,516
4.	नालागढ़*	1,64,132	23	16	39	4,209
5.	सोलन*	70,643	23	7	30	2,355
6	पट्टा महलोग	56,791	13	6	19	2,989
योग (ग्रामीण क्षेत्र)►		4,78,173	128	51	179	2,671
जिला सोलन ►		5,80,320	209	67	276	2,103

स्त्रोत:—अग्रणी बैंक अधिकारी, सोलन।

***नोट:— नालागढ़ विकास खण्ड की ग्राम पंचायत भटोलीकलां से काठा गाँव नगर परिषद बददी में सम्मिलित किया गया है व कण्डाघाट विकास खण्ड से आंशिक गाँवोंकी संख्या नगर पंचायत कण्डाघाट में सम्मिलित है तथा विकास खण्ड सोलन से 4 गाँव डमरोग,शामती, नड़ोह, और रबीण नगर निगम सोलन में सम्मिलित किए गए है इसलिए आवासीय गाँवों की संख्या 2,378 रह गई है।

तालिका: 23

► सिंचाई योजनाओं की संख्या, जिला सोलन

वर्ष:2024-25

क्र० सं०	विकास खण्ड का नाम	सिंचाई योजनाओं की संख्या(31.03.2025)			योजनाओं के अन्तर्गत सी०सी०एरिया हैक्टेयर(31.03.2025)		
		फलो	लिपट	कुल	फलो	लिपट	कुल
1.	2.	3.	4.	5.	6.	7.	8.
1.	कण्डाघाट	3	20	23	44.00	1,203.73	1,247.73
2.	कुनिहार	42	16	58	632.31	582.98	1,215.29
3.	धर्मपुर	12	3	15	116.92	34.00	150.92
4.	नालागढ़	15	236	251	1,187.72	7,766.71	8,954.43
5.	सोलन	3	12	15	61.60	408.10	469.70
6	पट्टा महलोग	0	2	2	0.00	54.15	54.15
योग(ग्रामीण क्षेत्र)►		75	289	364	2,042.55	10,049.67	12,092.22
जिला सोलन ►		75	289	364	2,042.55	10,049.67	12,092.22

स्रोत:-अधिशाषी अभियन्ता, सिंचाई एवं जन स्वास्थ्य मण्डल,सोलन, अर्की व नालागढ़।

तालिका: 24

► सहकारी सभाओं की संख्या एवं प्रति सहकारी सभा जनसंख्या, जिला सोलन वर्ष: 2024-25

क्र० सं०	विकास खण्ड का नाम	कुल जनसंख्या (31.03.2025)	सहकारी सभाओं की संख्या (31.03.2025)	प्रति सहकारी सभा औसत जनसंख्या (31.03.2025)
1.	2.	3.	4.	5.
1.	कण्डाघाट*	41,404	71	583
2.	कुनिहार	90,631	102	889
3.	धर्मपुर	54,572	59	925
4.	नालागढ़*	1,64,132	118	1,391
5.	सोलन*	70,643	100	706
6	पट्टा महलोग	56,791	0	0
योग (ग्रामीण क्षेत्र)►		4,78,173	450	1,063
जिला सोलन ►		5,80,320	452	1,284

स्रोत:—सहायक पंजीयक सहकारी सभायें, सोलन।

***नोट:— नालागढ़ विकास खण्ड की ग्राम पंचायत भटोलीकलां से काठा गॉव नगर परिषद बददी में सम्मिलित किया गया है व कण्डाघाट विकास खण्ड से आंशिक गॉवों की संख्या नगर पंचायत कण्डाघाट में सम्मिलित है तथा विकास खण्ड सोलन से 4 गॉव डमरोग, शामती, नड़ोह, और रबौण नगर निगम सोलन में सम्मिलित किए गए हैं इसलिए आवासीय गॉवों की संख्या 2,378 रह गई है।

तालिका: 25

► उचित मूल्य की दुकानों की संख्या एवं प्रति उचित मूल्य दुकान जनसंख्या, जिला सोलन वर्ष: 2024-25

क्र० सं०	विकास खण्ड का नाम	कुल जनसंख्या(31.03.2025)	उचित मूल्य की दुकानों की संख्या (31.03.2025)	प्रति दुकान जनसंख्या: (31.03.2025)
1.	2.	3.	4.	5.
1.	कण्डाघाट*	41,404	32	1,294
2.	कुनिहार	90,631	59	1,536
3.	धर्मपुर	54,572	37	1,475
4.	नालागढ़*	1,64,132	102	1,609
5.	सोलन*	70,643	46	1,536
6	पट्टा महलोग	56,791	22	2,581
योग (ग्रामीण क्षेत्र)►		4,78,173	298	1,605
जिला सोलन ►		5,80,320	346	1,677

स्त्रोत:-जिला नियन्त्रक, खाद्य,नागरिक आपूर्ति एवं उपभोक्ता मामले, सोलन।

***नोट:- नालागढ़ विकास खण्ड की ग्राम पंचायत भटोलीकलां से काठा गाँव नगर परिषद बददी में सम्मिलित किया गया है व कण्डाघाट विकास खण्ड से आंशिक गाँवों की संख्या नगर पंचायत कण्डाघाट में सम्मिलित है तथा विकास खण्ड सोलन से 4 गाँव डमरोग,शामती, नड़ोह, और रबौण नगर निगम सोलन में सम्मिलित किए गए है इसलिए आवासीय गाँवों की संख्या 2,378 रह गई है।

तालिका: 26

► डाकघरों की संख्या एवं प्रति डाकघर जनसंख्या, जिला सोलन

वर्ष: 2024-25

क्र० सं०	विकास खण्ड का नाम	कुल जनसंख्या (31.03.2025)	31.03.2025 के अनुसार डाकघरों की संख्या	प्रति डाकघर जनसंख्या: (31.03.2025)
1.	2.	3.	4.	5.
1.	कण्डाघाट*	41,404	24	1,725
2.	कुनिहार	90,631	36	2,518
3.	धर्मपुर	54,572	27	2,021
4.	नालागढ़*	1,64,132	39	4,209
5.	सोलन*	70,643	25	2,826
6	पट्टा महलोग	56,791	17	3,341
योग (ग्रामीण क्षेत्र)►		4,78,173	168	2,846
जिला सोलन ►		5,80,320	183	3,171

स्रोत:—प्रवर अधीक्षक, डाकघर, सोलन।

***नोट:— नालागढ़ विकास खण्ड की ग्राम पंचायत भटोलीकलां से काठा गाँव नगर परिषद बददी में सम्मिलित किया गया है व कण्डाघाट विकास खण्ड से आंशिक गाँवों की संख्या नगर पंचायत कण्डाघाट में सम्मिलित है तथा विकास खण्ड सोलन से 4 गाँव उमरोग, शामती, नड़ोह, और रबौण नगर निगम सोलन में सम्मिलित किए गए हैं इसलिए आवासीय गाँवों की संख्या 2,378 रह गई है।

तालिका: 27

► पंचायतों की संख्या एवं प्रति पंचायत जनसंख्या, जिला सोलन

वर्ष: 2024-25

क्र० सं०	विकास खण्डका नाम	कुल जनसंख्या (31.03.2025)	पंचायतों की संख्या: (31.03.2025)	प्रति पंचायत औसत जनसंख्या: (31.03.2025)
1.	2.	3.	4.	5.
1.	कण्डाघाट*	41,404	26	1,592
2.	कुनिहार	90,631	55	1,648
3.	धर्मपुर	54,572	24	2,274
4.	नालागढ़*	1,64,132	72	2,280
5.	सोलन*	70,643	37	1,909
6	पट्टा महलोग	56,791	25	2,272
योग(ग्रामीण क्षेत्र)►		4,78,173	239	2,001
जिला सोलन ►		5,80,320	239	2,428

स्रोत:—जिला पंचायत अधिकारी, सोलन।

***नोट:— नालागढ़ विकास खण्ड की ग्राम पंचायत भटोलीकलां से काठा गाँव नगर परिषद बददी में सम्मिलित किया गया है व कण्डाघाट विकास खण्ड से आंशिक गाँवों की संख्या नगर पंचायत कण्डाघाट में सम्मिलित है तथा विकास खण्ड सोलन से 4 गाँव डमरोग, शामती, नड़ोह, और रबौण नगर निगम सोलन में सम्मिलित किए गए हैं इसलिए आवासीय गाँवों की संख्या 2,378 रह गई है।

तालिका: 28

► पिछड़ी पंचायतों की संख्या एवं प्रति पिछड़ी पंचायत जनसंख्या, जिला सोलन वर्ष: 2024-25

क्र० सं०	विकास खण्ड का नाम	कुल जनसंख्या (31.03.2025)	पंचायत का नाम/संख्या	गाँवों की संख्या	जनसंख्या		
					कुल	पुरुष	स्त्री
1	2	3	4	5	6	7	8
1.	कण्डाघाट*	38,806	0	0	0	0	0
2.	कृनिहार	90,631	1.कुंहर	9	1,279	622	657
			2.जगुन	4	980	471	509
			3.बेरल	9	906	489	417
			कुल -3	22	3,165	1,582	1,583
3.	धर्मपुर	54,572	0	0	0	0	0
4	नालागढ़*	1,63,975	0	0	0	0	0
5	सोलन*	67,372	0	0	0	0	0
6	पट्टा महलोग	56,791	1.नालका	32	1,684	879	805
			कुल- 1	32	1,684	879	805
योग (ग्रामीण क्षेत्र)►		4,72,147	4	54	4,849	2,461	2,388
जिला सोलन►		5,80,320	4	54	4,849	2,461	2,388

स्रोत:-जिला पंचायत अधिकारी, जिला सोलन ।

***नोट:- नालागढ़ विकास खण्ड की ग्राम पंचायत भटोलीकलां से काठा गाँव नगर परिषद बददी में सम्मिलित किया गया है व कण्डाघाट विकास खण्ड से आंशिक गाँवों की संख्या नगर पंचायत कण्डाघाट में सम्मिलित है तथा विकास खण्ड सोलन से 4 गाँव डमरोग,शामती, नड़ोह, और रबौण नगर निगम सोलन में सम्मिलित किए गए हैं इसलिए आवासीय गाँवों की संख्या 2,378 रह गई है।