

विकास खण्ड सूचकांक

जिला सिरमौर

2024-25



कार्यालय जिला सांख्यिकीय अधिकारी,
सिरमौर स्थित नाहन, हिमाचल प्रदेश ।

हिमाचल प्रदेश सरकार
अर्थ एवं सांख्यिकीय विभाग

जिला – सिरमौर
विकास खण्ड सूचकांक
2024–25

जिला सांख्यिकीय कार्यालय
सिरमौर स्थित नाहन, जिला सिरमौर (हि0प्र0)

प्रकाशन

विकास खण्ड सूचकांक वर्ष 2024-25 सिरमौर जिला के विकास खण्डों का नवीनतम प्रकाशन है जिसमें अर्थ व्यवस्था से सम्बन्धित विभिन्न विकासात्मक जानकारी उपलब्ध करवाई गई है। इस पुस्तिका में मुख्यतः जनसंख्या, क्षेत्रफल, चिकित्सा, कृषि, पशुपालन तथा संचार इत्यादि की विस्तृत जानकारी दी गई है। अतः इस पुस्तिका में खण्ड स्तरीय आंकड़ों का विस्तृत भण्डार है। इसमें सभी प्रकार के महत्वपूर्ण आंकड़ों का समावेश करने का प्रयत्न किया गया है। अतः इस पुस्तिका में उपलब्ध सांख्यिकीय सूचनाओं के आधार पर खण्ड स्तरीय विकास में हुई प्रगति का आकलन किया जा सकता है।

मुझे आशा है कि इस पुस्तिका में उपलब्ध सूचना खण्ड स्तरीय विकास हेतु उपयोगी सिद्ध होगी तथा साथ ही भविष्य में योजना तैयार करने में महत्वपूर्ण भूमिका प्रदान करेगी। यह पुस्तिका विशेष रूप से योजनाकारों व शोधकर्ताओं के लिए लाभकारी सिद्ध होगी।

मैं जिला सिरमौर के समस्त अधिकारियों का धन्यवादी हूँ जिन्होंने इस पुस्तिका के लिए महत्वपूर्ण सूचनाएं उपलब्ध करवाई हैं। प्रकाशन के सुधारार्थ उपयोगकर्ताओं के सुझाव सहर्ष स्वीकार्य हैं।

डा० विनोद राणा
आर्थिक सलाहकार
हिमाचल प्रदेश सरकार
शिमला-171009

अभिस्वीकृति

1. श्रीमती मृदुला सक्सेना
अनुसंधान अधिकारी
मार्ग दर्शन एवं
निरीक्षण
 2. श्री सुभाश जमाल्टा
सांख्यिकी सहायक
संवीक्षा, संकलन
एवं प्रविष्टि कार्य
 3. श्रीअजय सिंह, अन्वेषक
श्री कमलजीत, अन्वेषक
श्री रविन्द्र कुमार अन्वेषक
सूचना संग्रहण
-

विषय सूची

तालिका	विवरण	पृष्ठ
1.	खण्ड-वार क्षेत्र, जनसंख्या का घनत्व व लिंग अनुपात (2011)	1
2.	खण्ड-वार साक्षर जनसंख्या तथा साक्षरता की प्रतिषतता (2011)	2
3.	खण्ड-वार अनुसूचित जाति व अनुसूचित जनजाति जनसंख्या (2011)	3
4.	अनुसूचित जाति के लोगों की कुल जनसंख्या से प्रतिषतता (2011)	4
5.	कर्मकार वर्ग की कुल जनसंख्या से प्रतिषतता (2011)	5
6.	मुख्य एवं कुल कृषि कर्मकारों की संख्या एवं कुल जनसंख्या से प्रतिषतता (2011)	6
7.	मुख्य एवं कुल अकृषक कर्मकारों की संख्या एवं कुल जनसंख्या से प्रतिषतता, (2011)	7
8.	खण्ड-वार मुख्य कर्मकारों का वर्गीकरण (2011)	8
9.	खण्ड-वार सीमान्त कर्मकारों का वर्गीकरण (2011)	9
10.	अकर्मकारों की कुल जनसंख्या से प्रतिषतता (2011)	10
11.	खण्ड-वार परिवारों व गावों की संख्या (2011)	11
12.	प्रति पशु पालन संस्थान के अन्तर्गत क्षेत्र में पशुओं की संख्या, 2024-25	12
13.	विद्युतित गावों की आवासीय गावों से प्रतिषतता, 2024-25	13
14.	पीने के पानी की सुविधा वाले गावों की कुल आवासीय गावों से प्रतिषतता 2024-25	14
15.	स्वास्थ्य संस्थाओं की संख्या ऐलोपैथिक तथा प्रति संस्थान जनसंख्या, 2024-25	15
16.	आयुर्वेदिक संस्थाओं की संख्या तथा प्रति संस्थान जनसंख्या 2024-25	16
17.	प्रति हजार जनसंख्या पर प्राथमिक विद्यालयों की संख्या 2024-25 (केवल सरकारी)	17
18.	प्रति हजार जनसंख्या पर माध्यमिक विद्यालयों की संख्या 2024-25 (केवल सरकारी)	18
19.	प्रति हजार जनसंख्या पर उच्च विद्यालयों की संख्या 2024-25 (केवल सरकारी)	19
20.	प्रति हजार जनसंख्या पर वरिष्ठ माध्यमिक विद्यालयों की संख्या 2024-25 (केवल सरकारी)	20
21.	वाणिज्य बैंकों की संख्या तथा प्रति बैंक जनसंख्या 2024-25	21
22.	उठाऊ सिंचाई योजनाओं की संख्या 2024-25	22
23.	सहकारी सभाओं की संख्या एवं प्रति सहकारी सभा जनसंख्या 2024-25	23
24.	उचित मूल्य की दुकानों की संख्या एवं प्रति उचित मूल्य दुकान जनसंख्या 2024-25	24
25.	डाकघरों की संख्या एवं प्रति डाकघर जनसंख्या 2024-25	25
26.	पंचायतों की संख्या एवं प्रति पंचायत जनसंख्या 2024-25	26
27.	पिछड़ी पंचायतों की संख्या एवं प्रति पिछड़ी पंचायत जनसंख्या 2024-25	27-28

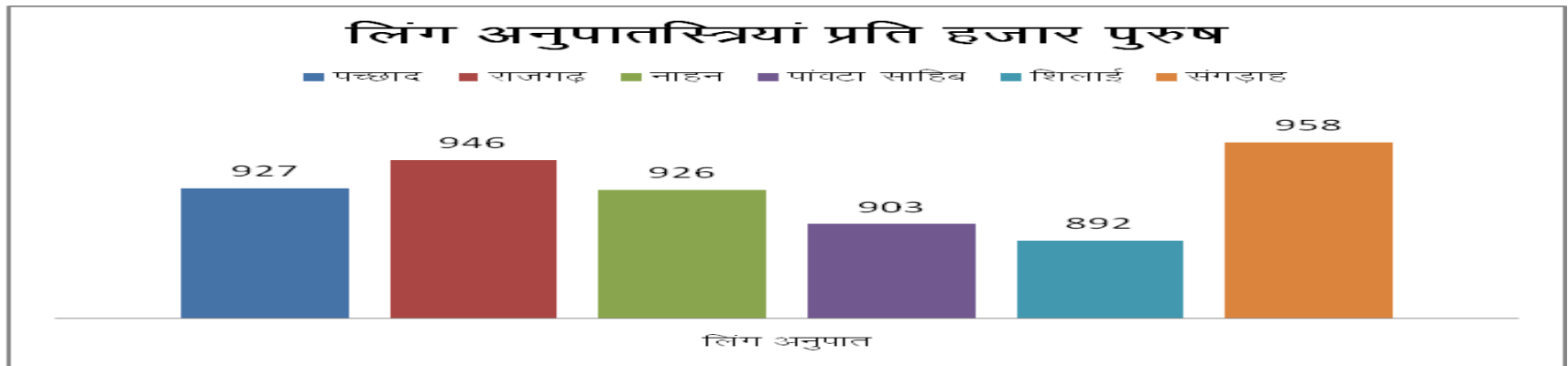
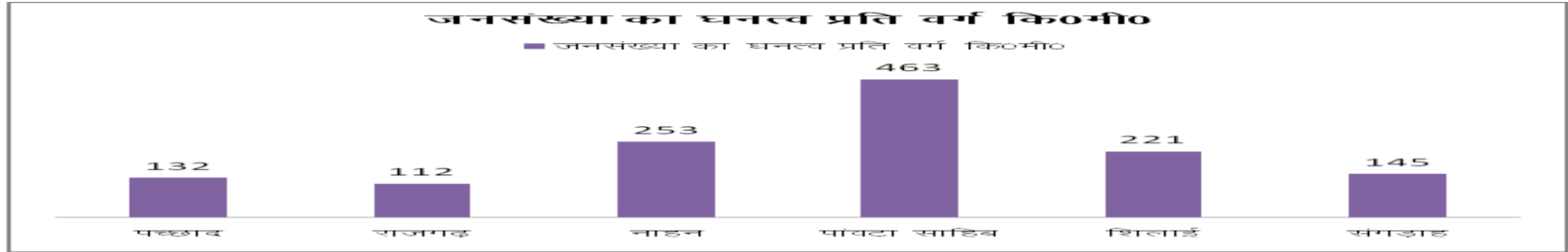
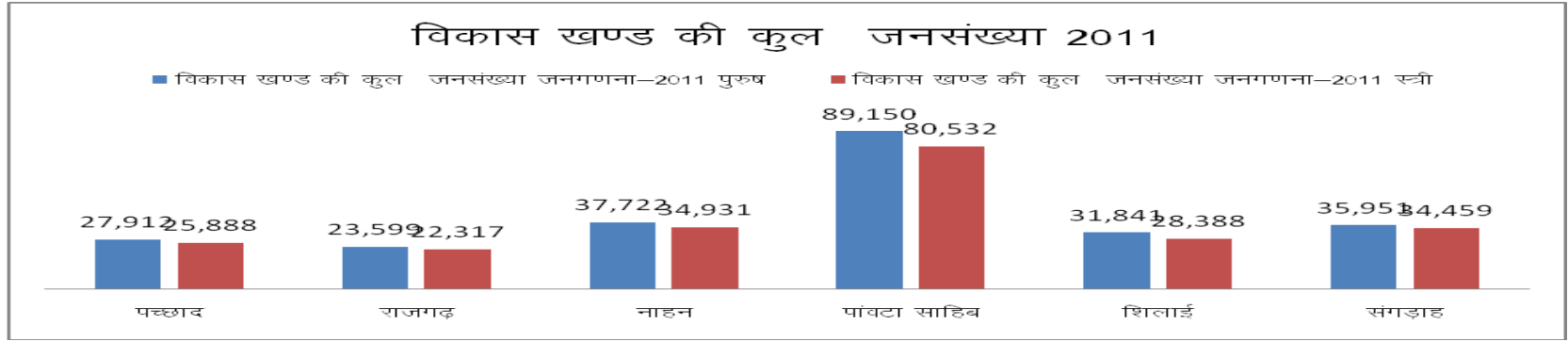
तालिका-1

खण्ड वार क्षेत्र, जनसंख्या व जनसंख्या का घनत्व व लिंग अनुपात जिला सिरमौर (जनगणना-2011)

क्र० सं०	विकास खण्ड का नाम	विकास खण्ड की कुल जनसंख्या जनगणना-2011			विकास खण्ड का क्षेत्र	जनसंख्या का घनत्व प्रति वर्ग कि०मी०	कुल जनसंख्या 0-6 आयु वर्ग			लिंग अनुपात स्त्रियां प्रति हजार पुरुष
		कुल	पुरुष	स्त्री			कुल	पुरुष	स्त्री	
1	2	3	4	5	6	7	8	9	10	11
1	पच्छाद	53,800	27,912	25,888	406.50	132	5,972	3,114	2,858	927
2	राजगढ़	45,916	23,599	22,317	410.34	112	5,554	2,884	2,670	946
3	नाहन	72,653	37,722	34,931	286.74	253	9,733	5,086	4,647	926
4	पांवटा साहिब	1,69,682	89,150	80,532	366.34	463	22,127	11,484	10,643	903
5	शिलाई	60,229	31,841	28,388	272.09	221	9,357	4,807	4,550	892
6	संगड़ाह	70,410	35,951	34,459	486.28	145	10,644	5,405	5,239	958
योग		4,72,690	2,46,175	2,26,515	2228.29	212	63,387	32,780	30,607	920
जिला सिरमौर		5,29,855	2,76,289	2,53,566	2,825	188	69,620	36,107	33,513	918

भारतीय सर्वेक्षण विभागानुसार

स्रोत:- जनगणना-2011



तालिका- 2

खण्ड-वार साक्षर जनसंख्या तथा साक्षरता की प्रतिशतता, जिला सिरमौर (जनगणना-2011)

क्र० सं०	विकास खण्ड का नाम	कुल जनसंख्या 0-6 आयु वर्ग से ऊपर			साक्षर जनसंख्या			साक्षरता की प्रतिशतता		
		कुल	पुरुष	स्त्री	कुल	पुरुष	स्त्री	कुल	पुरुष	स्त्री
1	2	3	4	5	6	7	8	9	10	11
1	पच्छाद	47,828	24,798	23,030	40,951	22,683	18,268	85.62	91.47	79.32
2	राजगढ़	40,362	20,715	19,647	34,748	18,821	15,927	86.09	90.86	81.07
3	नाहन	62,920	32,636	30,284	50,641	28,732	21,909	80.48	88.04	72.35
4	पांवटा साहिब	1,47,555	77,666	69,889	1,09,748	64,466	45,282	74.38	83.00	64.79
5	शिलाई	50,872	27,034	23,838	34,926	20,534	14,392	68.65	75.96	60.37
6	संगड़ाह	59,766	30,546	29,220	45,422	25,375	20,047	76.00	83.07	68.61
योग		4,09,303	2,13,395	1,95,908	3,16,436	1,80,611	1,35,825	77.31	84.64	69.33
जिला सिरमौर		4,60,235	2,40,182	2,20,053	3,62,645	2,05,617	1,57,028	78.8	85.61	71.36

स्रोत:- जनगणना-2011

तालिका-3

खण्ड-वार अनुसूचित जाति व अनुसूचित जनजाति जनसंख्या, जिला सिरमौर (जनगणना-2011)

क्र० सं०	विकास खण्ड का नाम	अनुसूचित जाति जनसंख्या			अनुसूचित जनजाति जनसंख्या		
		योग	पुरुष	स्त्री	योग	पुरुष	स्त्री
1	2	3	4	5	6	7	8
1	पच्छाद	20,734	10,695	10,039	96	54	42
2	राजगढ़	20,587	10,500	10,087	136	79	57
3	नाहन	23,007	11,842	11,165	6,467	3,401	3,066
4	पांवटा साहिब	36,757	19,109	17,648	4,123	2,118	2,005
5	शिलाई	18,644	9,800	8,844	30	15	15
6	संगड़ाह	29,990	15,421	14,569	63	35	28
योग		1,49,719	77,367	72,352	10,915	5,702	5,213
जिला सिरमौर		1,60,745	83,017	77,728	11,262	5,912	5,350

स्रोत:- जनगणना-2011

तालिका-4

अनुसूचित जाति के लोगों की कुल जनसंख्या से प्रतिशतता, जिला सिरमौर (जनगणना-2011)

क्र० सं०	विकास खण्ड का नाम	कुल जनसंख्या जनगणना-2011			अनुसूचित जाति जनसंख्या			अनुसूचित जाति के लोगों की कुल जनसंख्या से प्रतिशतता		
		कुल	पुरुष	स्त्री	कुल	पुरुष	स्त्री	कुल	पुरुष	स्त्री
1	2	3	4	5	6	7	8	9	10	11
1	पच्छाद	53,800	27,912	25,888	20,734	10,695	10,039	38.54	38.32	38.78
2	राजगढ़	45,916	23,599	22,317	20,587	10,500	10,087	44.84	44.49	45.20
3	नाहन	72,653	37,722	34,931	23,007	11,842	11,165	31.67	31.39	31.96
4	पांवटा साहिब	1,69,682	89,150	80,532	36,757	19,109	17,648	21.66	21.43	21.91
5	शिलाई	60,229	31,841	28,388	18,644	9,800	8,844	30.96	30.78	31.15
6	संगड़ाह	70,410	35,951	34,459	29,990	15,421	14,569	42.59	42.89	42.28
योग		4,72,690	2,46,175	2,26,515	1,49,719	77,367	72,352	31.67	31.43	31.94
जिला सिरमौर		5,29,855	2,76,289	2,53,566	1,60,745	83,017	77,728	30.34	30.05	30.65

स्रोत:- जनगणना-2011

तालिका-5
कर्मकार वर्ग की कुल जनसंख्या से प्रतिशतता, जिला सिरमौर (जनगणना-2011)

क्र० सं०	विकास खण्ड का नाम	कुल जनसंख्या जनगणना-2011	कुल श्रमिक			कुल जनसंख्या से कर्मकारों की प्रतिशतता		
			मुख्य कर्मकार	सीमान्त कर्मकार	योग	मुख्य कर्मकार	सीमान्त कर्मकार	योग
1	2	3	4	5	6	7	8	9
1	पच्छाद	53,800	26,467	8,885	35,352	49.20	16.51	65.71
2	राजगढ़	45,916	24,402	8,442	32,844	53.14	18.39	71.53
3	नाहन	72,653	25,688	10,203	35,891	35.36	14.04	49.40
4	पांवटा साहिब	1,69,682	48,772	25,988	74,760	28.74	15.32	44.06
5	शिलाई	60,229	21,961	15,584	37,545	36.46	25.87	62.34
6	संगड़ाह	70,410	28,528	15,343	43,871	40.52	21.79	62.31
योग		4,72,690	1,75,818	84,445	2,60,263	37.20	17.86	55.06
जिला सिरमौर		5,29,855	1,93,906	86,177	2,80,083	36.60	16.26	52.86

स्रोत:- जनगणना-2011

तालिका-6

मुख्य एवं कुल कृषि कर्मकारों की संख्या एवं कुल जनसंख्या से प्रतिशतता, जिला सिरमौर (जनगणना-2011)

क्र० सं०	विकास खण्ड का नाम	कुल जनसंख्या जनगणना-2011	कृषि कर्मकार + खेतीहर मजदूर		कृषि कर्मकारों की कुल जनसंख्या से प्रतिशतता	
			मुख्य	कुल	मुख्य	कुल
1	2	3	4	5	6	7
1	पच्छाद	53,800	21,292	(27,949+1,276) =29,225	39.58	54.32
2	राजगढ़	45,916	21,493	(28,143+1,193) =29,336	46.81	63.89
3	नाहन	72,653	14,318	(20,647+1,358)=22,005	19.71	30.29
4	पांवटा साहिब	1,69,682	20,688	(37,560+3,780)=41,340	12.19	24.36
5	शिलाई	60,229	18,539	(32,691+501)=33,192	30.78	55.11
6	संगड़ाह	70,410	25,095	(35,544+2,352)=37,896	35.64	53.82
योग		4,72,690	1,21,425	(1,82,534+10,460)=1,92,994	25.69	40.83
जिला सिरमौर		5,29,855	1,21,945	(1,82,958+10,730)=1,93,688	23.01	36.55

स्रोत:- जनगणना-2011

तालिका-7

मुख्य एवं कुल अकृषक कर्मकारों की संख्या एवं कुल जनसंख्या से प्रतिशतता, जिला सिरमौर(जनगणना-2011)

क्र० सं०	विकास खण्ड का नाम	कुल जनसंख्या जनगणना-2011	अकृषक कर्मकार		अकृषक कर्मकारों की कुल जनसंख्या से प्रतिशतता	
			मुख्य	कुल	मुख्य	कुल
1	2	3	4	5	6	7
1	पच्छाद	53,800	5,175	6,127	9.62	11.39
2	राजगढ़	45,916	2,909	3,508	6.34	7.64
3	नाहन	72,653	11,370	13,886	15.65	19.11
4	पांवटा साहिब	1,69,682	28,084	33,420	16.55	19.70
5	शिलाई	60,229	3,422	4,353	5.68	7.23
6	संगड़ाह	70,410	3,433	5,975	4.88	8.49
योग		4,72,690	54,393	67,269	11.51	14.23
जिला सिरमौर		5,29,855	71,961	86,395	13.58	16.31

स्रोत:- जनगणना-2011

तालिका -8
खण्ड-वार मुख्य कर्मकारों का वर्गीकरण, जिला सिरमौर (जनगणना-2011)

क्र० सं०	विकास खण्ड का नाम	कुल जनसंख्या जनगणना-2011	मुख्य कर्मकारों का वर्गीकरण								कुल योग		
			कृषक		कृषि मजदूर		घरेलू उद्योग		अन्य		पुरुष	स्त्री	योग
			पुरुष	स्त्री	पुरुष	स्त्री	पुरुष	स्त्री	पुरुष	स्त्री			
1	2	3	4	5	6	7	8	9	10	11	12	13	14
1	पच्छाद	53,800	11,041	9,259	617	375	204	107	3,749	1,115	15,611	10,856	26,467
2	राजगढ़	45,916	11,041	9,506	646	300	46	15	2,012	836	13,745	10,657	24,402
3	नाहन	72,653	7,743	5,891	588	96	293	65	9,339	1,673	17,963	7,725	25,688
4	पांवटा साहिब	1,69,682	15,240	3,834	1,364	250	729	96	23,516	3,743	40,849	7,923	48,772
5	शिलाई	60,229	12,254	5,960	204	121	107	23	2,460	832	15,025	6,936	21,961
6	संगड़ाह	70,410	14,010	9,895	640	550	171	92	2,371	799	17,192	11,336	28,528
ग्रामीण योग		4,72,690	71,329	44,345	4,059	1,692	1,550	398	43,447	8,998	1,20,385	55,433	1,75,818
शहरी योग		57165	254	64	166	36	629	100	13518	3321	14567	3521	18088
जिला सिरमौर		5,29,855	71,583	44,409	4,225	1,728	2,179	498	56,965	12,319	1,34,952	58,954	1,93,906

तालिका-9
खण्ड-वार सीमान्त कर्मकारों का वर्गीकरण, जिला सिरमौर (जनगणना-2011)

क्र० सं०	विकास खण्ड का नाम	कुल जनसंख्या जनगणना-2011	सीमान्त कर्मकारों का वर्गीकरण								योग		
			कृषक		कृषि मजदूर		घरेलू उद्योग		अन्य		पुरुष	स्त्री	योग
			पुरुष	स्त्री	पुरुष	स्त्री	पुरुष	स्त्री	पुरुष	स्त्री			
1	2	3	4	5	6	7	8	9	10	11	12	13	14
1	पच्छाद	53,800	2,904	4,745	115	169	45	48	529	330	3,593	5,292	8,885
2	राजगढ़	45,916	2,954	4,642	134	113	23	30	271	275	3,382	5,060	8,442
3	नाहन	72,653	2,462	4,551	538	136	67	294	1,828	327	4,895	5,308	10,203
4	पांवटा साहिब	1,69,682	4,790	13,696	1,241	925	209	105	3,389	1,633	9,629	16,359	25,988
5	शिलाई	60,229	5,253	9,224	97	79	37	29	582	283	5,969	9,615	15,584
6	संगड़ाह	70,410	4,304	7,335	358	804	641	1,053	522	326	5,825	9,518	15,343
ग्रामीण योग		4,72,690	22,667	44,193	2,483	2,226	1,022	1,559	7,121	3,174	33,293	51,152	84,445
शहरी योग		57165	48	58	49	19	31	24	1,026	477	1,154	578	1,732
जिला सिरमौर		5,29,855	22,715	44,251	2,532	2,245	1,053	1,583	8,147	3,651	34,447	51,730	86,177

स्रोत:- जनगणना-2011

तालिका 10
अकर्मकारों की कुल जनसंख्या से प्रतिशतता, जिला सिरमौर (जनगणना-2011)

क्र० सं०	विकास खण्ड का नाम	कुल जनसंख्या जनगणना-2011			अकर्मकारों की संख्या			कुल जनसंख्या से प्रतिशतता		
		कुल	पुरुष	स्त्री	कुल	पुरुष	स्त्री	कुल	पुरुष	स्त्री
1	2	3	4	5	6	7	8	9	10	11
1	पच्छाद	53,800	27,912	25,888	18,448	8,708	9,740	34.29	31.20	37.62
2	राजगढ़	45,916	23,599	22,317	13,072	6,472	6,600	28.47	27.42	29.57
3	नाहन	72,653	37,722	34,931	36,762	14,864	21,898	50.60	39.40	62.69
4	पांवटा साहिब	1,69,682	89,150	80,532	94,922	38,672	56,250	55.94	43.38	69.85
5	शिलाई	60,229	31,841	28,388	22,684	10,847	11,837	37.66	34.07	41.70
6	संगड़ाह	70,410	35,951	34,459	26,539	12,934	13,605	37.69	35.98	39.48
ग्रामीण योग		4,72,690	2,46,175	2,26,515	2,12,427	92,497	1,19,930	44.94	37.57	52.95
शहरी योग		57165	30,114	27,051	37,345	14,393	22,952	65.33	47.80	84.85
जिला सिरमौर		5,29,855	2,76,289	2,53,566	2,49,772	1,06,890	1,42,882	47.14	38.69	56.35

स्रोत:- जनगणना-2011

तालिका-11
खण्ड-वार परिवारों व गावों की संख्या, जिला सिरमौर (जनगणना-2011)

क्र० सं०	विकास खण्ड का नाम	कुल जनसंख्या जनगणना-2011	परिवारों की संख्या	गावों की संख्या		
				आवासीय	गैर-आवासीय	कुल
1	2	3	4	5	6	7
1	पच्छाद	53,800	10,549	262	1	263
2	राजगढ़	45,916	9,025	140	0	140
3	नाहन	72,653	14,313	209	1	210
4	पांवटा साहिब	1,69,682	31,460	186	5	191
5	शिलाई	60,229	8,173	50	0	50
6	संगड़ाह	70,410	11,567	121	1	122
ग्रामीण योग		4,72,690	85,087	968	8	976
शहरी योग		57,165	13,121	0	0	0
जिला सिरमौर		5,29,855	98,208	968	8	976

स्रोत:- जनगणना-2011

तालिका-12

प्रति पशुपालन संस्थान के अन्तर्गत क्षेत्र में पशुओं की संख्या, जिला सिरमौर वर्ष 2024-25

क्र० सं०	विकास खण्ड का नाम	कुत्तों व कुक्कट धन को मिलाकर पशु गणना-2019	31.03.2025 के अनुसार पशुपालन संस्थाओं की संख्या			प्रति पशु संस्थान के अन्तर्गत क्षेत्र के पशुओं की संख्या
			पशु चिकित्सालय/वेटनरी पौलिक्लीनिक	पशु औषधालय, कृत्रिम गर्भाधान केन्द्र व अन्य पशु चिकित्सा संस्थान आदि	कुल	
1	2	3	4	5	6	7
1	पच्छाद	71,078	5	25	30	2369
2	राजगढ़	73,782	4	28	32	2306
3	नाहन	93,996	5	28	33	2848
4	पांवटा साहिब	96,323	7	45	52	1852
5	त्रिलोखार					
6	शिलाई	67,077	3	38	41	1636
7	संगड़ाह	75,289	6	47	53	1421
ग्रामीण योग		4,77,545	30	211	241	1982
शहरी योग		0	3	2	5	0
जिला सिरमौर		4,77,545	33	213	246	1941

इसमें शहरी क्षेत्र भी सम्मिलित है ।

स्रोत:- उप निदेशक, पशु स्वास्थ्य/प्रजनन जिला सिरमौर स्थित नाहन ।

तालिका-13

विद्युतीकृत गांवों की आवासीय गांवों से प्रतिशतता, जिला सिरमौर (वर्ष 2024-25)

क्र० सं०	विकास खण्ड का नाम	आवासीय गांवों की संख्या जनगणना-2011	विद्युतीकृत गांवों की संख्या	आवासीय गांवों से विद्युतीकृत गांवों की प्रतिशतता
1	2	3	4	5
1	पच्छाद	262	262	100
2	राजगढ़	140	140	100
3	नाहन	209	209	100
4	पांवटा साहिब	185	185	100
5	त्रिलोखार			
6	शिलाई	51	51	100
7	संगड़ाह	121	121	100
योग		968	968	100
जिला सिरमौर		968	968	100

स्रोत:- अधीक्षण अभियन्ता, हि० प्र० विद्युत बोर्ड, जिला सिरमौर स्थित नाहन ।

तालिका-14

पीने के पानी की सुविधा वाले गांवों की कुल आवासीय गांवों से प्रतिशतता, जिला सिरमौर (वर्ष 2024-25)

क्र० सं०	विकास खण्ड का नाम	आवासीय गांवों की संख्या जनगणना-2011	पीने के पानी की सुविधा वाले गांवों की संख्या	कालम न० 4 की कालम न० 3 से प्रतिशतता
1	2	3	4	5
1	पच्छाद	262	262	100
2	राजगढ़	140	140	100
3	नाहन	209	209	100
4	पांवटा साहिब	185	185	100
5	त्रिलोर्धार			
6	शिलाई	51	51	100
7	संगड़ाह	121	121	100
योग		968	968	100
जिला सिरमौर		968	968	100

स्रोत:- अधीक्षण अभियन्ता, सिंचाई एवं जन स्वास्थ्य वृत्त, जिला सिरमौर स्थित नाहन ।

तालिका-15

स्वास्थ्य संस्थाओं की संख्या ऐलोपैथिक तथा प्रति संस्थान जनसंख्या, जिला सिरमौर (वर्ष 2024-25)

क्र० सं०	विकास खण्ड का नाम	कुल जनसंख्या जनगणना- 2011	चिकित्सा संस्थानों की संख्या					प्रति संस्था के अन्तर्गत जनसंख्या
			नागरिक चिकित्सालय	पी०एच०सी० / सी०एच०सी०	औषधालय / ई० एस० आई० औषधालय	हैल्थ सब सैन्टर	कुल	
1	2	3	4	5	6	7	8	9
1	पच्छाद	53,800	1	9	-	24	34	1582
2	राजगढ़	45,916	-	5	-	13	18	2551
3	नाहन	72,653	-	8	-	29	37	1964
4	पांवटा साहिब	1,69,682	-	15	-	43	58	2926
5	त्रिलोखार		-	-	-	-	-	-
5	शिलाई	60,229	1	9	-	16	26	2317
6	संगड़ाह	70,410	1	13	-	25	39	1805
ग्रामीण योग		4,72,690	3	59	0	150	212	2230
शहरी योग		57,165	3	0	3	6	6	9528
जिला सिरमौर		5,29,855	6	59	3	156	218	2431

* डा० यशवन्त सिंह परमार आयुर्विज्ञान महा-विद्यालय नाहन भी इसमें सम्मिलित हैं।

स्रोत:- मुख्य चिकित्सा अधिकारी, जिला सिरमौर स्थित नाहन ।

तालिका-16
आयुर्वेदिक संस्थाओं की संख्या तथा प्रति संस्थान जनसंख्या, जिला सिरमौर (वर्ष 2024-25)

क्र० सं०	विकास खण्ड का नाम	कुल जनसंख्या जनगणना-2011	आयुर्वेदिक संस्थाओं की संख्या			प्रति संस्था के अन्तर्गत जनसंख्या
			चिकित्सालय	औषधालय	कुल	
1	2	3	4	5	6	7
1	पच्छाद	53,800	-	6	6	8,967
2	राजगढ़	45,916	-	11	11	4,174
3	नाहन	72,653	-	15	15	4,844
4	पांवटा साहिब	1,69,682	-	22	22	7,713
5	त्रिलोखार					
6	शिलाई	60,229	-	12	12	5,019
7	संगड़ाह	70,410	-	19	19	3,706
ग्रामीण योग		4,72,690	0	85	85	5,561
शहरी योग		57,165	2	2	4	14,291
जिला सिरमौर		5,29,855	2	87	89	5,953

*इसमें होम्योपैथिक औषधालय भी सम्मिलित है ।

स्रोत:- जिला आयुष अधिकारी, जिला सिरमौर स्थित नाहन ।

तालिका-17

प्रति हजार जनसंख्या पर प्राथमिक विद्यालयों की संख्या, जिला सिरमौर वर्ष 2024-25 (केवल सरकारी)

क्र० सं०	विकास खण्ड का नाम	कुल जनसंख्या जनगणना-2011	प्राथमिक विद्यालय	प्रति हजार जनसंख्या पर प्राथमिक विद्यालय संख्या
1	2	3	4	5
1	पच्छाद	53,800	138	2.57
2	राजगढ़	45,916	110	2.40
3	नाहन	72,653	161	2.22
4	पांवटा साहिब	1,69,682	253	1.49
5	त्रिलोरधार			
6	शिलाई	60,229	140	2.32
7	संगड़ाह	70,410	195	2.77
ग्रामीण योग		4,72,690	997	2.11
शहरी योग		57,165	16	0.28
जिला सिरमौर		5,29,855	1013	1.91

स्रोत:- उप-निदेशक, प्रारम्भिक शिक्षा, जिला सिरमौर स्थित नाहन ।

तालिका-18

प्रति हजार जनसंख्या पर माध्यमिक विद्यालयों की संख्या, जिला सिरमौर वर्ष 2024-25(केवल सरकारी)

क्र० सं०	विकास खण्ड का नाम	कुल जनसंख्या जनगणना-2011	राजकीय माध्यमिक विद्यालयों की संख्या	प्रति हजार जनसंख्या पर माध्यमिक विद्यालयों की संख्या
1	2	3	4	5
1	पच्छाद	53,800	33	0.61
2	राजगढ़	45,916	30	0.65
3	नाहन	72,653	27	0.37
4	पांवटा साहिब	1,69,682	37	0.22
5	त्रिलोरधार			
6	शिलाई	60,229	20	0.33
7	संगड़ाह	70,410	29	0.41
ग्रामीण योग		4,72,690	176	0.37
शहरी योग		57,165	1	0.02
जिला सिरमौर		5,29,855	177	0.33

स्रोत:- उप-निदेशक, प्रारम्भिक शिक्षा, जिला सिरमौर स्थित नाहन ।

तालिका-19

प्रति हजार जनसंख्या पर उच्च विद्यालयों की संख्या, जिला सिरमौर वर्ष 2024-25(केवल सरकारी)

क्र० सं०	विकास खण्ड का नाम	कुल जनसंख्या जनगणना-2011	राजकीय उच्च विद्यालयों की संख्या	प्रति हजार जनसंख्या पर उच्च विद्यालयों की संख्या
1	2	3	4	5
1	पच्छाद	53,800	12	0.22
2	राजगढ़	45,916	10	0.22
3	नाहन	72,653	14	0.19
4	पांवटा साहिब	1,69,682	23	0.14
5	त्रिलोखधर			
6	शिलाई	60,229	12	0.20
7	संगड़ाह	70,410	19	0.27
ग्रामीण योग		4,72,690	90	0.19
शहरी योग		57,165	1	0.02
जिला सिरमौर		5,29,855	91	0.17

स्रोत:- उप-निर्देशक, उच्च शिक्षा, जिला सिरमौर स्थित नाहन ।

तालिका-20

प्रति हजार जनसंख्या पर वरिष्ठ माध्यमिक विद्यालयों की संख्या, जिला सिरमौर वर्ष 2024-25 (केवल सरकारी)

क्र० सं०	विकास खण्ड का नाम	कुल जनसंख्या जनगणना-2011	राजकीय वरिष्ठ माध्यमिक विद्यालयों की संख्या	प्रति हजार जनसंख्या पर वरिष्ठ माध्यमिक विद्यालयों की संख्या
1	2	3	4	5
1	पच्छाद	53,800	22	0.41
2	राजगढ़	45,916	27	0.59
3	नाहन	72,653	24	0.33
4	पांवटा साहिब	1,69,682	45	0.27
5	त्रिलोखार			
6	शिलाई	60,229	21	0.35
7	संगड़ाह	70,410	31	0.44
ग्रामीण योग		4,72,690	170	0.36
शहरी योग		57,165	5	0.09
जिला सिरमौर		5,29,855	175	0.33

स्रोत:- उप-निर्देशक, उच्च शिक्षा, जिला सिरमौर स्थित नाहन ।

तालिका-21
वाणिज्य बैंकों की संख्या तथा प्रति बैंक जनसंख्या, जिला सिरमौर (वर्ष 2024-25)

क्र० सं०	विकास खण्ड का नाम	कुल जनसंख्या जनगणना-2011	31.3.2025 के अनुसार वाणिज्य बैंकों की संख्या	प्रति बैंक जनसंख्या
1	2	3	4	5
1	पच्छाद	53,800	13	4138
2	राजगढ़	45,916	10	4592
3	नाहन	72,653	25	2906
4	पांवटा साहिब	1,69,682	37	4586
5	त्रिलोखार			
6	शिलाई	60,229	10	6023
7	संगड़ाह	70,410	20	3521
ग्रामीण योग		4,72,690	115	4010
शहरी योग		57,165	40	1429
जिला सिरमौर		5,29,855	155	3418

स्रोत:- अग्रणी बैंक अधिकारी, जिला सिरमौर स्थित नाहन ।

तालिका-22
उठाऊ सिंचाई योजनाओं की संख्या, जिला सिरमौर (वर्ष 2024-25)

क्र० सं०	विकास खण्ड का नाम	उठाऊ सिंचाई योजनाओं की संख्या			योजनाओं के अन्तर्गत सिंचित एरिया हैक्टेयर		
		फलो	लिफ्ट	कुल	फलो	लिफ्ट	कुल
1	2	3	4	5	6	7	8
1	पच्छाद	9	2	11	153.28	100	253.28
2	राजगढ़	33	24	57	702.69	1028.62	1731.31
3	नाहन	11	31	42	142.20	790.66	732.86
4	पांवटा साहिब	24	56	80	4685.91	2887.25	7573.16
5	त्रिलोखार	30	5	35	714.69	225.89	940.58
6	शिलाई	19	2	21	272.67	91.49	364.16
7	संगड़ाह	23	8	31	540.87	424.91	965.78
योग		149	128	277	7212.31	5548.82	12761.13

स्रोत:- अधीक्षण अभियन्ता, जल शक्ति विभाग स्थित नाहन ।

तालिका-23

सहकारी सभाओं की संख्या एवं प्रति सहकारी सभा जनसंख्या, जिला सिरमौर (वर्ष 2024-25)

क्र० सं०	विकास खण्ड का नाम	कुल जनसंख्या जनगणना-2011	सहकारी सभाओं की संख्या	प्रति सहकारी सभा जनसंख्या
1	2	3	4	5
1	पच्छाद	53,800	46	1170
2	राजगढ़	45,916	32	1435
3	नाहन	72,653	50	1453
4	पांवटा साहिब	1,69,682	71	2390
5	त्रिलोर्धार			
6	शिलाई	60,229	13	4633
7	संगड़ाह	70,410	50	1408
ग्रामीण योग		4,72,690	262	1804
शहरी योग		57,165	52	1099
जिला सिरमौर		5,29,855	314	1687

स्त्रोत:- सहायक पंजीयक सहकारी सभायें, जिला सिरमौर स्थित नाहन ।

तालिका-24

उचित मूल्य की दुकानों की संख्या एवं प्रति उचित मूल्य दुकान जनसंख्या, जिला सिरमौर (वर्ष 2024-25)

क्र० सं०	विकास खण्ड का नाम	कुल जनसंख्या जनगणना-2011	उचित मूल्य की दुकानों की संख्या	प्रति दुकान जनसंख्या
1	2	3	4	5
1	पच्छाद	53,800	42	1281
2	राजगढ़	45,916	47	977
3	नाहन	72,653	53	1371
4	पांवटा साहिब	1,69,682	105	1616
5	त्रिलोखार			
6	शिलाई	60,229	44	1369
7	संगड़ाह	70,410	62	1136
ग्रामीण योग		4,72,690	353	1339
शहरी योग		57,165	26	2199
जिला सिरमौर		5,29,855	379	1398

स्रोत:- जिला नियन्त्रक, खाद्य नागरिक एवं उपभोक्ता मामले, जिला सिरमौर स्थित नाहन ।

तालिका-25
डाकघरों की संख्या एवं प्रति डाकघर जनसंख्या, जिला सिरमौर (वर्ष 2024-25)

क्र० सं०	विकास खण्ड का नाम	कुल जनसंख्या जनगणना-2011	31.3.2025 अनुसार डाकघरों की संख्या	प्रति डाकघर जनसंख्या
1	2	3	4	5
1	पच्छाद	53,800	27	1993
2	राजगढ़	45,916	20	2296
3	नाहन	72,653	19	3824
4	पांवटा साहिब	1,69,682	40	4242
5	त्रिलोखार			
6	शिलाई	60,229	20	3011
7	संगड़ाह	70,410	39	1805
ग्रामीण योग		4,72,690	165	2865
जिला सिरमौर		5,29,855	170	3117

स्रोत:- अधीक्षक, डाकघर सपरुन, सोलन मण्डल, सोलन ।

तालिका-26

पंचायतों की संख्या एवं प्रति पंचायत जनसंख्या, जिला सिरमौर (वर्ष 2024-25)

क्र० सं०	विकास खण्ड का नाम	कुल जनसंख्या (जनगणना-2011)	31.03.2025 को पंचायतों की संख्या	प्रति पंचायत जनसंख्या
1	2	3	4	5
1	पच्छाद	53,800	34	1582
2	राजगढ़	45,916	33	1391
3	नाहन	72,653	35	2076
4	पांवटा साहिब	1,69,682	78	2175
5	त्रिलोखार			
6	शिलाई	60,229	35	1721
7	संगड़ाह	70,410	44	1600
योग		4,72,690	259	1825

स्रोत:- जिला पंचायत अधिकारी, जिला सिरमौर स्थित नाहन ।

तालिका 27

पिछड़ी पंचायतों की संख्या एवं प्रति पिछड़ी पंचायत जनसंख्या, जिला सिरमौर (वर्ष 2024-25)

क्र० सं०	विकास खण्ड का नाम	कुल जनसंख्या जनगणना-2011	पंचायत का नाम	31.03.2025 को गावों की संख्या	कुल जनसंख्या (जनगणना-2011)		
					कुल	पुरुष	स्त्री
1	2	3	4	5	6	7	8
1.	नाहन	72,653					
2.	राजगढ़	45,916					
3.	पच्छाद	53,800					
4.	पांवटा साहिब	1,69,682	1. भरोग बनेड़ी	5	1420	726	694
5	त्रिलोखार		2. भनेट हलद्वारी	5	1370	696	674
			3. सखोली	2	1789	961	828
			4. कांटी मषवा	2	1747	882	865
			5. कोरगा	2	1199	623	576
			6. कथवाड	4	1653	859	794
			7. ठौठा जाखल	2	1543	812	731
			8. पल्हौरी	1	1853	954	899
			उप योग:-	23	12574	6,513	6,061
6.	शिलाई	60,229	1. कोटा पाव	3	2367	1,255	1,112
			2. जरवा जुनेली	3	3149	1,660	1,489
			2.1 डाहार				
			3. हलां	1	1340	720	620
			4. नाया पन्जौर	2	1515	808	707
			उप योग:-	9	8371	4,443	3,928

पिछड़ी पंचायतों की संख्या एवं प्रति पिछड़ी पंचायत जनसंख्या, जिला सिरमौर (वर्ष 2024-25)

क्र० सं०	विकास खण्ड का नाम	कुल जनसंख्या जनगणना-2011	पंचायत का नाम	31.03.2024 को गावों की संख्या	कुल जनसंख्या (जनगणना-2011)		
					कुल	पुरुष	स्त्री
1	2	3	4	5	6	7	8
7.	संगड़ाह	70,410	1. कोटी धिमान	3	2608	1,390	1,218
			1.2 छोड भोगर				
			2. खूड द्राबिल	2	1637	837	800
			3. बडोल	2	1659	845	814
			4. भलोना	2	1413	768	645
			5. सांगना	2	1917	1,028	889
			6. सताहन	4	1458	761	697
			7. लाना चेता	6	2166	1,136	1,030
			8. भुटली मानल	4	1068	541	527
			9. सेर तन्दुला	7	1513	776	737
			10. शामरा	3	1182	591	591
			11. गवाही	3	1070	515	555
			12. भराड़ी	3	2324	1,209	1,115
			12.1 पुन्नर धार				
			13. गहल	2	1525	797	728
			14. भजौन्द	5	1739	880	859
			उप योग:-	48	23279	12,074	11,205
	कुल योग	4,72,690	29	80	44224	23,030	21,194

स्रोत:- जिला योजना अधिकारी, सिरमौर स्थित नाहन

टिप्पणी:- क्रम संख्या 2.1 (विकास खण्ड षिलाई) और क्रम संख्या 1.2 और 12.1(विकास खण्ड संगड़ाह) नई पंचायते बनी है ।

