

हिमाचल प्रदेश सरकार
अर्थ एवं सांख्यिकीय विभाग



विकास खण्ड सूचकांक

ज़िला किन्नौर

2024-25

जिला सांख्यिकीय कार्यालय किन्नौर स्थित रिकांगपिओ हिमाचल प्रदेश।

प्राक्कथन

सम व सन्तुलित योजनाबद्ध विकास के लिए योजना का विकेन्द्रीयकरण होने के कारण खण्ड स्तरीय योजनाओं का महत्व बहुत बढ़ गया है। इन योजनाओं के निर्माण व कार्यान्वयन के लिए निम्नतम इकाई से सम्बन्धित महत्वपूर्ण सांख्यिकी का उपलब्ध होना आवश्यक है। इसी उद्देश्य की पूर्ति के लिए इस संकलन में विकास खण्ड सम्बन्धी विभिन्न आंकड़ों को प्रस्तुत करने का प्रयास किया गया है। आशा है कि ये आंकड़े विकास खण्ड से सम्बन्धित सांख्यिकी की आवश्यकताओं को पूरा करने में उपयोगी सिद्ध होंगे। इन आंकड़ों को उपलब्ध करवाने में किन्नौर जिले के सभी सम्बन्धित अधिकारियों द्वारा दिए गए सहयोग के लिए मैं उनका धन्यवादी हूँ। यह प्रकाशन जिला सांख्यिकीय कार्यालय, किन्नौर में तैयार किया गया है। इसके लिए जिला सांख्यिकीय अधिकारी एवं कर्मचारी प्रशंसा के पात्र हैं।

डा० विनोद राणा,
आर्थिक सलाहकार,
हिमाचल प्रदेश सरकार,
शिमला-171009

○ जिला किन्नौर का मानचित्र ○

(पैमाने पर आधारित नहीं)



अभिस्वीकृति



विजेन्द्र सिंह मेहता,
अनुसंधान अधिकारी,
जिला सांख्यिकीय कार्यालय,
किन्नौर स्थित रिकांगपिओ।

सम्पूर्ण देखरेख एवं मार्गदर्शन

गुलवंशी, सांख्यिकीय सहायक,
(वाह्या श्रमशक्ति)
जिला सांख्यिकीय कार्यालय,
किन्नौर स्थित रिकांगपिओ।

संवीक्षा, सकलन एवं प्रविष्टि कार्य सूचना सग्रहण ।

---*****---

☺ प्रयोग हुए चिन्ह ☺

.. = उपलब्ध नहीं

--= शून्य

अ0=अनंतिम

विकास खण्ड सूचकांक-2024-25

परिचय:-

जिला किन्नौर पश्चिम हिमालय में हिमाचल प्रदेश का उत्तरपूर्वी सीमावर्ती एवं जनजातीय जिला है। इसका क्षेत्रफल 6,401 वर्ग किलो मीटर है। इस जिले के पूर्व में तिब्बत, दक्षिण में उत्तरांचल का उत्तरकाशी क्षेत्र व जिला शिमला की रोहडू तहसील, दक्षिण पश्चिम में जिला शिमला तथा उत्तर पश्चिम में जिला कुल्लू का कुछ भाग तथा उत्तर में लाहौल स्पीति के काजा उपमण्डल की सीमाएं स्पर्श करती है। जिला किन्नौर उत्तरी अक्षांश पर 31°-05'-55" से 32°-05'-20" तथा पूर्वी अक्षांश पर 77°-45'-00" से 79°-00'-50" के मध्य फैला हुआ है। जिला में 3 प्रशासनिक उप-मण्डल, 5 तहसीलें व 2 उप-तहसील है। जिला में शहरी अथवा नगरीय क्षेत्र न होने के कारण जिला का समस्त क्षेत्र ग्रामीण क्षेत्र के अंतर्गत आता है। ग्रामीण विकास को गति देने के लिए सम्पूर्ण ग्रामीण क्षेत्र को तीन सामुदायिक विकास खण्डों में बांटा गया है।

1. विकास खण्ड निचार:-

विकास खण्ड का मुख्यालय राष्ट्रीय राजमार्ग-22 पर भावानगर में स्थित है जहां उपमण्डलाधिकारी (ना०) कार्यालय स्थित होने के साथ-साथ तहसील, लोक निर्माण विभाग मण्डल, बाल विकास परियोजना सहित अन्य कार्यालय भी स्थित है। विकास खण्ड निचार व तहसील तथा उपमण्डल की सीमाएं व क्षेत्र समान है। विकास खण्ड में 22 ग्राम पंचायतें हैं। विकास खण्ड की रुपी घाटी अभी तक सड़क सुविधा से वंचित है।

विकास खण्ड की जनसंख्या वर्ष 2001 में 26,630 थी जो वर्ष 2011 में बढ़कर 27,683 हो गई जिसमें 15,463 पुरुष व 12,220 महिलाएं हैं। विकास खण्ड में लिंग अनुपात (Sex Ratio) 790 है। जनगणना वर्ष 2001 के अनुसार साक्षरता दर 76.17 थी जो वर्ष 2011 में बढ़कर 79.59 प्रतिशत हो गई।

2. विकास खण्ड कल्पा:—

विकास खण्ड का मुख्यालय जिला मुख्यालय रिकांगपिओ में ही स्थित है विकास खण्ड का क्षेत्र 2 तहसीलों क्रमशः कल्पा व सांगला में पड़ता है। विकास खण्ड में 24 ग्राम पंचायतें हैं। विकास खण्ड की जनसंख्या 2001 में 29,361 थी जो कि जनगणना-2011 में बढ़कर 33,232 हो गई जिनमें 18,312 पुरुष व 14,920 महिलाएं हैं। विकास खण्ड में लिंग अनुपात (Sex Ratio) 815 है। साक्षरता दर 2001 में 77.95 थी जो कि 2011 में बढ़कर 81.30 हो गई है। साक्षरता की दृष्टि से अन्य विकास खण्डों में इसका स्थान प्रथम है। विकास खण्ड की सांगला घाटी अपनी अलौकिक सुंदरता के लिए विश्व प्रसिद्ध है।

3. विकास खण्ड पूह:—

विकास खण्ड का मुख्यालय पूह में ही स्थित है। विकास खण्ड में 2 तहसीलें—मूरंग व पूह तथा उप-तहसील हंगरंग का क्षेत्र पड़ता है। क्षेत्रफल की दृष्टि से यह अन्य विकास खण्डों से बड़ा है किन्तु जनसंख्या की दृष्टि से यह अन्य विकास खण्डों से निचले पायदान पर है। विकास खण्ड का अधिकांश क्षेत्र अति दुर्गम है। विकास खण्ड में 27 ग्राम पंचायतें हैं। विकास खण्ड की जनसंख्या 2001 में 22,343 थी जो कि जनगणना-2011 में बढ़कर 23,206 हो गई है जिनमें 12,474 पुरुष व 10,732 महिलाएं हैं। विकास खण्ड में लिंग अनुपात (Sex Ratio) 860 है। साक्षरता दर 2001 में 70.76 थी जो कि 2011 में बढ़कर 78.63 हो गई है। विकास खण्ड की पूर्वी व उत्तरी सीमा तिब्बत से स्पर्श करती है तथा अन्तराष्ट्रीय सीमाएं बनाती है। विकास खण्ड की तहसील हंगरंग में नाको झील अपनी सुंदरता के लिए प्रसिद्ध है। आलू, मटर व सेब के उत्पादन के लिए यहां का क्षेत्र उत्तम है व उत्पादन भी उच्च गुणवत्ता का होता है।

विकास खण्ड वार विभिन्न सूचनाओं/आंकड़ों को तालिकाओं में प्रदर्शित किया गया है।

विषय सूची

| तालिका | विवरण | पृष्ठ |
|--------|--|-------|
| 1. | खण्ड-वार क्षेत्र, जनसंख्या का घनत्व व लिंग अनुपात | 1-2 |
| 2. | खण्ड-वार साक्षर जनसंख्या तथा साक्षरता की प्रतिशतता | 3-4 |
| 3. | खण्ड-वार अनुसूचित जाति व अनुसूचित जनजाति जनसंख्या | 5-6 |
| 4. | अनुसूचित जाति के लोगों की कुल जनसंख्या से प्रतिशतता | 7 |
| 5. | अनुसूचित जन जाति के लोगों की कुल जनसंख्या से प्रतिशतता | 8 |
| 6. | कर्मकारों की कुल जनसंख्या से प्रतिशतता | 9-10 |
| 7. | कृषि कर्मकारों की कुल जनसंख्या से प्रतिशतता | 11 |
| 8. | अकृषक कर्मकारों की कुल जनसंख्या से प्रतिशतता | 12 |
| 9. | खण्ड-वार मुख्य कर्मकारों का वर्गीकरण | 13 |
| 10. | खण्ड-वार सीमान्त श्रमिकों का वर्गीकरण | 14 |
| 11. | अकर्मकारों की कुल जनसंख्या से प्रतिशतता | 15 |
| 12. | खण्ड-वार परिवारों व गांवों की संख्या | 16 |
| 13. | प्रति पशुपालन संस्था के अन्तर्गत क्षेत्र में पशुओं की संख्या | 17 |

| | | |
|-----|--|-------|
| 14. | विद्युतयुक्त गांवों की आवासीय गांवों से प्रतिशतता | 18 |
| 15. | पीने के पानी की सुविधा वाले गांवों की कुल आवासीय गांवों से प्रतिशतता | 19 |
| 16. | स्वास्थ्य संस्थाओं की संख्या ऐलोपैथिक तथा प्रति संस्था जनसंख्या | 20 |
| 17. | आयुर्वेदिक संस्थाओं की संख्या तथा प्रति संस्था जनसंख्या | 21 |
| 18. | प्रति हजार जनसंख्या पर प्राथमिक विद्यालयों की संख्या | 22 |
| 19. | प्रति हजार जनसंख्या पर माध्यमिक विद्यालयों की संख्या | 23 |
| 20. | प्रति हजार जनसंख्या पर उच्च विद्यालयों की संख्या | 24 |
| 21. | प्रति हजार जनसंख्या पर वरिष्ठ माध्यमिक विद्यालयों की संख्या | 25 |
| 22. | वाणिज्य बैंकों की संख्या तथा प्रति बैंक जनसंख्या | 26 |
| 23. | सिंचाई योजनाओं की संख्या | 27 |
| 24. | सहकारी सभाओं की संख्या एवं प्रति सहकारी सभा जनसंख्या | 28 |
| 25. | उचित मूल्य की दुकानों की संख्या एवं प्रति उचित मूल्य दुकान जनसंख्या | 29 |
| 26. | डाकघरों की संख्या एवं प्रति डाकघर जनसंख्या | 30 |
| 27. | पंचायतों की संख्या एवं प्रति पंचायत जनसंख्या | 31 |
| 28. | विकास खण्ड वार पंचायतों की संख्या एवं प्रति पंचायत जनसंख्या | 32-47 |

तालिका:1

► खण्ड वार क्षेत्र, जनसंख्या व जनसंख्या घनत्व, जिला किन्नौर जनगणना-2011


| क्र० सं० | विकास खण्ड का नाम | विकास खण्ड की कुल जनसंख्या जनगणना-2011 | | | विकास खण्ड का क्षेत्र | जनसंख्या घनत्व प्रति वर्ग कि०मी० | कुल जनसंख्या 0-6 आयु वर्ग | | | लिंग अनुपात स्त्रियां प्रति हजार पुरुष(लिंगानुपात) |
|--------------|-------------------|--|---------------|---------------|-----------------------|----------------------------------|---------------------------|--------------|--------------|--|
| | | कुल | पु० | स्त्री | | | कुल | पु० | स्त्री | |
| 1. | 2. | 3. | 4. | 5. | 6. | 7. | 8. | 9. | 10. | 11. |
| 1. | निचार | 27,683 | 15,463 | 12,220 | .. | .. | 2,951 | 1,520 | 1,431 | 790 |
| 2. | कल्पा | 33,232 | 18,312 | 14,920 | .. | .. | 3,183 | 1,595 | 1,588 | 815 |
| 3. | पूह | 23,206 | 12,474 | 10,732 | .. | .. | 2,112 | 1,085 | 1,027 | 860 |
| योग► | | 84,121 | 46,249 | 37,872 | 6,401* | 13 | 8,246 | 4,200 | 4,046 | 819 |
| जिला► | | 84,121 | 46,249 | 37,872 | 6,401* | 13 | 8,246 | 4,200 | 4,046 | 819 |

स्रोत:- जनगणना-2011

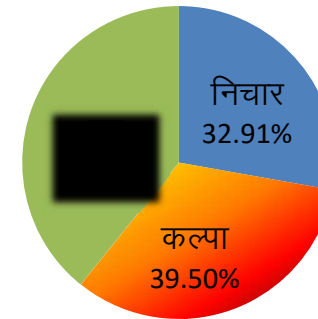
*भारतीय सर्वेक्षण विभागानुसार

विकास खण्ड वार जनसंख्या, जनगणना-2011

■ कुल जनसंख्या ■ पुरुष ■ महिलाएं

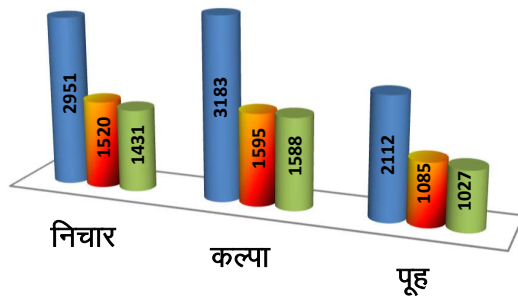


विकास खण्ड वार जनसंख्या प्रतिशतता, जनगणना-2011

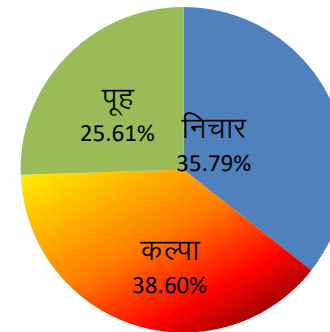


0-6 आयु वर्ग जनसंख्या, जनगणना-2011

■ 0-6 आयु वर्ग की जनसंख्या ■ पुरुष ■ स्त्री



विकास खण्ड वार 0-6 आयु वर्ग जनसंख्या प्रतिशतता, जनगणना-2011

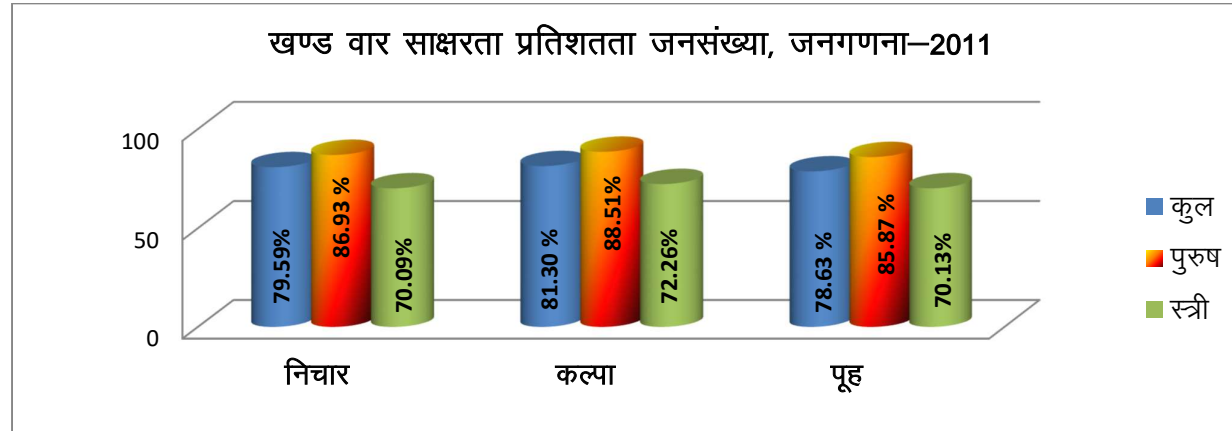
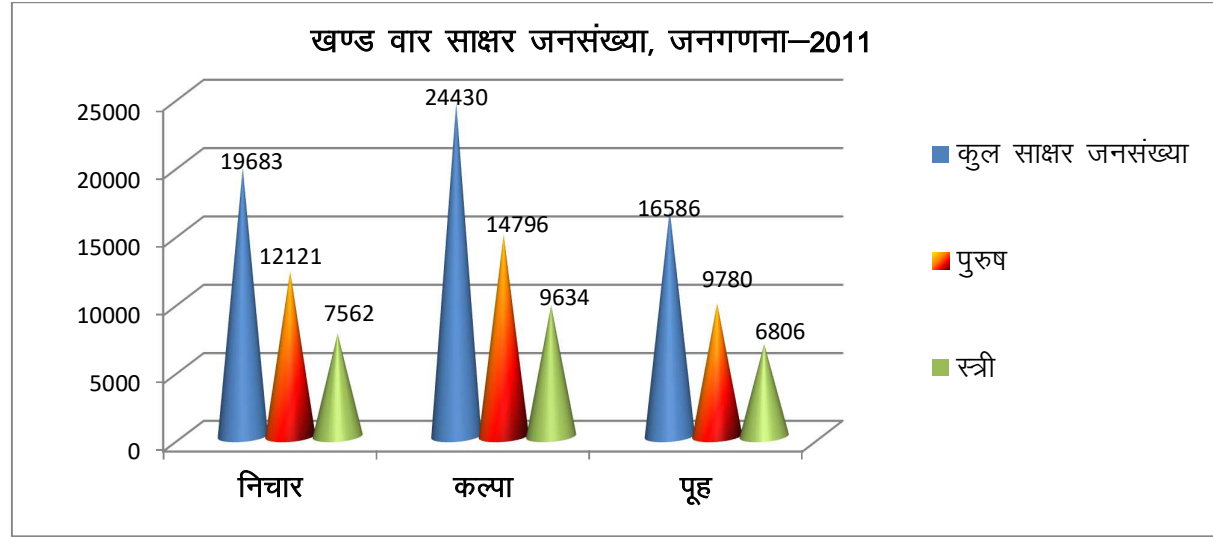


तालिका:2

► खण्ड-वार साक्षर जनसंख्या तथा साक्षरता की प्रतिशतता, जिला किन्नौर जनगणना-2011

| क्र० सं० | विकास खण्ड का नाम | कुल जनसंख्या 0-6 आयु वर्ग से ऊपर | | | साक्षर जनसंख्या | | | साक्षरता की प्रतिशतता | | |
|--------------|-------------------|-------------------------------------|---------------|---------------|-----------------|---------------|---------------|-----------------------|--------------|--------------|
| | | कुल | पु० | स्त्री | कुल | पु० | स्त्री | कुल | पु० | स्त्री |
| 1. | 2. | 3. | 4. | 5. | 6. | 7. | 8. | 9. | 10. | 11. |
| 1. | निचार | 24,732 | 13,943 | 10,789 | 19,683 | 12,121 | 7,562 | 79.59 | 86.93 | 70.09 |
| 2. | कल्पा | 30,049 | 16,717 | 13,332 | 24,430 | 14,796 | 9,634 | 81.30 | 88.51 | 72.26 |
| 3. | पूह | 21,094 | 11,389 | 9,705 | 16,586 | 9,780 | 6,806 | 78.63 | 85.87 | 70.13 |
| योग► | | 75,875 | 42,049 | 33,826 | 60,699 | 36,697 | 24,002 | 80.00 | 87.27 | 70.96 |
| जिला► | | 75,875 | 42,049 | 33,826 | 60,699 | 36,697 | 24,002 | 80.00 | 87.27 | 70.96 |

स्रोत:- जनगणना-2011

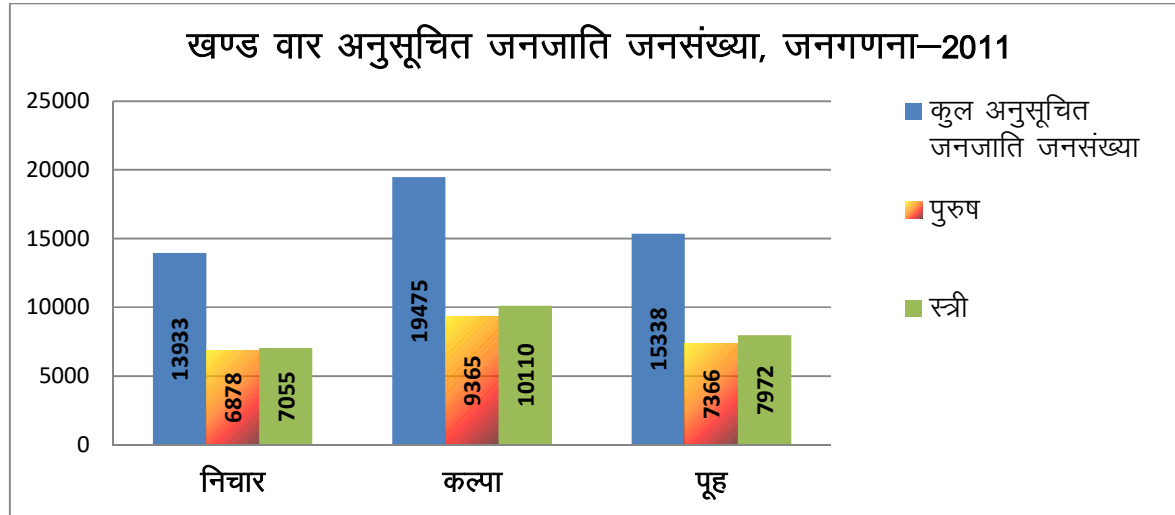
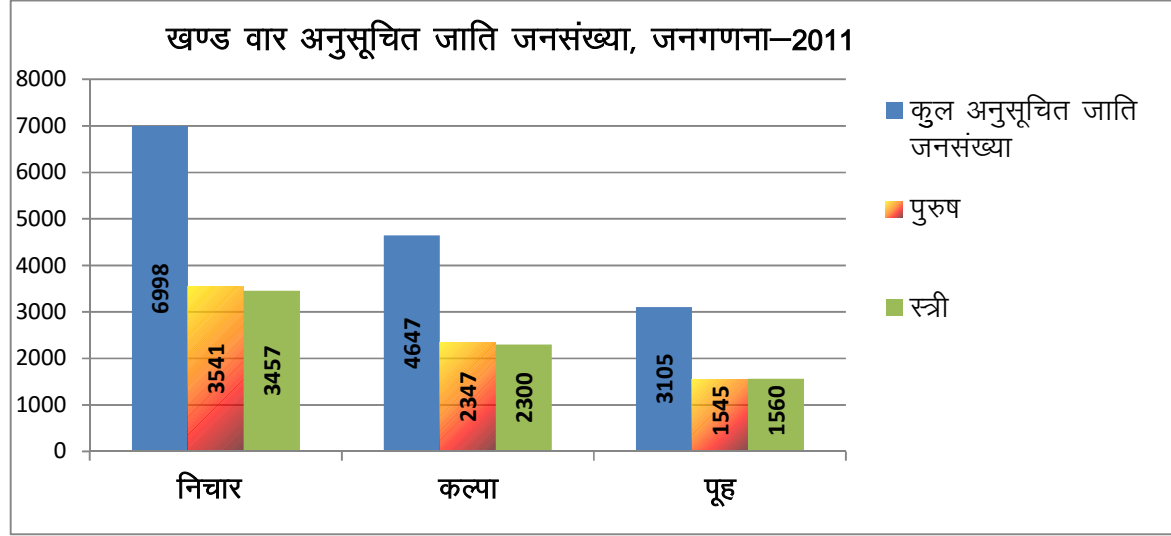


तालिका:3

► खण्ड-वार अनुसूचित जाति व अनुसूचित जनजाति जनसंख्या,जिला किन्नौर जनगणना-2011

| क्र० सं० | विकास खण्ड का नाम | अनुसूचित जाति जनसंख्या | | | अनुसूचित जनजाति जनसंख्या | | |
|---------------|-------------------|------------------------|--------------|--------------|--------------------------|---------------|---------------|
| | | योग | पुरुष | स्त्री | योग | पुरुष | स्त्री |
| 1. | 2. | 3. | 4. | 5. | 6. | 7. | 8. |
| 1. | निचार | 6,998 | 3,541 | 3,457 | 13,933 | 6,878 | 7,055 |
| 2. | कल्पा | 4,647 | 2,347 | 2,300 | 19,475 | 9,365 | 10,110 |
| 3. | पूह | 3,105 | 1,545 | 1,560 | 15,338 | 7,366 | 7,972 |
| योग► | | 14,750 | 7,433 | 7,317 | 48,746 | 23,609 | 25,137 |
| जिला ► | | 14,750 | 7,433 | 7,317 | 48,746 | 23,609 | 25,137 |

स्रोत:- जनगणना-2011



तालिका:4

▶ अनुसूचित जाति के लोगों की कुल जनसंख्या से प्रतिशतता, जिला किन्नौर जनगणना-2011

| क्र० सं० | विकास खण्ड का नाम | कुल जनसंख्या जनगणना-2011 | | | अनुसूचित जाति जनसंख्या | | | अनुसूचित जाति के लोगों की कुल जनसंख्या से प्रतिशतता | | |
|--------------|-------------------|--------------------------|---------------|---------------|------------------------|--------------|--------------|---|--------------|--------------|
| | | कुल | पु० | स्त्री | कुल | पु० | स्त्री | कुल | पु० | स्त्री |
| 1. | 2. | 3. | 4. | 5. | 6. | 7. | 8. | 9. | 10. | 11. |
| 1. | निचार | 27,683 | 15,463 | 12,220 | 6,998 | 3,541 | 3,457 | 25.28 | 22.90 | 28.29 |
| 2. | कल्पा | 33,232 | 18,312 | 14,920 | 4,647 | 2,347 | 2,300 | 13.98 | 12.82 | 15.42 |
| 3. | पूह | 23,206 | 12,474 | 10,732 | 3,105 | 1,545 | 1,560 | 13.38 | 12.39 | 14.54 |
| योग▶ | | 84,121 | 46,249 | 37,872 | 14,750 | 7,433 | 7,317 | 17.53 | 16.07 | 19.32 |
| जिला▶ | | 84,121 | 46,249 | 37,872 | 14,750 | 7,433 | 7,317 | 17.53 | 16.07 | 19.32 |

स्रोत:- जनगणना-2011

तालिका:5

▶ अनुसूचित जनजाति के लोगों की कुल जनसंख्या से प्रतिशतता, जिला किन्नौर जनगणना-2011

| क्र० सं० | विकास खण्ड का नाम | कुल जनसंख्या जनगणना-2011 | | | अनुसूचित जनजाति जनसंख्या | | | अनुसूचित जनजाति के लोगों की कुल जनसंख्या से प्रतिशतता | | |
|--------------|-------------------|--------------------------|---------------|---------------|--------------------------|---------------|---------------|---|--------------|--------------|
| | | कुल | पु० | स्त्री | कुल | पु० | स्त्री | कुल | पु० | स्त्री |
| 1. | 2. | 3. | 4. | 5. | 6. | 7. | 8. | 9. | 10. | 11. |
| 1. | निचार | 27,683 | 15,463 | 12,220 | 13,933 | 6,878 | 7,055 | 50.33 | 44.48 | 57.73 |
| 2. | कल्पा | 33,232 | 18,312 | 14,920 | 19,475 | 9,365 | 10,110 | 58.60 | 51.14 | 67.76 |
| 3. | पूह | 23,206 | 12,474 | 10,732 | 15,338 | 7,366 | 7,972 | 66.09 | 59.05 | 74.28 |
| योग▶ | | 84,121 | 46,249 | 37,872 | 48,746 | 23,609 | 25,137 | 57.95 | 51.05 | 66.37 |
| जिला▶ | | 84,121 | 46,249 | 37,872 | 48,746 | 23,609 | 25,137 | 57.95 | 51.05 | 66.37 |

स्रोत:- जनगणना-2011

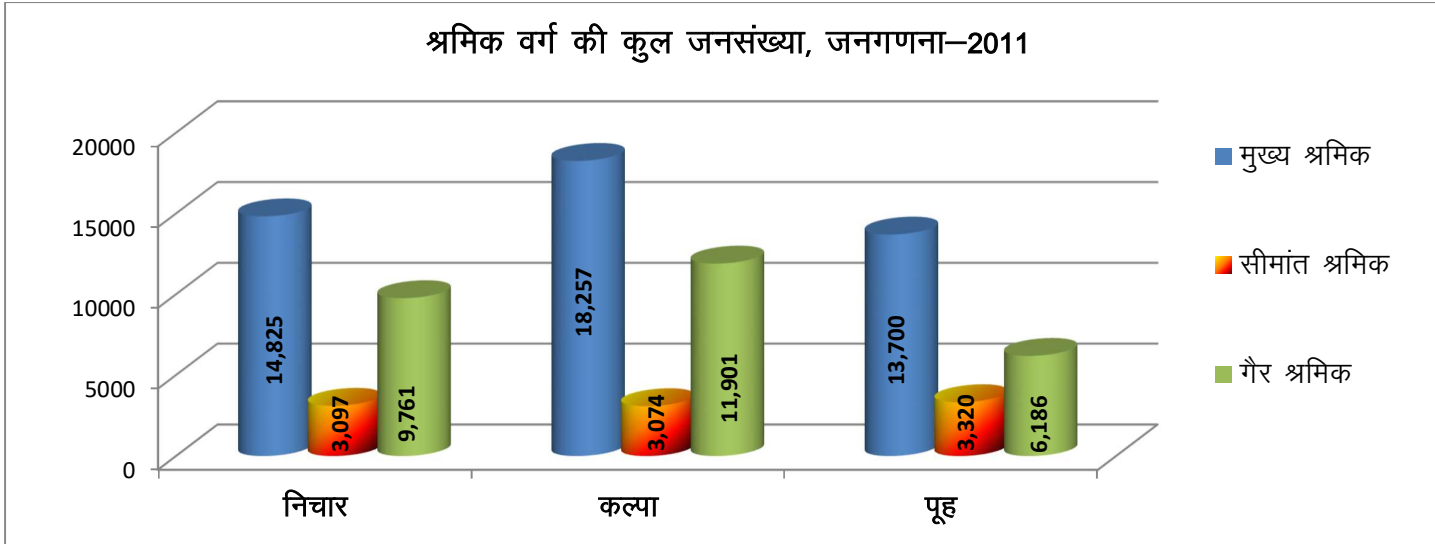
तालिका:6

► श्रमिक वर्ग की कुल जनसंख्या से प्रतिशतता, जिला किन्नौर जनगणना-2011

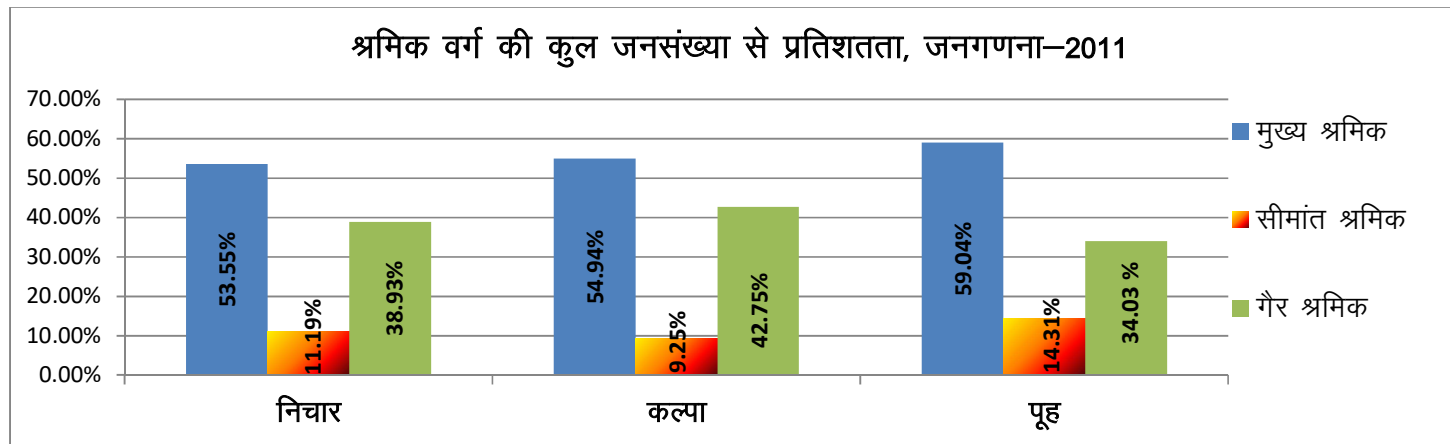
| क्र० सं० | विकास खण्ड का नाम | कुल जनसंख्या जनगणना-2011 | श्रमिकों की संख्या | | | कुल जनसंख्या से श्रमिकों की प्रतिशतता | | |
|--------------|-------------------|--------------------------|--------------------|----------------|---------------|---------------------------------------|----------------|--------------|
| | | | मुख्य श्रमिक | सीमान्त श्रमिक | योग | मुख्य श्रमिक | सीमान्त श्रमिक | योग |
| 1. | 2. | 3. | 4. | 5. | 6. | 7. | 8. | 9. |
| 1. | निचार | 27,683 | 14,825 | 3,097 | 17,922 | 53.55 | 11.19 | 64.74 |
| 2. | कल्पा | 33,232 | 18,257 | 3,074 | 21,331 | 54.94 | 9.25 | 64.19 |
| 3. | पूह | 23,206 | 13,700 | 3,320 | 17,020 | 59.04 | 14.31 | 73.34 |
| योग► | | 84,121 | 46,782 | 9,491 | 56,273 | 55.61 | 11.28 | 66.90 |
| जिला► | | 84,121 | 46,782 | 9,491 | 56,273 | 55.61 | 11.28 | 66.90 |

स्रोत:- जनगणना-2011

श्रमिक वर्ग की कुल जनसंख्या, जनगणना-2011



श्रमिक वर्ग की कुल जनसंख्या से प्रतिशतता, जनगणना-2011



तालिका:7

► मुख्य एवं कुल कृषि कर्मकारों की कुल जनसंख्या से प्रतिशतता, जिला किन्नौर जनगणना-2011

| क्र० सं० | विकास खण्ड का नाम | कुल जनसंख्या जनगणना-2011 | कृषक कर्मकार | | कृषक कर्मकार की कुल जनसंख्या से प्रतिशतता | |
|--------------|-------------------|--------------------------|-------------------------------|--|---|--------------|
| | | | मुख्य (कृषक+खेतीहरमजदूर) | कुल मुख्य+सीमान्त (कृषक+खेतीहरमजदूर) | मुख्य | कुल |
| 1. | 2. | 3. | 4. | 5. | 6. | 7. |
| 1. | निचार | 27,683 | 8,696 (8357+339) | 11,362 (8696+2666) | 31.41 | 41.04 |
| 2. | कल्पा | 33,232 | 9,881 (9187+694) | 12,237 (9881+2356) | 29.73 | 36.82 |
| 3. | पूह | 23,206 | 9,072 (8346+726) | 11,933 (9072+2861) | 39.09 | 51.42 |
| योग► | | 84,121 | 27,649 (25890+1759) | 35,532 (27649+7883) | 32.87 | 42.24 |
| जिला► | | 84,121 | 27,649 (25890+1759) | 35,532 (27649+7883) | 32.87 | 42.24 |

स्रोत:- जनगणना-2011

तालिका:8

► **मुख्य एवं कुल अकृषक (Non Agri.) कर्मकारों की कुल जनसंख्या से प्रतिशतता, जिला किन्नौर जनगणना-2011**

| क्र० सं० | विकास खण्ड का नाम | कुल जनसंख्या जनगणना-2011 | अकृषक(Non Agri.) कर्मकार | | अकृषक कर्मकार की कुल जनसंख्या से प्रतिशतता | |
|--------------|-------------------|--------------------------|------------------------------|---|--|--------------|
| | | | मुख्य (पा० उद्योग+अन्य) | कुल (मुख्य + सीमान्त) पा० उद्योग+अन्य | मुख्य | कुल |
| 1. | 2. | 3. | 4. | 5. | 6. | 7. |
| 1. | निचार | 27,683 | 6,129 (153+5976) | 6,560 (6129+431) | 22.14 | 23.70 |
| 2. | कल्पा | 33,232 | 8,376 (280+8096) | 9,094 (8376+718) | 25.20 | 27.37 |
| 3. | पूह | 23,206 | 4,628 (181+4447) | 5,087 (4628+459) | 19.94 | 21.92 |
| योग► | | 84,121 | 19,133 (614+18519) | 20,741 (19133+1608) | 22.74 | 24.66 |
| जिला► | | 84,121 | 19,133 (614+18519) | 20,741 (19133+1608) | 22.74 | 24.66 |

स्रोत:- जनगणना-2011

तालिका:9

► खण्ड-वार मुख्य श्रमिकों का वर्गीकरण, जिला किन्नौर जनगणना-2011

| क्र० सं० | विकास खण्ड का नाम | कुल जनसंख्या जनगणना -2011 | मुख्य श्रमिकों का वर्गीकरण | | | | | | | | कुल योग | | |
|--------------|-------------------|---------------------------|----------------------------|---------------|--------------|------------|--------------|------------|---------------|--------------|---------------|---------------|---------------|
| | | | कृषक | | कृषि मजदूर | | घरेलू उद्योग | | अन्य | | पु० | स्त्री | योग |
| | | | पु० | स्त्री | पु० | स्त्री | पु० | स्त्री | पु० | स्त्री | | | |
| 1. | 2. | 3. | 4. | 5. | 6. | 7. | 8. | 9. | 10. | 11. | 12. | 13. | 14. |
| 1. | निचार | 27,683 | 4,044 | 4,313 | 256 | 83 | 121 | 32 | 5,231 | 745 | 9,652 | 5,173 | 14,825 |
| 2. | कल्पा | 33,232 | 4,744 | 4,443 | 452 | 242 | 146 | 134 | 6,691 | 1,405 | 12,033 | 6,224 | 18,257 |
| 3. | पूह | 23,206 | 4,124 | 4,222 | 449 | 277 | 135 | 46 | 3,518 | 929 | 8,226 | 5,474 | 13,700 |
| योग► | | 84,121 | 12,912 | 12,978 | 1,157 | 602 | 402 | 212 | 15,440 | 3,079 | 29,911 | 16,871 | 46,782 |
| जिला► | | 84,121 | 12,912 | 12,978 | 1,157 | 602 | 402 | 212 | 15,440 | 3,079 | 29,911 | 16,871 | 46,782 |

स्रोत:- जनगणना-2011

तालिका: 10

► खण्ड-वार सीमान्त श्रमिकों का वर्गीकरण, जिला किन्नौर जनगणना-2011

| क्र० सं० | विकास खण्ड का नाम | कुल जनसंख्या जनगणना-2011 | सीमान्त श्रमिकों का वर्गीकरण | | | | | | | | | | |
|--------------|-------------------|--------------------------|------------------------------|--------------|------------|------------|--------------|------------|------------|------------|--------------------|--------------|--------------|
| | | | कृषक | | कृषि मजदूर | | घरेलू उद्योग | | अन्य | | कुल सीमान्त श्रमिक | | |
| | | | पु० | स्त्री | पु० | स्त्री | पु० | स्त्री | पु० | स्त्री | पु० | स्त्री | योग |
| 1. | 2. | 3. | 4. | 5. | 6. | 7. | 8. | 9. | 10. | 11. | 12. | 13. | 14. |
| 1. | निचार | 27,683 | 991 | 1,447 | 124 | 104 | 75 | 61 | 201 | 94 | 1,391 | 1,706 | 3,097 |
| 2. | कल्पा | 33,232 | 586 | 1,504 | 173 | 93 | 23 | 42 | 416 | 237 | 1,198 | 1,876 | 3,074 |
| 3. | पूह | 23,206 | 933 | 1,644 | 148 | 136 | 66 | 63 | 216 | 114 | 1,363 | 1,957 | 3,320 |
| योग► | | 84,121 | 2,510 | 4,595 | 445 | 333 | 164 | 166 | 833 | 445 | 3,952 | 5,539 | 9,491 |
| जिला► | | 84,121 | 2,510 | 4,595 | 445 | 333 | 164 | 166 | 833 | 445 | 3,952 | 5,539 | 9,491 |

स्रोत:- जनगणना-2011

तालिका: 11

► गैर कर्मकारों की कुल जनसंख्या से प्रतिशतता, जिला किन्नौर जनगणना-2011

| क्र० सं० | विकास खण्ड का नाम | कुल जनसंख्या जनगणना-2011 | | | गैर कर्मकारों की संख्या | | | कुल जनसंख्या से प्रतिशतता | | |
|--------------|-------------------|--------------------------|---------------|---------------|-------------------------|---------------|---------------|---------------------------|--------------|--------------|
| | | योग | पु० | स्त्री | योग | पु० | स्त्री | योग | पु० | स्त्री |
| 1. | 2. | 3. | 4. | 5. | 6. | 7. | 8. | 9. | 10. | 11. |
| 1. | निचार | 27,683 | 15,463 | 12,220 | 9,761 | 4,420 | 5,341 | 35.26 | 28.58 | 43.71 |
| 2. | कल्पा | 33,232 | 18,312 | 14,920 | 11,901 | 5,081 | 6,820 | 35.81 | 27.75 | 45.71 |
| 3. | पूह | 23,206 | 12,474 | 10,732 | 6,186 | 2,885 | 3,301 | 26.66 | 23.13 | 30.76 |
| योग► | | 84,121 | 46,249 | 37,872 | 27,848 | 12,386 | 15,462 | 33.10 | 26.78 | 40.83 |
| जिला► | | 84,121 | 46,249 | 37,872 | 27,848 | 12,386 | 15,462 | 33.10 | 26.78 | 40.83 |

स्रोत:- जनगणना-2011

तालिका: 12

► खण्डवार परिवारों व गांवों की संख्या, जिला किन्नौर जनगणना-2011

| क्र० सं० | विकास खण्ड का नाम | कुल जनसंख्या जनगणना-2011 | परिवारों की संख्या | गांवों की संख्या | | |
|--------------|----------------------|-----------------------------|--------------------|------------------|------------|------------|
| | | | | आवासीय | गैर-आवासीय | कुल |
| 1. | 2. | 3. | 4. | 5. | 6. | 7. |
| 1. | निचार | 27,683 | 6,681 | 85 | 103 | 188 |
| 2. | कल्पा | 33,232 | 7,824 | 75 | 119 | 194 |
| 3. | पूह | 23,206 | 5,471 | 81 | 197 | 278 |
| योग► | | 84,121 | 19,976 | 241 | 419 | 660 |
| जिला► | | 84,121 | 19,976 | 241 | 419 | 660 |

स्रोत:- जनगणना-2011

तालिका: 13

▶ प्रति पशुपालन संस्था के अन्तर्गत क्षेत्र में पशुओं की संख्या, जिला किन्नौर वर्ष 2024-25

| क्र० सं० | विकास खण्ड का नाम | कुत्तों सहित पशुओं की संख्या, पशु गणना-2019 | 31.03.2025 के अनुसार पशुपालन संस्थाओं की संख्या | | | प्रति पशु संस्था के अन्तर्गत औसत पशुओं की संख्या |
|---------------|-------------------|---|---|---|-----------|--|
| | | | पशु चिकित्सालय | पशु औषधालय एवं कृत्रिम गर्भाधान केन्द्र | कुल | |
| 1. | 2. | 3. | 4. | 5. | 6. | 7. |
| 1. | निचार | 54,466 | 6+01 * | 6+01 * | 20 | 2,723.3 |
| 2. | कल्पा | 59,409 | 7 | 14+03 * | 24 | 2,475 |
| 3. | पूह | 40,910 | 8 | 15+01 * | 24 | 1,704.5 |
| योग ▶ | | 1,54,785 | 21+01 * | 41+05 * | 68 | 2,276.2 |
| जिला ▶ | | 1,54,785 | 22 | 46 | 68 | 2,276.2 |

स्रोत:—उप निदेशक, पशु स्वास्थ्य एवं प्रजनन, किन्नौर स्थित रिकांगपिओ।

*Central Veterinary Dispensary having post of Vety. Officer and + *Veterinary Institution Opened under Mukhyamantri Arogya Pashudhan Yojna. Total A.I:-62 Centers Only

तालिका: 14

▶ विद्युतित गांवों की आवासीय गांवों से प्रतिशतता, जिला किन्नौर वर्ष: 2024-25

| क्र० सं० | विकास खण्ड का नाम | आवासीय गांवों की संख्या जनगणना-2011 | विद्युतित गांवों की संख्या: 31.03.2025 | आवासीय गांवों से विद्युतित गांवों की प्रतिशतता: 31.03.2025 |
|---------------|-------------------|--|---|---|
| 1. | 2. | 3. | 4. | 5. |
| 1. | निचार | 85 | 85 | 100 |
| 2. | कल्पा | 75 | 75 | 100 |
| 3. | पूह | 81 | 81 | 100 |
| योग ▶ | | 241 | 241 | 100 |
| जिला ▶ | | 241 | 241 | 100 |

स्रोत:- अधिशाषी अभियन्ता, हि०प्र०रा०वि० लि०मण्डल, रिकांगपिओ।

तालिका: 15

▶ पीने के पानी की सुविधा वाले गांवों की कुल आवासीय गांवों से प्रतिशतता, जिला किन्नौर वर्ष: 2024-25

| क्र० सं० | विकास खण्ड का नाम | आवासीय गांवोंकी संख्या जनगणना-2011 | पीने के पानी की सुविधा वाले गांवों की संख्या:31.03.2025 | स्तम्भ 4 की स्तम्भ 3 से प्रतिशतता |
|---------------|-------------------|------------------------------------|---|-----------------------------------|
| 1. | 2. | 3. | 4. | 5. |
| 1. | निचर | 85 | 85 | 100 |
| 2. | कल्या | 75 | 75 | 100 |
| 3. | पूह | 81 | 81 | 100 |
| योग ▶ | | 241 | 241 | 100 |
| जिला ▶ | | 241 | 241 | 100 |

स्रोत:-अधीक्षण अभियन्ता, जल शक्ति विभाग वृत्त, रिकांगपिओ।

तालिका: 16

► स्वास्थ्य संस्थाओं की संख्या तथा प्रति संस्था भारत जनसंख्या, जिला किन्नौर वर्ष: 2024–25

| क्र० सं० | विकास खण्ड का नाम | कुल जनसंख्या (जनगणना-2011) | चिकित्सा संस्थानों की संख्या: 31.03.2025 | | | | | प्रति संस्था के अन्तर्गत औसत जनसंख्या |
|---------------|-------------------|----------------------------|--|-----------|-----------|----------------------|-----------|---------------------------------------|
| | | | नागरिक/क्षेत्रिय चिकित्सालय | सी०एच०सी० | पी०एच०सी० | स्वास्थ्य उप-केन्द्र | कुल | |
| 1. | 2. | 3. | 4. | 5. | 6. | 7. | 8. | 9. |
| 1. | निचार | 27,683 | 1 | 1 | 7 | 13 | 22 | 1,258 |
| 2. | कल्पा | 33,232 | 1 | 1 | 6 | 8 | 16 | 2,077 |
| 3. | पूह | 23,206 | 1 | 1 | 10 | 14 | 26 | 893 |
| योग ► | | 84,121 | 3 | 3 | 23 | 35 | 64 | 1,314 |
| जिला ► | | 84,121 | 3 | 3 | 23 | 35 | 64 | 1,314 |

स्रोत:-मुख्य चिकित्सा अधिकारी, किन्नौर स्थित रिकांगपिओ।

तालिका: 17

► आयुर्वेदिक संस्थाओं की संख्या तथा प्रति संस्था भारत जनसंख्या, जिला किन्नौर वर्ष: 2024–25

| क्र० सं० | विकास खण्ड का नाम | कुल जनसंख्या (जनगणना-2011) | आयुर्वेदिक संस्थाओं (होम्योपैथिक सहित) की संख्या: 31.03.2025 | | | प्रति स्वास्थ्य संस्था के अन्तर्गत औसत जनसंख्या 31.03.2025 |
|--------------|-------------------|----------------------------|--|--------------------------|-----------|--|
| | | | चिकित्सालय | आयुर्वेदिक स्वा० केन्द्र | कुल | |
| 1. | 2. | 3. | 4. | 5. | 6. | 7. |
| 1. | निचार | 27,683 | — | 10 | 10 | 2768.3 |
| 2. | कल्पा | 33,232 | 01 | 08 | 09 | 3692.4 |
| 3. | पूह | 23,206 | — | 10 | 10 | 2320.6 |
| योग► | | 84,121 | 01 | 28 | 29 | 2900.7 |
| जिला► | | 84,121 | 01 | 28 | 29 | 2900.7 |

*इसमें एक होम्योपैथिक स्वा० केन्द्र भी शामिल है।

स्रोत:—जिला आयुर्वेदिक अधिकारी, किन्नौर स्थित रिकांगपिओ।

तालिका: 18

► प्रति हजार जनसंख्या पर प्राथमिक विद्यालयों की संख्या, जिला किन्नौर वर्ष: 2024-25
(केवल सरकारी)

| क्र० सं० | विकास खण्ड का नाम | कुल जनसंख्या (जनगणना-2011) | प्राथमिक विद्यालयों की संख्या: 31.03.2025 | प्रति हजार जनसंख्या पर प्राथमिक विद्यालयों की संख्या: 31.03.2025 |
|---------------|-------------------|----------------------------|---|--|
| 1. | 2. | 3. | 4. | 5. |
| 1. | निचार | 27,683 | 57 | 2.06 |
| 2. | कल्पा | 33,232 | 49 | 1.47 |
| 3. | पूह | 23,206 | 44 | 1.89 |
| योग ► | | 84,121 | 150 | 1.78 |
| जिला ► | | 84,121 | 150 | 1.78 |

स्रोत:—उप निदेशक प्रारम्भिक शिक्षा, किन्नौर स्थित रिकांगपिओ।

तालिका: 19

► प्रति हजार जनसंख्या पर माध्यमिक विद्यालयों की संख्या, जिला किन्नौर वर्ष: 2024–25 (केवल सरकारी)

| क्र० सं० | विकास खण्ड का नाम | कुल जनसंख्या (जनगणना-2011) | राजकीय माध्यमिक विद्यालयों की संख्या:31.03.2025 | प्रति हजार जनसंख्या पर माध्यमिक विद्यालयों की संख्या: 31.03.2025 |
|----------|-------------------|----------------------------|---|--|
| 1. | 2. | 3. | 4. | 5. |
| 1. | निचार | 27,683 | 10 | 0.36 |
| 2. | कल्पा | 33,232 | 08 | 0.24 |
| 3. | पूह | 23,206 | 04 | 0.17 |
| योग ► | | 84,121 | 22 | 0.26 |
| जिला ► | | 84,121 | 22 | 0.26 |

स्त्रोत:—उप निदेशक प्रारम्भिक शिक्षा, किन्नौर स्थित रिकांगपिओ।

तालिका: 20

► प्रति हजार जनसंख्या पर उच्च विद्यालयों की संख्या, जिला किन्नौर वर्ष: 2024–25
(केवल सरकारी)

| क्र० सं० | विकास खण्ड का नाम | कुलजनसंख्या (जनगणना-2011) | राजकीय उच्च विद्यालयों की संख्या(31.03.2025) | प्रति हजार जनसंख्या पर उच्च विद्यालयों की संख्या (31.03.2025) |
|----------|-------------------|---------------------------|--|---|
| 1. | 2. | 3. | 4. | 5. |
| 1. | निचार | 27,683 | 11 | 0.39 |
| 2. | कल्पा | 33,232 | 02 | 0.06 |
| 3. | पूह | 23,206 | 07 | 0.30 |
| योग ► | | 84,121 | 20 | 0.24 |
| जिला► | | 84,121 | 20 | 0.24 |

स्रोत:—उप निदेशक, उच्च शिक्षा, किन्नौर स्थित रिकांगपिओ।

तालिका: 21

▶ प्रति हजार जनसंख्या पर वरिष्ठ माध्यमिक विद्यालयों की संख्या, जिला किन्नौर वर्ष: 2024–25
(केवल सरकारी)

| क्र० सं० | विकास खण्ड का नाम | कुल जनसंख्या (जनगणना-2011) | राजकीय वरिष्ठ माध्यमिक विद्यालयों की संख्या (31.03.2025) | प्रति हजार जनसंख्या पर वरिष्ठ माध्यमिक विद्यालयों की संख्या (31.03.2025) |
|---------------|-------------------|----------------------------|--|--|
| 1. | 2. | 3. | 4. | 5. |
| 1. | निचार | 27,683 | 08 | 0.29 |
| 2. | कल्पा | 33,232 | 14 | 0.42 |
| 3. | पूह | 23,206 | 10 | 0.43 |
| योग ▶ | | 84,121 | 32 | 0.38 |
| जिला ▶ | | 84,121 | 32 | 0.38 |

स्रोत:—उप निदेशक, उच्च शिक्षा, किन्नौर स्थित रिकांगपिओ।

तालिका: 22

► वाणिज्य बैंकों की संख्या तथा प्रति बैंक जनसंख्या, जिला किन्नौर वर्ष: 2024–25

| क्र० सं० | विकास खण्ड का नाम | कुल जनसंख्या (जनगणना-2011) | 31.03.2025 के अनुसार वाणिज्य बैंकों की संख्या | प्रति बैंक जनसंख्या 31.03.2025 |
|----------|-------------------|----------------------------|---|--------------------------------|
| 1. | 2. | 3. | 4. | 5. |
| 1. | निचार | 27,683 | 11 | 2,516 |
| 2. | कल्या | 33,232 | 22 | 1,510 |
| 3. | पूह | 23,206 | 19 | 1,221 |
| योग ► | | 84,121 | 52 | 1,617 |
| जिला ► | | 84,121 | 52 | 1,617 |

स्रोत:—अग्रणी बैंक अधिकारी, किन्नौर स्थित रिकांगपिओ।

तालिका: 23

► **सिंचाई योजनाओं की संख्या, जिला किन्नौर वर्ष: 2024–25**

| क्र० सं० | विकास खण्ड का नाम | सिंचाई योजनाओं की संख्या(31.03.2025) | | | योजनाओं के अन्तर्गत सी०सी०एरिया हैक्टेयर (31.03.2025) | | |
|---------------|-------------------|--------------------------------------|----------|-----------|---|----------|-----------------|
| | | फलो | लिफ्ट | कुल | फलो | लिफ्ट | कुल |
| 1. | 2. | 3. | 4. | 5. | 6. | 7. | 8. |
| 1. | निचार | 10 | – | 10 | 1380 | – | 1380 |
| 2. | कल्पा | 26 | – | 26 | 2,317.05 | – | 2,317.05 |
| 3. | पूह | 60 | – | 60 | 3,666.61 | – | 3,666.61 |
| योग ► | | 96 | – | 96 | 7,363.66 | – | 7,363.66 |
| जिला ► | | 96 | – | 96 | 7,363.66 | – | 7,363.66 |

स्रोत:— 1. अधिशासी अभियन्ता, जल शक्ति विभागमण्डल, रिकांगपिओ।
2. अधिशासी अभियन्ता, जल शक्ति विभागमण्डल, पूह।

तालिका: 24

► सहकारी सभाओं की संख्या एवं प्रति सहकारी सभा जनसंख्या, जिला किन्नौर वर्ष: 2024–25

| क्र० सं० | विकास खण्ड का नाम | कुल जनसंख्या (जनगणना-2011) | सहकारी सभाओं की संख्या (31.03.2025) | | | | प्रति सहकारी सभा औसत जनसंख्या (31.03.2025) |
|---------------|----------------------|-------------------------------|-------------------------------------|----------|----------|-----------|---|
| | | | प्राथमिक | माध्यमिक | अपैक्स | कुल | |
| 1. | 2. | 3. | 4. | 5. | 6. | 7. | 8. |
| 1. | निचार | 27,683 | 36 | 1 | — | 37 | 748 |
| 2. | कल्पा | 33,232 | 37 | — | — | 37 | 898 |
| 3. | पूह | 23,206 | 23 | 1 | — | 24 | 967 |
| योग ► | | 84,121 | 96 | 2 | — | 98 | 858 |
| जिला ► | | 84,121 | 96 | 2 | — | 98 | 858 |

स्रोत:—सहायक पंजीयक सहकारी सभायें, किन्नौर स्थित रिकांगपिओ।

तालिका: 25

► उचित मूल्य की दुकानों की संख्या एवं प्रति उचित मूल्य दुकान जनसंख्या, जिला किन्नौर वर्ष: 2024-25

| क्र० सं० | विकास खण्ड का नाम | कुलजनसंख्या (जनगणना-2011) | उचित मूल्य की दुकानोंकी संख्या (31.03.2025) | प्रति दुकान जनसंख्या: (31.03.2025) |
|----------|-------------------|---------------------------|---|------------------------------------|
| 1. | 2. | 3. | 4. | 5. |
| 1. | निचार | 27,683 | 22 | 1,258 |
| 2. | कल्पा | 33,232 | 25 | 1,329 |
| 3. | पूह | 23,206 | 21 | 1,105 |
| योग ► | | 84,121 | 68 | 1,237 |
| जिला ► | | 84,121 | 68 | 1,237 |

स्रोत:-जिला नियन्त्रक, खाद्य नागरिक आपूर्ति एवं उपभोक्ता मामले, किन्नौर स्थित रिकांगपिओ।

तालिका: 26

► डाकघरों की संख्या एवं प्रति डाकघर जनसंख्या, जिला किन्नौर वर्ष: 2024–25

| क्र० सं० | विकास खण्ड का नाम | कुल जनसंख्या (जनगणना-2011) | 31.03.2025 के अनुसार डाकघरों की संख्या | प्रति डाकघर जनसंख्या: (31.03.2025) |
|----------|-------------------|----------------------------|--|------------------------------------|
| 1. | 2. | 3. | 4. | 5. |
| 1. | निचार | 27,683 | 21 | 1,318 |
| 2. | कल्पा | 33,232 | 22 | 1,511 |
| 3. | पूह | 23,206 | 29 | 800 |
| योग ► | | 84,121 | 72 | 1,168 |
| जिला ► | | 84,121 | 72 | 1,168 |

स्त्रोत:—प्रवर अधीक्षक, डाकघर, रामपुर बुशैहर।

तालिका: 27

► पंचायतों की संख्या एवं प्रति पंचायत जनसंख्या, जिला किन्नौर वर्ष: 2024-25

| क्र० सं० | विकास खण्डका नाम | कुल जनसंख्या (जनगणना-2011) | पंचायतों की संख्या: (31.03.2025) | प्रति पंचायत औसत जनसंख्या: (31.03.2025) |
|----------|------------------|-------------------------------|-------------------------------------|--|
| 1. | 2. | 3. | 4. | 5. |
| 1 | निचार | 27,683 | 22 | 1,259 |
| 2 | कल्पा | 33,232 | 24 | 1,385 |
| 3 | पूह | 23,206 | 27 | 860 |
| योग ► | | 84,121 | 73 | 1,152 |
| जिला ► | | 84,121 | 73 | 1,152 |

स्रोत:—जिला पंचायत अधिकारी, किन्नौर स्थित रिकांगपिओ।

तालिका: 28

► विकास खण्ड वार एवं पंचायत वार गांवों की संख्या एवं जनसंख्या, जिला किन्नौर जनगणना –2011

► विकास खण्ड का नाम : निचार

| क्र० सं० | पंचायत का नाम | ग्राम पंचायत में पड़ने वाले गांवों के नाम | गांव में परिवारों की संख्या | कुल जनसंख्या | | | अ० जा० कुल जनसंख्या | | | अ० ज० जा० कुल जनसंख्या | | |
|----------|---------------|---|-----------------------------|--------------|------------|------------|---------------------|------------|------------|------------------------|------------|------------|
| | | | | कुल | पुरुष | स्त्री | कुल | पुरुष | स्त्री | कुल | पुरुष | स्त्री |
| 1. | 2. | 3. | 4. | 5. | 6. | 7. | 8. | 9. | 10. | 11. | 12. | 13. |
| 1. | रूपी | 1. मझगांव | 142 | 584 | 301 | 283 | 138 | 70 | 68 | 391 | 186 | 205 |
| | | 2. नैनसारिंग | 2 | 6 | 3 | 3 | 5 | 2 | 3 | 0 | 0 | 0 |
| | | 3. शंगारचा | 52 | 207 | 107 | 100 | 90 | 42 | 48 | 96 | 48 | 48 |
| | | 4. डाबलिंग | 21 | 77 | 38 | 39 | 0 | 0 | 0 | 77 | 38 | 39 |
| | | 5. पाशपा | 10 | 29 | 13 | 16 | 8 | 3 | 5 | 15 | 6 | 9 |
| | | 6. बुरंग | 33 | 150 | 118 | 32 | 50 | 26 | 24 | 0 | 0 | 0 |
| | | 7. हुरबा | 24 | 121 | 54 | 67 | 16 | 7 | 9 | 92 | 39 | 53 |
| | | योग:- | 284 | 1174 | 634 | 540 | 307 | 150 | 157 | 671 | 317 | 354 |
| 2. | छोटा कम्बा | 1. घरशु | 43 | 155 | 66 | 89 | 4 | 2 | 2 | 144 | 61 | 83 |
| | | 2. डीपीएफ सी 96 | 2 | 8 | 5 | 3 | 0 | 0 | 0 | 8 | 5 | 3 |
| | | 3. बशारंग | 3 | 8 | 3 | 5 | 0 | 0 | 0 | 8 | 3 | 5 |
| | | 4. छोटा कम्बा | 107 | 401 | 195 | 206 | 122 | 70 | 52 | 236 | 107 | 129 |
| | | योग:- | 155 | 572 | 269 | 303 | 126 | 72 | 54 | 396 | 176 | 220 |
| 3. | बडा कम्बा | 1. बडा कम्बा | 135 | 564 | 278 | 286 | 233 | 111 | 122 | 257 | 123 | 134 |
| | | 2. शोरंग | 36 | 111 | 86 | 25 | 2 | 2 | 0 | 34 | 18 | 16 |
| | | योग:- | 171 | 675 | 364 | 311 | 235 | 113 | 122 | 291 | 141 | 150 |

| क्र० सं० | पंचायत का नाम | ग्राम पंचायत में पड़ने वाले गांवों के नाम | गांव में परिवारों की संख्या | कुल जनसंख्या | | | अ० जा० कुल जनसंख्या | | | अ० ज० जा० कुल जनसंख्या | | |
|----------|---------------|---|-----------------------------|--------------|-------------|------------|---------------------|------------|------------|------------------------|------------|------------|
| | | | | कुल | पुरुष | स्त्री | कुल | पुरुष | स्त्री | कुल | पुरुष | स्त्री |
| 1. | 2. | 3. | 4. | 5. | 6. | 7. | 8. | 9. | 10. | 11. | 12. | 13. |
| 4. | नाथपा | 1. सोलारिंग | 8 | 28 | 16 | 12 | 0 | 0 | 0 | 27 | 16 | 11 |
| | | 2. रोकचारंग | 16 | 56 | 25 | 31 | 0 | 0 | 0 | 52 | 22 | 30 |
| | | 3. काचरंग | 46 | 160 | 86 | 74 | 78 | 38 | 40 | 79 | 47 | 32 |
| | | 4. कण्ढार | 56 | 186 | 98 | 88 | 17 | 10 | 7 | 142 | 62 | 80 |
| | | 5. नाथपा | 87 | 356 | 181 | 175 | 156 | 76 | 80 | 193 | 100 | 93 |
| | | योग:- | 213 | 786 | 406 | 380 | 251 | 124 | 127 | 493 | 247 | 246 |
| 5. | काफनू | 1. होमते | 36 | 160 | 78 | 82 | 3 | 2 | 1 | 143 | 68 | 75 |
| | | 2. काफनू | 205 | 824 | 413 | 411 | 476 | 237 | 239 | 271 | 128 | 143 |
| | | योग:- | 241 | 984 | 491 | 493 | 479 | 239 | 240 | 414 | 196 | 218 |
| 6. | यंगपा-1 | 1. यंगपा | 280 | 1274 | 643 | 631 | 573 | 289 | 284 | 637 | 308 | 329 |
| | | 2. छिरिम | 1 | 4 | 2 | 2 | 4 | 2 | 2 | 0 | 0 | 0 |
| | | 3. हुरी | 41 | 185 | 94 | 91 | 0 | 0 | 0 | 180 | 91 | 89 |
| | | 4. मसरंग | 5 | 18 | 12 | 6 | 0 | 0 | 0 | 17 | 11 | 6 |
| | | योग:- | 327 | 1481 | 751 | 730 | 577 | 291 | 286 | 834 | 410 | 424 |
| 7. | यंगपा-2 | | | | | | | | | | | |
| 8. | कटगांव | 1. कटगांव | 224 | 704 | 371 | 333 | 167 | 78 | 89 | 410 | 212 | 198 |
| | | 2. डी०पी०एफ०सी०-92 | 3 | 6 | 3 | 3 | 0 | 0 | 0 | 6 | 3 | 3 |
| | | 3. शांगो | 104 | 396 | 201 | 195 | 193 | 92 | 101 | 196 | 105 | 91 |
| | | 4. बई | 30 | 136 | 65 | 71 | 0 | 0 | 0 | 116 | 51 | 65 |
| | | 5. कानगरंग | 9 | 40 | 21 | 19 | 11 | 5 | 6 | 29 | 16 | 13 |
| | | 6. रारंग | 37 | 793 | 777 | 16 | 4 | 4 | 0 | 21 | 17 | 4 |
| | | योग | 407 | 2075 | 1438 | 637 | 375 | 179 | 196 | 778 | 404 | 374 |
| | | | | | | | | | | | | |
| 9. | काबा | 1. क्राबा | 56 | 260 | 143 | 117 | 6 | 5 | 1 | 239 | 125 | 114 |
| | | 2. सुरघो | 20 | 73 | 41 | 32 | 0 | 0 | 0 | 73 | 41 | 32 |
| | | योग:- | 76 | 333 | 184 | 149 | 6 | 5 | 1 | 312 | 166 | 146 |

•नोट:-यंगपा-1 व यंगपा-2, एक ही जनगणना गांव होने के कारण इसके जनगणना संबंधित आंकड़े अलग-अलग उपलब्ध नहीं है।

| क्र० सं० | पंचायत का नाम | ग्राम पंचायत में पडने वाले गांवों के नाम | गांव में परिवारों की संख्या | कुल जनसंख्या | | | अ० जा० कुल जनसंख्या | | | अ० ज० जा० कुल जनसंख्या | | |
|----------|---------------|--|-----------------------------|--------------|-------------|-------------|---------------------|------------|------------|------------------------|------------|------------|
| | | | | कुल | पुरुष | स्त्री | कुल | पुरुष | स्त्री | कुल | पुरुष | स्त्री |
| 1. | 2. | 3. | 4. | 5. | 6. | 7. | 8. | 9. | 10. | 11. | 12. | 13. |
| 10. | निचार | 1. पूजे | 147 | 608 | 300 | 308 | 0 | 0 | 0 | 601 | 299 | 302 |
| | | 2. अगादे | 20 | 54 | 29 | 25 | 0 | 0 | 0 | 4 | 2 | 2 |
| | | 3. लिंगे | 19 | 71 | 41 | 30 | 0 | 0 | 0 | 64 | 38 | 26 |
| | | 4. ग्रादे | 125 | 414 | 198 | 216 | 22 | 10 | 12 | 365 | 170 | 195 |
| | | 5. काशपो | 99 | 523 | 277 | 246 | 6 | 5 | 1 | 444 | 225 | 219 |
| | | 6. निगाणी | 98 | 472 | 226 | 246 | 1 | 1 | 0 | 446 | 210 | 236 |
| | | 7. पारिंग खोर | 2 | 10 | 6 | 4 | 0 | 0 | 0 | 9 | 5 | 4 |
| | | योग:- | 510 | 2152 | 1077 | 1075 | 29 | 16 | 13 | 1933 | 949 | 984 |
| 11. | सुंगरा | 1. सुंगरा | 785 | 2669 | 1436 | 1233 | 932 | 459 | 473 | 699 | 350 | 349 |
| | | 2. पुनस्पा | 19 | 50 | 30 | 20 | 26 | 16 | 10 | 6 | 4 | 2 |
| | | 3. सकीचारंग | 79 | 293 | 149 | 144 | 160 | 85 | 75 | 113 | 53 | 60 |
| | | 4. बारो | 35 | 149 | 72 | 77 | 5 | 2 | 3 | 137 | 66 | 71 |
| | | 5. डीपीएफ 78 | 3 | 12 | 4 | 8 | 0 | 0 | 0 | 11 | 3 | 8 |
| | | योग:- | 921 | 3173 | 1691 | 1482 | 1123 | 562 | 561 | 966 | 476 | 490 |
| 12. | पौण्डा | 1. कंगोस | 152 | 595 | 320 | 275 | 306 | 153 | 153 | 249 | 133 | 116 |
| | | 2. पलींगी | 176 | 463 | 274 | 189 | 54 | 32 | 22 | 191 | 103 | 88 |
| | | 3. पौण्डा | 47 | 172 | 77 | 95 | 0 | 0 | 0 | 160 | 68 | 92 |
| | | 4. रालपा | 32 | 118 | 42 | 76 | 0 | 0 | 0 | 101 | 28 | 73 |
| | | योग:- | 407 | 1348 | 713 | 635 | 360 | 185 | 175 | 701 | 332 | 369 |

| क्र० सं० | पंचायत का नाम | ग्राम पंचायत में पड़ने वाले गांवों के नाम | गांव में परिवारों की संख्या | कुल जनसंख्या | | | अ० जा० कुल जनसंख्या | | | अ० जा० कुल जनसंख्या | | |
|----------|---------------|---|-----------------------------|--------------|-------------|------------|---------------------|------------|------------|---------------------|------------|------------|
| | | | | कुल | पुरुष | स्त्री | कुल | पुरुष | स्त्री | कुल | पुरुष | स्त्री |
| 1. | 2. | 3. | 4. | 5. | 6. | 7. | 8. | 9. | 10. | 11. | 12. | 13. |
| 13. | बरी | 1. चांगे | 154 | 584 | 314 | 270 | 0 | 0 | 0 | 487 | 252 | 235 |
| | | 2. ग्रामंग | 98 | 393 | 191 | 202 | 50 | 23 | 27 | 313 | 160 | 153 |
| | | 3. सोलडिंग | 33 | 155 | 74 | 81 | 133 | 64 | 69 | 21 | 10 | 11 |
| | | योग:- | 285 | 1132 | 579 | 553 | 183 | 87 | 96 | 821 | 422 | 399 |
| 14. | तराण्डा | 1. निगुलसरी | 213 | 784 | 457 | 327 | 195 | 95 | 100 | 238 | 130 | 108 |
| | | 2. थाच | 30 | 101 | 54 | 47 | 54 | 30 | 24 | 38 | 21 | 17 |
| | | 3. क्रापे | 23 | 73 | 44 | 29 | 0 | 0 | 0 | 19 | 12 | 7 |
| | | 4.तराण्डा | 66 | 249 | 112 | 137 | 0 | 0 | 0 | 246 | 109 | 137 |
| | | 5. टिकरंग | 4 | 11 | 8 | 3 | 5 | 3 | 2 | 4 | 4 | 0 |
| | | 6. नानस्पो | 65 | 261 | 132 | 129 | 166 | 86 | 80 | 91 | 42 | 49 |
| | | 7. छौण्डा | 30 | 94 | 54 | 40 | 3 | 1 | 2 | 70 | 40 | 30 |
| | | योग | 431 | 1573 | 861 | 712 | 423 | 215 | 208 | 706 | 358 | 348 |
| 15. | चौरा• | 1. चौरा | 86 | 355 | 218 | 137 | 19 | 8 | 11 | 166 | 98 | 68 |
| | | 2. कफौर | 47 | 213 | 124 | 89 | 109 | 62 | 47 | 93 | 52 | 41 |
| | | 3. शिलाणी | 41 | 202 | 111 | 91 | 50 | 26 | 24 | 107 | 55 | 52 |
| | | योग:- | 174 | 770 | 453 | 317 | 178 | 96 | 82 | 366 | 205 | 161 |
| 16. | पानवी | 1. बुरचा | 53 | 151 | 95 | 56 | 0 | 0 | 0 | 68 | 35 | 33 |
| | | 2. डी० पी० एफ० सी० - 86 A | 1 | 9 | 2 | 7 | 0 | 0 | 0 | 0 | 0 | 0 |
| | | 3. जोकटारिंग | 52 | 217 | 110 | 107 | 1 | 0 | 1 | 202 | 99 | 103 |
| | | 4. पानवी खास | 226 | 1342 | 1013 | 329 | 57 | 55 | 2 | 584 | 290 | 294 |
| | | योग:- | 332 | 1719 | 1220 | 499 | 58 | 55 | 3 | 854 | 424 | 430 |

| क्र० सं० | पंचायत का नाम | ग्राम पंचायत में पड़ने वाले गांवों के नाम | गांव में परिवारों की संख्या | कुल जनसंख्या | | | अ० जा० कुल जनसंख्या | | | अ० ज० जा० कुल जनसंख्या | | |
|----------|---------------|---|-----------------------------|--------------|-------------|-------------|---------------------|------------|------------|------------------------|------------|------------|
| | | | | कुल | पुरुष | स्त्री | कुल | पुरुष | स्त्री | कुल | पुरुष | स्त्री |
| 1. | 2. | 3. | 4. | 5. | 6. | 7. | 8. | 9. | 10. | 11. | 12. | 13. |
| 17. | चगांव | 1. शाकामरंग | 7 | 92 | 81 | 11 | 0 | 0 | 0 | 0 | 0 | 0 |
| | | 2. याशंगधार | 24 | 118 | 62 | 56 | 69 | 38 | 31 | 49 | 24 | 25 |
| | | 3. रागपानुंग | 45 | 191 | 109 | 82 | 46 | 28 | 18 | 112 | 63 | 49 |
| | | 4. उराबोनिंग | 16 | 87 | 83 | 4 | 0 | 0 | 0 | 9 | 5 | 4 |
| | | 5. टापरी | 284 | 1085 | 568 | 517 | 82 | 40 | 42 | 591 | 286 | 305 |
| | | 6. धारमालिंग | 208 | 924 | 471 | 453 | 473 | 252 | 221 | 446 | 217 | 229 |
| | | 7. याशंग | 58 | 296 | 147 | 149 | 64 | 27 | 37 | 232 | 120 | 112 |
| | | योग:- | 642 | 2793 | 1521 | 1272 | 734 | 385 | 349 | 1439 | 715 | 724 |
| 18. | उरनी | 1. उरनी खास | 108 | 500 | 227 | 273 | 236 | 110 | 126 | 264 | 117 | 147 |
| | | 2. रालसनथांग | 13 | 57 | 33 | 24 | 17 | 10 | 7 | 39 | 22 | 17 |
| | | 3. कुटानो | 118 | 507 | 251 | 256 | 238 | 115 | 123 | 221 | 106 | 115 |
| | | योग:- | 239 | 1064 | 511 | 553 | 491 | 235 | 256 | 524 | 245 | 279 |
| 19. | युला | 1. रूनंग निचला | 63 | 231 | 142 | 89 | 108 | 52 | 56 | 40 | 22 | 18 |
| | | 2. युला खास | 105 | 429 | 213 | 216 | 146 | 70 | 76 | 249 | 117 | 132 |
| | | योग:- | 168 | 660 | 355 | 305 | 254 | 122 | 132 | 289 | 139 | 150 |
| 20. | मीरू | 1. मीरू खास | 105 | 471 | 216 | 255 | 122 | 48 | 74 | 312 | 139 | 173 |
| | | 2. चोलिंग | 118 | 514 | 330 | 184 | 101 | 51 | 50 | 150 | 71 | 79 |
| | | 3. घुमारुनिंग | 14 | 78 | 29 | 49 | 26 | 13 | 13 | 44 | 10 | 34 |
| | | योग:- | 237 | 1063 | 575 | 488 | 249 | 112 | 137 | 506 | 220 | 286 |

| क्र० सं० | पंचायत का नाम | ग्राम पंचायत में पड़ने वाले गांवों के नाम | गांव में परिवारों की संख्या | कुल जनसंख्या | | | अ० जा० कुल जनसंख्या | | | अ० ज० जा० कुल जनसंख्या | | |
|----------|-----------------------|---|-----------------------------|---------------|---------------|---------------|---------------------|--------------|--------------|------------------------|--------------|--------------|
| | | | | कुल | पुरुष | स्त्री | कुल | पुरुष | स्त्री | कुल | पुरुष | स्त्री |
| 1. | 2. | 3. | 4. | 5. | 6. | 7. | 8. | 9. | 10. | 11. | 12. | 13. |
| 21. | रामनी | 1. कागस्थल | 3 | 17 | 14 | 3 | 2 | 2 | 0 | 13 | 10 | 3 |
| | | 2. जानी | 112 | 414 | 209 | 205 | 205 | 105 | 100 | 206 | 101 | 105 |
| | | 3. रामनी खास | 92 | 427 | 225 | 202 | 240 | 123 | 117 | 174 | 93 | 81 |
| | | 4. शुदानंग | 3 | 16 | 10 | 6 | 16 | 10 | 6 | 0 | 0 | 0 |
| | | योग:- | 210 | 874 | 458 | 416 | 463 | 240 | 223 | 393 | 204 | 189 |
| 22. | पुनंग | 1. पुनंग खास | 251 | 1282 | 912 | 370 | 97 | 58 | 39 | 246 | 132 | 114 |
| | | योग:- | 251 | 1282 | 912 | 370 | 97 | 58 | 39 | 246 | 132 | 114 |
| | विकास खण्डयोग▶ | | 6,681 | 27,683 | 15,463 | 12,220 | 6,998 | 3,541 | 3,457 | 13,933 | 6,878 | 7,055 |

नोट:- 1) जिला किन्नौर में पिछड़ी पंचायतें नहीं हैं, अपितु पूरा जिला जनजातीय क्षेत्र हैं।

2)• विकास खण्ड निचार में चार नई पंचायतों यंगपा-2, बडा कम्बा, काबा व चौरा का गठन किया गया है।

► विकास खण्ड वार एवं पंचायत वार गांवों की संख्या एवं जनसंख्या, जिला किन्नौर जनगणना 2011

► विकास खण्ड का नाम : कल्या

| क्र० सं० | पंचायत का नाम | ग्राम पंचायत में पड़ने वाले गांवों के नाम | गांव में परिवारों की संख्या | कुल जनसंख्या | | | अ० जा० कुल जनसंख्या | | | अ० ज० जा० कुल जनसंख्या | | |
|----------|---------------|---|-----------------------------|--------------|-------------|------------|---------------------|------------|------------|------------------------|------------|------------|
| | | | | कुल | पुरुष | स्त्री | कुल | पुरुष | स्त्री | कुल | पुरुष | स्त्री |
| 1. | 2. | 3. | 4. | 5. | 6. | 7. | 8. | 9. | 10. | 11. | 12. | 13. |
| 1. | रोधी | 1. रोधी | 78 | 350 | 189 | 161 | 147 | 68 | 79 | 115 | 54 | 61 |
| | | 2. कार्तेयो | 2 | 9 | 3 | 6 | 0 | 0 | 0 | 9 | 3 | 6 |
| | | 3. तालंगचो | 34 | 159 | 81 | 78 | 47 | 23 | 24 | 109 | 56 | 53 |
| | | 4. दाखाए | 21 | 85 | 42 | 43 | 16 | 8 | 8 | 69 | 34 | 35 |
| | | योग:- | 135 | 603 | 315 | 288 | 210 | 99 | 111 | 302 | 147 | 155 |
| 2. | कल्या | 1. कल्या | 310 | 1236 | 633 | 603 | 110 | 51 | 59 | 882 | 416 | 466 |
| | | 2. रादुले | 40 | 191 | 78 | 113 | 11 | 6 | 5 | 169 | 70 | 99 |
| | | 3. सारेयो | 91 | 415 | 209 | 206 | 0 | 0 | 0 | 409 | 203 | 206 |
| | | 4. डी०पी०एफ० 242 | 12 | 22 | 15 | 7 | 2 | 1 | 1 | 8 | 7 | 1 |
| | | योग:- | 453 | 1864 | 935 | 929 | 123 | 58 | 65 | 1468 | 696 | 772 |
| 3. | युवारंगी | 1. युवारंगी | 459 | 1263 | 674 | 589 | 29 | 20 | 9 | 627 | 295 | 332 |
| | | योग:- | 459 | 1263 | 674 | 589 | 29 | 20 | 9 | 627 | 295 | 332 |
| 4. | शुदारंग | 1. शुदारंग | 222 | 843 | 456 | 387 | 94 | 51 | 43 | 563 | 285 | 278 |
| | | 2. रांग | 127 | 388 | 204 | 184 | 34 | 21 | 13 | 220 | 97 | 123 |
| | | 3. रिकांगपियो* | 123 | 558 | 356 | 202 | 46 | 27 | 19 | 157 | 78 | 79 |
| | | योग:- | 472 | 1789 | 1016 | 773 | 174 | 99 | 75 | 940 | 460 | 480 |
| 5. | दूनी | 1. दूनी | 132 | 520 | 280 | 240 | 5 | 2 | 3 | 377 | 186 | 191 |
| | | 2. ब्रैलंगी | 183 | 719 | 378 | 341 | 192 | 91 | 101 | 362 | 185 | 177 |
| | | 3. गोली | 3 | 13 | 5 | 8 | 13 | 5 | 8 | 0 | 0 | 0 |
| | | 4. दुमदुमका | 1 | 5 | 2 | 3 | 5 | 2 | 3 | 0 | 0 | 0 |
| | | योग:- | 319 | 1257 | 665 | 592 | 215 | 100 | 115 | 739 | 371 | 368 |

| क्र० सं० | पंचायत का नाम | ग्राम पंचायत में पड़ने वाले गांवों के नाम | गांव में परिवारों की संख्या | कुल जनसंख्या | | | अ० जा० कुल जनसंख्या | | | अ० जा० कुल जनसंख्या | | |
|----------|---------------|---|-----------------------------|--------------|-------------|-------------|---------------------|------------|------------|---------------------|------------|------------|
| | | | | कुल | पुरुष | स्त्री | कुल | पुरुष | स्त्री | कुल | पुरुष | स्त्री |
| 1. | 2. | 3. | 4. | 5. | 6. | 7. | 8. | 9. | 10. | 11. | 12. | 13. |
| 6. | कोठी | 1. कोठी | 468 | 1638 | 908 | 730 | 21 | 10 | 11 | 1010 | 510 | 500 |
| | | 2. रिकांगपियो* | 172 | 773 | 493 | 280 | 63 | 37 | 26 | 217 | 107 | 110 |
| | | 3. गोनंग | 5 | 18 | 6 | 12 | 10 | 6 | 4 | 8 | 0 | 8 |
| | | 4. कश्मीर | 90 | 357 | 164 | 193 | 115 | 55 | 60 | 242 | 109 | 133 |
| | | योग:- | 735 | 2786 | 1571 | 1215 | 209 | 108 | 101 | 1477 | 726 | 751 |
| 7. | पांगी | 1. पांगी | 201 | 875 | 422 | 453 | 130 | 64 | 66 | 702 | 328 | 374 |
| | | 2. बोक्टू | 2 | 7 | 4 | 3 | 0 | 0 | 0 | 2 | 2 | 0 |
| | | 3. रागुरा | 112 | 514 | 269 | 245 | 1 | 1 | 0 | 446 | 231 | 215 |
| | | 4. खवांटा | 182 | 761 | 380 | 381 | 189 | 92 | 97 | 559 | 276 | 283 |
| | | 5. मैबर 6/8 | 1 | 5 | 3 | 2 | 0 | 0 | 0 | 0 | 0 | 0 |
| | | योग:- | 498 | 2162 | 1078 | 1084 | 320 | 157 | 163 | 1709 | 837 | 872 |
| 8. | ख्वांगी | 1. ख्वांगी | 529 | 2183 | 1258 | 925 | 294 | 150 | 144 | 717 | 358 | 359 |
| | | 2. जापरोदेन | 1 | 7 | 4 | 3 | 0 | 0 | 0 | 0 | 0 | 0 |
| | | 3. रिकांगपियो* | 236 | 1066 | 680 | 386 | 86 | 50 | 36 | 300 | 146 | 154 |
| | | योग:- | 766 | 3256 | 1942 | 1314 | 380 | 200 | 180 | 1017 | 504 | 513 |
| 9. | तेलंगी | 1. तेलंगी | 44 | 242 | 119 | 123 | 1 | 1 | 0 | 229 | 113 | 116 |
| | | 2. तारखा | 72 | 386 | 178 | 208 | 32 | 12 | 20 | 343 | 162 | 181 |
| | | 3. चांगे | 1 | 1 | 1 | 0 | 0 | 0 | 0 | 1 | 1 | 0 |
| | | 4. मकी मारंग | 47 | 190 | 88 | 102 | 1 | 1 | 0 | 19 | 8 | 11 |
| | | योग:- | 164 | 819 | 386 | 433 | 34 | 14 | 20 | 592 | 284 | 308 |
| 10. | पूर्वनी | 1. पूर्वनी | 102 | 451 | 255 | 196 | 23 | 14 | 9 | 330 | 147 | 183 |
| | | 2. रावा | 13 | 61 | 45 | 16 | 2 | 1 | 1 | 29 | 16 | 13 |
| | | योग:- | 115 | 512 | 300 | 212 | 25 | 15 | 10 | 359 | 163 | 196 |

*रिकांगपियो की जनसंख्या तीन पंचायतों में विभाजित है।

| क्र० सं० | पंचायत का नाम | ग्राम पंचायत में पड़ने वाले गांवों के नाम | गांव में परिवारों की संख्या | कुल जनसंख्या | | | अ० जा० कुल जनसंख्या | | | अ० जा० कुल जनसंख्या | | |
|----------|---------------|---|-----------------------------|--------------|-------------|------------|---------------------|------------|------------|---------------------|------------|------------|
| | | | | कुल | पुरुष | स्त्री | कुल | पुरुष | स्त्री | कुल | पुरुष | स्त्री |
| 1. | 2. | 3. | 4. | 5. | 6. | 7. | 8. | 9. | 10. | 11. | 12. | 13. |
| 11. | पवारी | 1. पवारी | 98 | 448 | 241 | 207 | 85 | 36 | 49 | 219 | 98 | 121 |
| | | 2. डीपीएफसी179-180 | 58 | 222 | 116 | 106 | 35 | 19 | 16 | 124 | 65 | 59 |
| | | 3. तांगलिंग | 129 | 495 | 248 | 247 | 25 | 14 | 11 | 409 | 190 | 219 |
| | | योग:- | 285 | 1165 | 605 | 560 | 145 | 69 | 76 | 752 | 353 | 399 |
| 12. | बारंग | 1. बारंग | 105 | 534 | 255 | 279 | 14 | 5 | 9 | 516 | 247 | 269 |
| | | 2. युसारिंग | 146 | 668 | 327 | 341 | 314 | 154 | 160 | 317 | 155 | 162 |
| | | योग:- | 251 | 1202 | 582 | 620 | 328 | 159 | 169 | 833 | 402 | 431 |
| 13. | मैबर | 1. मैबर 33/1 | 51 | 278 | 130 | 148 | 44 | 19 | 25 | 213 | 101 | 112 |
| | | 2. रली | 56 | 234 | 122 | 112 | 63 | 32 | 31 | 94 | 45 | 49 |
| | | योग:- | 107 | 512 | 252 | 260 | 107 | 51 | 56 | 307 | 146 | 161 |
| 14. | किल्बा | 1. किल्बा | 233 | 1473 | 1032 | 441 | 387 | 208 | 179 | 407 | 206 | 201 |
| | | 2. ठिकरू | 23 | 121 | 58 | 63 | 88 | 42 | 46 | 33 | 16 | 17 |
| | | योग:- | 256 | 1594 | 1090 | 504 | 475 | 250 | 225 | 440 | 222 | 218 |
| 15. | सापनी | 1. सापनी | 232 | 1058 | 530 | 528 | 0 | 0 | 0 | 965 | 468 | 497 |
| | | 2. पाटयो | 1 | 5 | 5 | 0 | 0 | 0 | 0 | 0 | 0 | 0 |
| | | 3. कनई | 199 | 602 | 416 | 186 | 11 | 11 | 0 | 196 | 102 | 94 |
| | | 4. शेनांगदेन | 42 | 167 | 74 | 93 | 6 | 5 | 1 | 148 | 59 | 89 |
| | | 5. बटूरी | 48 | 205 | 100 | 105 | 0 | 0 | 0 | 198 | 98 | 100 |
| | | योग:- | 522 | 2037 | 1125 | 912 | 17 | 16 | 1 | 1507 | 727 | 780 |
| 16. | बुआ | 1. बुआ | 212 | 967 | 470 | 497 | 260 | 120 | 140 | 688 | 339 | 349 |
| | | 2. नागासारिंग | 1 | 4 | 3 | 1 | 0 | 0 | 0 | 4 | 3 | 1 |
| | | योग:- | 213 | 971 | 473 | 498 | 260 | 120 | 140 | 692 | 342 | 350 |

| क्र० सं० | पंचायत का नाम | ग्राम पंचायत में पड़ने वाले गांवों के नाम | गांव में परिवारों की संख्या | कुल जनसंख्या | | | अ० जा० कुल जनसंख्या | | | अ० जा० कुल जनसंख्या | | |
|----------|---------------|---|-----------------------------|--------------|-------------|-------------|---------------------|------------|------------|---------------------|------------|------------|
| | | | | कुल | पुरुष | स्त्री | कुल | पुरुष | स्त्री | कुल | पुरुष | स्त्री |
| 1. | 2. | 3. | 4. | 5. | 6. | 7. | 8. | 9. | 10. | 11. | 12. | 13. |
| 17. | शौंग | 1. शौंग | 171 | 683 | 349 | 334 | 36 | 13 | 23 | 587 | 285 | 302 |
| | | 2. शोबरयानंग | 35 | 526 | 507 | 19 | 50 | 43 | 7 | 19 | 14 | 5 |
| | | योग:- | 206 | 1209 | 856 | 353 | 86 | 56 | 30 | 606 | 299 | 307 |
| 18. | चांसू | 1. चांसू | 121 | 540 | 282 | 258 | 24 | 13 | 11 | 441 | 213 | 228 |
| | | 2. लिमोदेन | 11 | 22 | 11 | 11 | 0 | 0 | 0 | 22 | 11 | 11 |
| | | 3. जारेयो | 52 | 457 | 392 | 65 | 3 | 2 | 1 | 60 | 27 | 33 |
| | | योग:- | 184 | 1019 | 685 | 334 | 27 | 15 | 12 | 523 | 251 | 272 |
| 19. | कामरू | 1. कामरू | 234 | 936 | 485 | 451 | 143 | 74 | 69 | 711 | 356 | 355 |
| | | 2. डीपीएफसी-164 | 1 | 1 | 1 | 0 | 0 | 0 | 0 | 0 | 0 | 0 |
| | | 3. धार वादंग | 10 | 144 | 141 | 3 | 22 | 22 | 0 | 8 | 5 | 3 |
| | | 4. लाचोदेन | 6 | 34 | 19 | 15 | 0 | 0 | 0 | 34 | 19 | 15 |
| | | 5. गोरोदेन | 39 | 155 | 67 | 88 | 16 | 8 | 8 | 138 | 59 | 79 |
| | | 6. कूपा | 127 | 521 | 237 | 284 | 196 | 93 | 103 | 277 | 120 | 157 |
| | | योग:- | 417 | 1791 | 950 | 841 | 377 | 197 | 180 | 1168 | 559 | 609 |
| 20. | सांगला | 1. सांगला | 536 | 2244 | 1119 | 1125 | 539 | 268 | 271 | 1393 | 634 | 759 |
| | | 2. डी०पी०एफ० सी० -154, 155 | 34 | 135 | 115 | 20 | 0 | 0 | 0 | 0 | 0 | 0 |
| | | 3. सांगला कण्डा | 1 | 5 | 4 | 1 | 5 | 4 | 1 | 0 | 0 | 0 |
| | | 4. थापासारिंग | 112 | 476 | 234 | 242 | 174 | 77 | 97 | 190 | 91 | 99 |
| | | 5. डी०पी०एफ० सी० -153 छिदो | 2 | 7 | 3 | 4 | 0 | 0 | 0 | 0 | 0 | 0 |
| | | 6. पानपो कण्डा | 3 | 12 | 7 | 5 | 5 | 3 | 2 | 2 | 1 | 1 |
| | | योग:- | 688 | 2879 | 1482 | 1397 | 723 | 352 | 371 | 1585 | 726 | 859 |

| क्र० सं० | पंचायत का नाम | ग्राम पंचायत में पड़ने वाले गांवों के नाम | गांव में परिवारों की संख्या | कुल जनसंख्या | | | अ० जा० कुल जनसंख्या | | | अ० ज० जा० कुल जनसंख्या | | |
|----------|-----------------------|---|-----------------------------|---------------|---------------|---------------|---------------------|--------------|--------------|------------------------|--------------|---------------|
| | | | | कुल | पुरुष | स्त्री | कुल | पुरुष | स्त्री | कुल | पुरुष | स्त्री |
| 1. | 2. | 3. | 4. | 5. | 6. | 7. | 8. | 9. | 10. | 11. | 12. | 13. |
| 21. | थेमगारंग | 1. बोनिंग सारिंग | 153 | 628 | 296 | 332 | 101 | 45 | 56 | 523 | 248 | 275 |
| | | योग:- | 153 | 628 | 296 | 332 | 101 | 45 | 56 | 523 | 248 | 275 |
| 22. | बटसेरी | 1. बटसेरी | 108 | 471 | 231 | 240 | 126 | 67 | 59 | 330 | 155 | 175 |
| | | 2. डी० पी०एफ० सी०-157बसेरिंग | 1 | 1 | 1 | 0 | 0 | 0 | 0 | 0 | 0 | 0 |
| | | 3. सेरिंगचे | 19 | 75 | 33 | 42 | 20 | 6 | 14 | 48 | 23 | 25 |
| | | योग:- | 128 | 547 | 265 | 282 | 146 | 73 | 73 | 378 | 178 | 200 |
| 23. | रकछम | 1. रकछम | 139 | 597 | 313 | 284 | 10 | 3 | 7 | 490 | 235 | 255 |
| | | 2. खरोगला | 28 | 125 | 76 | 49 | 19 | 13 | 6 | 83 | 45 | 38 |
| | | 3. मस्तरंग | 2 | 52 | 52 | 0 | 4 | 4 | 0 | 0 | 0 | 0 |
| | | योग:- | 169 | 774 | 441 | 333 | 33 | 20 | 13 | 573 | 280 | 293 |
| 24. | छितकुल | 1. छितकुल | 127 | 582 | 317 | 265 | 103 | 54 | 49 | 358 | 149 | 209 |
| | | 2. रानी कण्डा | 1 | 7 | 7 | 0 | 0 | 0 | 0 | 0 | 0 | 0 |
| | | 3. धार शोनचेयो | 1 | 4 | 4 | 0 | 0 | 0 | 0 | 0 | 0 | 0 |
| | | योग:- | 129 | 593 | 328 | 265 | 103 | 54 | 49 | 358 | 149 | 209 |
| | विकास खण्डयोग▶ | | 7,824 | 33,232 | 18,312 | 14,920 | 4,647 | 2,347 | 2,300 | 19,475 | 9,365 | 10,110 |

नोट:- 1)• विकास खण्ड कल्या में एक नई पंचायत युवारंगी का गठन किया गया है।

► विकास खण्ड वार एवं पंचायत वार गांवों की संख्या एवं जनसंख्या, जिला किन्नौर जनगणना -2011

► विकास खण्ड का नाम :पूह

| क्र० सं० | पंचायत का नाम | ग्राम पंचायत में पड़ने वाले गांवों के नाम | गांव में परिवारों की संख्या | कुल जनसंख्या | | | अ० जा० कुल जनसंख्या | | | अ० ज० जा० कुल जनसंख्या | | |
|----------|---------------|---|-----------------------------|--------------|------------|------------|---------------------|-----------|-----------|------------------------|------------|------------|
| | | | | कुल | पुरुष | स्त्री | कुल | पुरुष | स्त्री | कुल | पुरुष | स्त्री |
| 1. | 2. | 3. | 4. | 5. | 6. | 7. | 8. | 9. | 10. | 11. | 12. | 13. |
| 1. | सुमरा | 1. सुमरा | 65 | 238 | 122 | 116 | 9 | 5 | 4 | 211 | 105 | 106 |
| | | योग:- | 65 | 238 | 122 | 116 | 9 | 5 | 4 | 211 | 105 | 106 |
| 2. | शलखर | 1. शलखर | 111 | 416 | 207 | 209 | 0 | 0 | 0 | 354 | 171 | 183 |
| | | योग:- | 111 | 416 | 207 | 209 | 0 | 0 | 0 | 354 | 171 | 183 |
| 3. | चांगो | 1. चांगो उपरला | 162 | 797 | 424 | 373 | 18 | 18 | 0 | 605 | 275 | 330 |
| | | 2. लिति | 2 | 4 | 3 | 1 | 0 | 0 | 0 | 3 | 2 | 1 |
| | | 3. चांगो निचला | 160 | 634 | 318 | 316 | 0 | 0 | 0 | 538 | 257 | 281 |
| | | 4. थंगकरमा | 3 | 6 | 5 | 1 | 0 | 0 | 0 | 0 | 0 | 0 |
| | | योग:- | 327 | 1441 | 750 | 691 | 18 | 18 | 0 | 1146 | 534 | 612 |
| 4. | नाको | 1. मालिंग | 79 | 344 | 179 | 165 | 32 | 14 | 18 | 266 | 130 | 136 |
| | | 2. मलिंग दोघरी | 2 | 4 | 3 | 1 | 1 | 1 | 0 | 2 | 1 | 1 |
| | | 3. नाको | 128 | 572 | 274 | 298 | 15 | 7 | 8 | 532 | 255 | 277 |
| | | 4. यंगथंग | 21 | 45 | 29 | 16 | 12 | 8 | 4 | 18 | 11 | 7 |
| | | 5. का | 17 | 26 | 13 | 13 | 20 | 10 | 10 | 4 | 2 | 2 |
| | | योग:- | 247 | 991 | 498 | 493 | 80 | 40 | 40 | 822 | 399 | 423 |
| 5. | लियो | 1. लियो | 161 | 784 | 417 | 367 | 16 | 7 | 9 | 688 | 360 | 328 |
| | | 2. डंग | 22 | 81 | 39 | 42 | 0 | 0 | 0 | 81 | 39 | 42 |
| | | योग:- | 183 | 865 | 456 | 409 | 16 | 7 | 9 | 769 | 399 | 370 |
| 6. | हांगो | 1. हांगो | 78 | 275 | 143 | 132 | 25 | 13 | 12 | 249 | 129 | 120 |
| | | 2. हंगमत | 42 | 163 | 79 | 84 | 43 | 23 | 20 | 119 | 55 | 64 |
| | | योग | 120 | 438 | 222 | 216 | 68 | 36 | 32 | 368 | 184 | 184 |
| 7. | चुलिंग• | 1. चुलिंग | 60 | 270 | 135 | 135 | 0 | 0 | 0 | 262 | 130 | 132 |
| | | योग:- | 60 | 270 | 135 | 135 | 0 | 0 | 0 | 262 | 130 | 132 |

| क्र० सं० | पंचायत का नाम | ग्राम पंचायत में पड़ने वाले गांवों के नाम | गांव में परिवारों की संख्या | कुल जनसंख्या | | | अ० जा० कुल जनसंख्या | | | अ० ज० जा० कुल जनसंख्या | | |
|----------|---------------|---|-----------------------------|--------------|-------------|------------|---------------------|------------|------------|------------------------|------------|------------|
| | | | | कुल | पुरुष | स्त्री | कुल | पुरुष | स्त्री | कुल | पुरुष | स्त्री |
| 1. | 2. | 3. | 4. | 5. | 6. | 7. | 8. | 9. | 10. | 11. | 12. | 13. |
| 8. | नमज्ञा | 1. खाब | 17 | 97 | 68 | 29 | 0 | 0 | 0 | 58 | 31 | 27 |
| | | 2. नमज्ञा कण्डा | 1 | 4 | 4 | 0 | 1 | 1 | 0 | 2 | 2 | 0 |
| | | 3. नमज्ञा खास | 89 | 326 | 169 | 157 | 1 | 1 | 0 | 294 | 148 | 146 |
| | | 4. टाशीगंग | 23 | 88 | 45 | 43 | 1 | 1 | 0 | 83 | 41 | 42 |
| | | योग:- | 130 | 515 | 286 | 229 | 3 | 3 | 0 | 437 | 222 | 215 |
| 9. | पूह | 1. पूह | 324 | 2047 | 1491 | 556 | 251 | 121 | 130 | 555 | 282 | 273 |
| | | 2. लाबरंग | 73 | 243 | 120 | 123 | 50 | 25 | 25 | 127 | 60 | 67 |
| | | 3. दानमोछे | 101 | 257 | 158 | 99 | 30 | 16 | 14 | 108 | 63 | 45 |
| | | योग:- | 498 | 2547 | 1769 | 778 | 331 | 162 | 169 | 790 | 405 | 385 |
| 10. | डुबलिंग | 1. डुबलिंग | 105 | 436 | 277 | 159 | 94 | 47 | 47 | 170 | 79 | 91 |
| | | 2. डाबलिंग | 13 | 34 | 19 | 15 | 0 | 0 | 0 | 34 | 19 | 15 |
| | | योग:- | 118 | 470 | 296 | 174 | 94 | 47 | 47 | 204 | 98 | 106 |
| 11. | सुन्नम | 1. सुन्नम खास | 143 | 594 | 245 | 349 | 193 | 95 | 98 | 378 | 142 | 236 |
| | | 2. डुफंग | 5 | 17 | 11 | 6 | 14 | 9 | 5 | 2 | 1 | 1 |
| | | 3. चेलित | 5 | 24 | 24 | 0 | 0 | 0 | 0 | 0 | 0 | 0 |
| | | 4. श्यासो | 30 | 110 | 56 | 54 | 3 | 2 | 1 | 99 | 48 | 51 |
| | | योग:- | 183 | 745 | 336 | 409 | 210 | 106 | 104 | 479 | 191 | 288 |
| 12. | ज्ञाबुंग | 1. ज्ञाबुंग खास | 89 | 285 | 127 | 158 | 80 | 40 | 40 | 189 | 77 | 112 |
| | | 2. ज्ञाबुंग पारला | 55 | 216 | 97 | 119 | 167 | 76 | 91 | 44 | 17 | 27 |
| | | 3. तालिंग | 15 | 56 | 24 | 32 | 4 | 2 | 2 | 50 | 20 | 30 |
| | | 4. रूशकुलंग | 74 | 316 | 138 | 178 | 160 | 76 | 84 | 152 | 59 | 93 |
| | | योग:- | 233 | 873 | 386 | 487 | 411 | 194 | 217 | 435 | 173 | 262 |

| क्र० सं० | पंचायत का नाम | ग्राम पंचायत में पड़ने वाले गांवों के नाम | गांव में परिवारों की संख्या | कुल जनसंख्या | | | अ० जा० कुल जनसंख्या | | | अ० ज० जा० कुल जनसंख्या | | |
|----------|---------------|---|-----------------------------|--------------|------------|------------|---------------------|------------|------------|------------------------|------------|------------|
| | | | | कुल | पुरुष | स्त्री | कुल | पुरुष | स्त्री | कुल | पुरुष | स्त्री |
| 1. | 2. | 3. | 4. | 5. | 6. | 7. | 8. | 9. | 10. | 11. | 12. | 13. |
| 13. | रोपा | 1. रोपा खास | 100 | 349 | 148 | 201 | 145 | 73 | 72 | 204 | 75 | 129 |
| | | 2. थरोपा | 31 | 31 | 28 | 3 | 2 | 2 | 0 | 29 | 26 | 3 |
| | | 3. सुमटाट | 27 | 103 | 52 | 51 | 42 | 27 | 15 | 56 | 21 | 35 |
| | | योग:- | 158 | 483 | 228 | 255 | 189 | 102 | 87 | 289 | 122 | 167 |
| 14. | नेसंग | 1. नेसंग खास | 99 | 371 | 195 | 176 | 29 | 17 | 12 | 273 | 117 | 156 |
| | | 2. होरंग पवा | 13 | 36 | 19 | 17 | 0 | 0 | 0 | 0 | 0 | 0 |
| | | योग:- | 112 | 407 | 214 | 193 | 29 | 17 | 12 | 273 | 117 | 156 |
| 15. | स्पीलो | 1. स्पीलो खास | 203 | 757 | 435 | 322 | 95 | 47 | 48 | 324 | 148 | 176 |
| | | योग:- | 203 | 757 | 435 | 322 | 95 | 47 | 48 | 324 | 148 | 176 |
| 16. | कानम | 1. कानम खास | 115 | 527 | 252 | 275 | 143 | 63 | 80 | 356 | 167 | 189 |
| | | 2. कानम निचला | 85 | 360 | 186 | 174 | 210 | 102 | 108 | 117 | 59 | 58 |
| | | 3. ज़ामिल | 6 | 25 | 23 | 2 | 0 | 0 | 0 | 0 | 0 | 0 |
| | | योग:- | 206 | 912 | 461 | 451 | 353 | 165 | 188 | 473 | 226 | 247 |
| 17. | लाबरंग | 1. लाबरंग खास | 139 | 585 | 261 | 324 | 206 | 108 | 98 | 331 | 131 | 200 |
| | | 2. नमक लांग | 7 | 15 | 9 | 6 | 4 | 2 | 2 | 3 | 3 | 0 |
| | | योग:- | 146 | 600 | 270 | 330 | 210 | 110 | 100 | 334 | 134 | 200 |
| 18. | मुरंग | 1. थुवारिंग | 70 | 339 | 159 | 180 | 0 | 0 | 0 | 339 | 159 | 180 |
| | | 2. ग्रामग | 119 | 489 | 254 | 235 | 0 | 0 | 0 | 471 | 239 | 232 |
| | | 3. खोकपा | 78 | 373 | 177 | 196 | 83 | 40 | 43 | 269 | 124 | 145 |
| | | 4. शिलिंग खास | 140 | 489 | 270 | 219 | 133 | 64 | 69 | 205 | 97 | 108 |
| | | 5. रूआंग | 35 | 141 | 75 | 66 | 7 | 3 | 4 | 46 | 20 | 26 |
| | | योग:- | 442 | 1831 | 935 | 896 | 223 | 107 | 116 | 1330 | 639 | 691 |

| क्र० सं० | पंचायत का नाम | ग्राम पंचायत में पड़ने वाले गांवों के नाम | गांव में परिवारों की संख्या | कुल जनसंख्या | | | अ० जा० कुल जनसंख्या | | | अ० ज० जा० कुल जनसंख्या | | |
|----------|---------------|---|-----------------------------|--------------|------------|------------|---------------------|-----------|-----------|------------------------|------------|------------|
| | | | | कुल | पुरुष | स्त्री | कुल | पुरुष | स्त्री | कुल | पुरुष | स्त्री |
| 1. | 2. | 3. | 4. | 5. | 6. | 7. | 8. | 9. | 10. | 11. | 12. | 13. |
| 19. | ठंगी | 1. ठंगी खास | 132 | 636 | 356 | 280 | 10 | 7 | 3 | 554 | 294 | 260 |
| | | 2. लाम्बर | 26 | 135 | 100 | 35 | 3 | 1 | 2 | 40 | 21 | 19 |
| | | 3. स्वालिंग | 10 | 41 | 20 | 21 | 3 | 3 | 0 | 25 | 9 | 16 |
| | | योग:- | 168 | 812 | 476 | 336 | 16 | 11 | 5 | 619 | 324 | 295 |
| 20. | चारंग | 1. चारंग खास | 57 | 182 | 86 | 96 | 1 | 1 | 0 | 164 | 69 | 95 |
| | | 2. सुरतिंगलिंग | 1 | 7 | 7 | 0 | 0 | 0 | 0 | 0 | 0 | 0 |
| | | 3. कुनो खास | 29 | 94 | 47 | 47 | 0 | 0 | 0 | 76 | 29 | 47 |
| | | योग:- | 87 | 283 | 140 | 143 | 1 | 1 | 0 | 240 | 98 | 142 |
| 21. | रिस्पा | 1. रिस्पा खास | 103 | 492 | 263 | 229 | 101 | 43 | 58 | 345 | 185 | 160 |
| | | 2. लिजिंग | 6 | 19 | 13 | 6 | 4 | 3 | 1 | 7 | 4 | 3 |
| | | 3. होल्डंग 48/3 | 2 | 6 | 3 | 3 | 0 | 0 | 0 | 1 | 1 | 0 |
| | | 4. स्कीबा | 74 | 253 | 122 | 131 | 42 | 21 | 21 | 152 | 66 | 86 |
| | | योग:- | 185 | 770 | 401 | 369 | 147 | 67 | 80 | 505 | 256 | 249 |
| 22. | रिब्बा | 1. रिब्बा खास | 235 | 894 | 445 | 449 | 39 | 20 | 19 | 816 | 401 | 415 |
| | | 2. डीपीएफसी -186 (43) | 3 | 24 | 18 | 6 | 0 | 0 | 0 | 0 | 0 | 0 |
| | | 3. छुयेन | 4 | 5 | 5 | 0 | 0 | 0 | 0 | 1 | 1 | 0 |
| | | 4. बाटो | 6 | 11 | 8 | 3 | 0 | 0 | 0 | 10 | 7 | 3 |
| | | 5. सिरमोलिंग | 1 | 1 | 1 | 0 | 0 | 0 | 0 | 1 | 1 | 0 |
| | | 6. पारगा | 20 | 67 | 44 | 23 | 10 | 4 | 6 | 25 | 14 | 11 |
| | | 7. कुटैन | 60 | 214 | 101 | 113 | 0 | 0 | 0 | 194 | 81 | 113 |
| | | 8. होलडंग40/4 | 133 | 556 | 306 | 250 | 15 | 6 | 9 | 415 | 211 | 204 |
| | | 9. कुरपो | 5 | 16 | 10 | 6 | 7 | 3 | 4 | 8 | 6 | 2 |
| | | 10. डीपीएफ 188 | 3 | 3 | 3 | 0 | 0 | 0 | 0 | 0 | 0 | 0 |
| | | योग:- | 470 | 1791 | 941 | 850 | 71 | 33 | 38 | 1470 | 722 | 748 |

| क्र० सं० | पंचायत का नाम | ग्राम पंचायत में पड़ने वाले गांवों के नाम | गांव में परिवारों की संख्या | कुल जनसंख्या | | | अ० जा० कुल जनसंख्या | | | अ० ज० जा० कुल जनसंख्या | | |
|-----------------------|---------------|---|-----------------------------|---------------|---------------|---------------|---------------------|--------------|--------------|------------------------|--------------|--------------|
| | | | | कुल | पुरुष | स्त्री | कुल | पुरुष | स्त्री | कुल | पुरुष | स्त्री |
| 1. | 2. | 3. | 4. | 5. | 6. | 7. | 8. | 9. | 10. | 11. | 12. | 13. |
| 23. | रारंग | 1. रारंग खास | 165 | 848 | 402 | 446 | 126 | 60 | 66 | 720 | 341 | 379 |
| | | 2. खादुरा | 54 | 290 | 151 | 139 | 0 | 0 | 0 | 229 | 119 | 110 |
| | | 3. शीलापुर | 21 | 103 | 53 | 50 | 0 | 0 | 0 | 103 | 53 | 50 |
| | | 4. स्वादेन | 28 | 142 | 67 | 75 | 0 | 0 | 0 | 142 | 67 | 75 |
| | | योग:- | 268 | 1383 | 673 | 710 | 126 | 60 | 66 | 1194 | 580 | 614 |
| 24. | अकपा खास• | 1. आकपा खास | 125 | 470 | 247 | 223 | 69 | 37 | 32 | 167 | 86 | 81 |
| | | योग:- | 125 | 470 | 247 | 223 | 69 | 37 | 32 | 167 | 86 | 81 |
| 25. | जंगी | 1. जंगी खास | 209 | 1175 | 703 | 472 | 62 | 30 | 32 | 560 | 273 | 287 |
| | | 2. रिजिंग | 1 | 22 | 22 | 0 | 4 | 4 | 0 | 1 | 1 | 0 |
| | | योग:- | 210 | 1197 | 725 | 472 | 66 | 34 | 32 | 561 | 274 | 287 |
| 26. | लिप्पा | 1. लिप्पा खास | 280 | 1161 | 594 | 567 | 200 | 101 | 99 | 845 | 410 | 435 |
| | | 2. डीपीएफसी | 1 | 3 | 1 | 2 | 0 | 0 | 0 | 0 | 0 | 0 |
| | | 3. लाफो | 5 | 24 | 11 | 13 | 0 | 0 | 0 | 0 | 0 | 0 |
| | | योग:- | 286 | 1188 | 606 | 582 | 200 | 101 | 99 | 845 | 410 | 435 |
| 27. | आसरंग | 1. आसरंग खास | 84 | 338 | 170 | 168 | 70 | 35 | 35 | 262 | 130 | 132 |
| | | 2. टोक्टो | 46 | 175 | 89 | 86 | 0 | 0 | 0 | 175 | 89 | 86 |
| | | योग:- | 130 | 513 | 259 | 254 | 70 | 35 | 35 | 437 | 219 | 218 |
| विकास खण्डयोग▶ | | | 5,471 | 23,206 | 12,474 | 10,732 | 3,105 | 1,545 | 1,560 | 15,338 | 7,366 | 7,972 |

नोट: जिला किन्नौर में पिछड़ी पंचायतें नहीं हैं, अपितु पूरा जिला जनजातीय क्षेत्र है।

• विकास खण्ड पूह में तीन नई पंचायतों चुलिंग, डुबलिंग व अकपा खास का गठन किया गया है।

स्त्रोत:-जिला पंचायत अधिकारी, किन्नौर।

तालिका:30

► विकास खण्ड वार एवं पंचायत वार गांवों की संख्या एवं जनसंख्या, जिला किन्नौर जनगणना -2011

► विकास खण्ड का नाम :निचार

| क्र० सं० | पंचायत का नाम | ग्राम पंचायत में गांवों की संख्या | गांव में परिवारों की संख्या | कुल जनसंख्या | | | अ० जा० कुल जनसंख्या | | | अ० ज० जा० कुल जनसंख्या | | |
|-----------------|---------------|---|-----------------------------|--------------|--------|--------|---------------------|-------|--------|------------------------|-------|--------|
| | | | | कुल | पुरुष | स्त्री | कुल | पुरुष | स्त्री | कुल | पुरुष | स्त्री |
| 1. | 2. | 3. | 4. | 5. | 6. | 7. | 8. | 9. | 10. | 11. | 12. | 13. |
| 1. | रूपी | 7 | 284 | 1174 | 634 | 540 | 307 | 150 | 157 | 671 | 317 | 354 |
| 2. | छोटा कम्बा | 4 | 155 | 572 | 269 | 303 | 126 | 72 | 54 | 396 | 176 | 220 |
| 3. | नाथपा | 5 | 213 | 786 | 406 | 380 | 251 | 124 | 127 | 493 | 247 | 246 |
| 4. | काफनू | 2 | 241 | 984 | 491 | 493 | 479 | 239 | 240 | 414 | 196 | 218 |
| 5. | यंगपा-1• | 4 | 327 | 1481 | 751 | 730 | 577 | 291 | 286 | 834 | 410 | 424 |
| 6. | कटगांव | 6 | 407 | 2075 | 1438 | 637 | 375 | 179 | 196 | 778 | 404 | 374 |
| 7. | निचार | 7 | 510 | 2152 | 1077 | 1075 | 29 | 16 | 13 | 1933 | 949 | 984 |
| 8. | सुंगरा | 5 | 921 | 3173 | 1691 | 1482 | 1123 | 562 | 561 | 966 | 476 | 490 |
| 9. | पौण्डा | 4 | 407 | 1348 | 713 | 635 | 360 | 185 | 175 | 701 | 332 | 369 |
| 10. | बरी | 3 | 285 | 1132 | 579 | 553 | 183 | 87 | 96 | 821 | 422 | 399 |
| 11. | तराण्डा | 7 | 431 | 1573 | 861 | 712 | 423 | 215 | 208 | 706 | 358 | 348 |
| 12. | पानवी | 4 | 332 | 1719 | 1220 | 499 | 58 | 55 | 3 | 854 | 424 | 430 |
| 13. | चगांव | 7 | 642 | 2793 | 1521 | 1272 | 734 | 385 | 349 | 1439 | 715 | 724 |
| 14. | उरनी | 3 | 239 | 1064 | 511 | 553 | 491 | 235 | 256 | 524 | 245 | 279 |
| 15. | युला | 2 | 168 | 660 | 355 | 305 | 254 | 122 | 132 | 289 | 139 | 150 |
| 16. | मीरू | 3 | 237 | 1063 | 575 | 488 | 249 | 112 | 137 | 506 | 220 | 286 |
| 17. | रामनी | 4 | 210 | 874 | 458 | 416 | 463 | 240 | 223 | 393 | 204 | 189 |
| 18. | पुनंग | 1 | 251 | 1282 | 912 | 370 | 97 | 58 | 39 | 246 | 132 | 114 |
| 19. | बडा कम्बा• | 2 | 171 | 675 | 364 | 311 | 235 | 113 | 122 | 291 | 141 | 150 |
| 20. | काबा• | 2 | 76 | 333 | 184 | 149 | 6 | 5 | 1 | 312 | 166 | 146 |
| 21. | चौरा• | 3 | 174 | 770 | 453 | 317 | 178 | 96 | 82 | 366 | 205 | 161 |
| 22. | यांगपा-2• | •नोट:- यंगपा-1 व यंगपा-2, एक ही जनगणना गांव होने के कारण इसके जनगणना संबंधित आंकड़े अलग-अलग उपलब्ध नहीं है। | | | | | | | | | | |
| विकास खण्ड योग► | | 85 | 6,681 | 27,683 | 15,463 | 12,220 | 6,998 | 3,541 | 3,457 | 13,933 | 6,878 | 7,055 |

नोट:- 1)• विकास खण्ड निचार में चार नई पंचायतों यांगपा, काबा, चौरा व बडा कम्बाका गठन किया गया है।48

► विकास खण्ड वार एवं पंचायत वार गांवों की संख्या एवं जनसंख्या, जिला किन्नौरजनगणना –2011

► विकास खण्ड का नाम :कल्पा

| क्र० सं० | पंचायत का नाम | ग्राम पंचायत में गांवों की संख्या | गांव में परिवारों की संख्या | कुल जनसंख्या | | | अ० जा० कुल जनसंख्या | | | अ० ज० जा० कुल जनसंख्या | | |
|----------|---------------|-----------------------------------|-----------------------------|--------------|-------|--------|---------------------|-------|--------|------------------------|-------|--------|
| | | | | कुल | पुरुष | स्त्री | कुल | पुरुष | स्त्री | कुल | पुरुष | स्त्री |
| 1. | 2. | 3. | 4. | 5. | 6. | 7. | 8. | 9. | 10. | 11. | 12. | 13. |
| 1. | रोधी | 4 | 135 | 603 | 315 | 288 | 210 | 99 | 111 | 302 | 147 | 155 |
| 2. | कल्पा | 4 | 453 | 1864 | 935 | 929 | 123 | 58 | 65 | 1468 | 696 | 772 |
| *3. | शुदारंग | 3 | 472 | 1789 | 1016 | 773 | 174 | 99 | 75 | 940 | 460 | 480 |
| 4. | दूनी | 4 | 319 | 1257 | 665 | 592 | 215 | 100 | 115 | 739 | 371 | 368 |
| *5. | कोठी | 4 | 735 | 2786 | 1571 | 1215 | 209 | 108 | 101 | 1477 | 726 | 751 |
| 6. | पांगी | 5 | 498 | 2162 | 1078 | 1084 | 320 | 157 | 163 | 1709 | 837 | 872 |
| *7. | खांगी | 3 | 766 | 3256 | 1942 | 1314 | 380 | 200 | 180 | 1017 | 504 | 513 |
| 8. | तेलंगी | 4 | 164 | 819 | 386 | 433 | 34 | 14 | 20 | 592 | 284 | 308 |
| 9. | पूर्वनी | 2 | 115 | 512 | 300 | 212 | 25 | 15 | 10 | 359 | 163 | 196 |
| 10. | पवारी | 3 | 285 | 1165 | 605 | 560 | 145 | 69 | 76 | 752 | 353 | 399 |
| 11. | बारंग | 2 | 251 | 1202 | 582 | 620 | 328 | 159 | 169 | 833 | 402 | 431 |
| 12. | मैबर | 2 | 107 | 512 | 252 | 260 | 107 | 51 | 56 | 307 | 146 | 161 |
| 13. | किल्वा | 2 | 256 | 1594 | 1090 | 504 | 475 | 250 | 225 | 440 | 222 | 218 |
| 14. | सापनी | 5 | 522 | 2037 | 1125 | 912 | 17 | 16 | 1 | 1507 | 727 | 780 |
| 15. | ब्रुआ | 2 | 213 | 971 | 473 | 498 | 260 | 120 | 140 | 692 | 342 | 350 |
| 16. | शौंग | 2 | 206 | 1209 | 856 | 353 | 86 | 56 | 30 | 606 | 299 | 307 |
| 17. | चांसू | 3 | 184 | 1019 | 685 | 334 | 27 | 15 | 12 | 523 | 251 | 272 |
| 18. | कामरू | 6 | 417 | 1791 | 950 | 841 | 377 | 197 | 180 | 1168 | 559 | 609 |
| 19. | सांगला | 6 | 688 | 2879 | 1482 | 1397 | 723 | 352 | 371 | 1585 | 726 | 859 |
| 20. | थेमगारंग | 1 | 153 | 628 | 296 | 332 | 101 | 45 | 56 | 523 | 248 | 275 |
| 21. | बटसेरी | 3 | 128 | 547 | 265 | 282 | 146 | 73 | 73 | 378 | 178 | 200 |

| क्र० सं० | पंचायत का नाम | ग्राम पंचायत में गांवों की संख्या | गांव में परिवारों की संख्या | कुल जनसंख्या | | | अ० जा० कुल जनसंख्या | | | अ० जा० कुल जनसंख्या | | |
|-----------------------|---------------|-----------------------------------|-----------------------------|---------------|---------------|---------------|---------------------|--------------|--------------|---------------------|--------------|---------------|
| | | | | कुल | पुरुष | स्त्री | कुल | पुरुष | स्त्री | कुल | पुरुष | स्त्री |
| 1. | 2. | 3. | 4. | 5. | 6. | 7. | 8. | 9. | 10. | 11. | 12. | 13. |
| 22. | रकछम | 3 | 169 | 774 | 441 | 333 | 33 | 20 | 13 | 573 | 280 | 293 |
| 23. | छितकुल | 3 | 129 | 593 | 328 | 265 | 103 | 54 | 49 | 358 | 149 | 209 |
| 24. | युवारंगी | 1 | 459 | 1263 | 674 | 589 | 29 | 20 | 9 | 627 | 295 | 332 |
| विकास खण्डयोग▶ | | *77 | 7,824 | 33,232 | 18,312 | 14,920 | 4,647 | 2,347 | 2,300 | 19,475 | 9,365 | 10,110 |

*नोट:— रिकांगपिओ का क्षेत्र तीन ग्राम पंचायतों कमशः शुदारंग, कोठी व खांगी में शामिल है अतएव विकास खण्ड कल्या में कुल आवासीय गांवों की संख्या 75 हैं।

- विकास खण्ड कल्या में एक नई पंचायत युवारंगी का गठन किया गया है।

► विकास खण्ड वार एवं पंचायत वार गांवों की संख्या एवं जनसंख्या, जिला किन्नौरजनगणना –2011

► विकास खण्ड कानाम : पूह

| क्र० सं० | पंचायत का नाम | ग्राम पंचायत में गांवों की संख्या | गांव में परिवारों की संख्या | कुल जनसंख्या | | | अ० जा० कुल जनसंख्या | | | अ० ज० जा० कुल जनसंख्या | | |
|----------|---------------|-----------------------------------|-----------------------------|--------------|-------|--------|---------------------|-------|--------|------------------------|-------|--------|
| | | | | कुल | पुरुष | स्त्री | कुल | पुरुष | स्त्री | कुल | पुरुष | स्त्री |
| 1. | 2. | 3. | 4. | 5. | 6. | 7. | 8. | 9. | 10. | 11. | 12. | 13. |
| 1. | सुमरा | 1 | 65 | 238 | 122 | 116 | 9 | 5 | 4 | 211 | 105 | 106 |
| 2. | शलखर | 1 | 111 | 416 | 207 | 209 | 0 | 0 | 0 | 354 | 171 | 183 |
| 3. | चांगो | 4 | 327 | 1441 | 750 | 691 | 18 | 18 | 0 | 1146 | 534 | 612 |
| 4. | नाको | 5 | 247 | 991 | 498 | 493 | 80 | 40 | 40 | 822 | 399 | 423 |
| 5. | लियो | 2 | 183 | 865 | 456 | 409 | 16 | 7 | 9 | 769 | 399 | 370 |
| 6. | हांगो | 2 | 120 | 438 | 222 | 216 | 68 | 36 | 32 | 368 | 184 | 184 |
| 7. | नमजा | 4 | 130 | 515 | 286 | 229 | 3 | 3 | 0 | 437 | 222 | 215 |
| 8. | पूह | 3 | 498 | 2547 | 1769 | 778 | 331 | 162 | 169 | 790 | 405 | 385 |
| 9. | सुन्नम | 4 | 183 | 745 | 336 | 409 | 210 | 106 | 104 | 479 | 191 | 288 |
| 10. | जाबुंग | 4 | 233 | 873 | 386 | 487 | 411 | 194 | 217 | 435 | 173 | 262 |
| 11. | रोपा | 3 | 158 | 483 | 228 | 255 | 189 | 102 | 87 | 289 | 122 | 167 |
| 12. | नेसंग | 2 | 112 | 407 | 214 | 193 | 29 | 17 | 12 | 273 | 117 | 156 |
| 13. | स्पीलो | 1 | 203 | 757 | 435 | 322 | 95 | 47 | 48 | 324 | 148 | 176 |
| 14. | कानम | 3 | 206 | 912 | 461 | 451 | 353 | 165 | 188 | 473 | 226 | 247 |
| 15. | लाबरंग | 2 | 146 | 600 | 270 | 330 | 210 | 110 | 100 | 334 | 134 | 200 |
| 16. | मुरंग | 5 | 442 | 1831 | 935 | 896 | 223 | 107 | 116 | 1330 | 639 | 691 |
| 17. | ठंगी | 3 | 168 | 812 | 476 | 336 | 16 | 11 | 5 | 619 | 324 | 295 |
| 18. | चारंग | 3 | 87 | 283 | 140 | 143 | 1 | 1 | 0 | 240 | 98 | 142 |
| 19. | रिस्पा | 4 | 185 | 770 | 401 | 369 | 147 | 67 | 80 | 505 | 256 | 249 |
| 20. | रिब्बा | 10 | 470 | 1791 | 941 | 850 | 71 | 33 | 38 | 1470 | 722 | 748 |

| क्र० सं० | पंचायत का नाम | ग्राम पंचायत में पड़ने वाले गांवों के नाम | गांव में परिवारों की संख्या | कुल जनसंख्या | | | अ० जा० कुल जनसंख्या | | | अ० जा० कुल जनसंख्या | | |
|-----------------------|---------------|---|-----------------------------|---------------|---------------|---------------|---------------------|--------------|--------------|---------------------|--------------|--------------|
| | | | | कुल | पुरुष | स्त्री | कुल | पुरुष | स्त्री | कुल | पुरुष | स्त्री |
| 1. | 2. | 3. | 4. | 5. | 6. | 7. | 8. | 9. | 10. | 11. | 12. | 13. |
| 21. | रारंग | 4 | 268 | 1383 | 673 | 710 | 126 | 60 | 66 | 1194 | 580 | 614 |
| 22. | जंगी | 2 | 210 | 1197 | 725 | 472 | 66 | 34 | 32 | 561 | 274 | 287 |
| 23. | लिप्पा | 3 | 286 | 1188 | 606 | 582 | 200 | 101 | 99 | 845 | 410 | 435 |
| 24. | आसरंग | 2 | 130 | 513 | 259 | 254 | 70 | 35 | 35 | 437 | 219 | 218 |
| 25. | आकपा खास• | 1 | 125 | 470 | 247 | 223 | 69 | 37 | 32 | 167 | 86 | 81 |
| 26. | डुबलिंग• | 2 | 118 | 470 | 296 | 174 | 94 | 47 | 47 | 204 | 98 | 106 |
| 27. | चुलिंग• | 1 | 60 | 270 | 135 | 135 | 0 | 0 | 0 | 262 | 130 | 132 |
| विकास खण्डयोग▶ | | 81 | 5,471 | 23,206 | 12,474 | 10,732 | 3,105 | 1,545 | 1,560 | 15,338 | 7,366 | 7,972 |

नोट: जिला किन्नौर में पिछड़ी पंचायतें नहीं हैं, अपितु पूरा जिला जनजातीय क्षेत्र है।

स्रोत:—जिला पंचायत अधिकारी, किन्नौर।

- विकास खण्ड पूह में तीन नई पंचायतों चुलिंग, डुबलिंग व अकपा खास का गठन किया गया है।
