

हिमाचल प्रदेश सरकार
अर्थ एवं सांख्यिकी विभाग



जिला बिलासपुर एक दृष्टि में


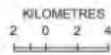
2021-22



राजकीय स्नातकोत्तर महाविद्यालय, बिलासपुर

जिला सांख्यिकीय कार्यालय बिलासपुर
जिला बिलासपुर (हि0प्र0)

INDIA
HIMACHAL PRADESH
DISTRICT BILASPUR



TOTAL AREA	1167 Sq.Kms
TOTAL POPULATION	381956
NUMBER OF TAHSIL/SUB-TAHSILS	6
NUMBER OF C.D. BLOCKS	3
NUMBER OF TOWNS	4
NUMBER OF VILLAGES	1061

- C.D. BLOCKS**
A GHUMARWIN
B JHANDUTTA
C BILASPUR SADAR
D SHRI NAINA DEVI JI

1. Where the name of Tahsil differs from its Headquarters name, the latter is given in the brackets.
2. District Headquarters is also Tahsil and C.D. Block Headquarters.
3. C.D. Block Headquarters is also Tahsil Headquarters.
4. C.D. Block boundary excludes Statutory Towns.

सारांश में प्रयोग हुए चिन्ह

..	उपलब्ध नहीं
—	शून्य
अनुः	अनुमानित
अ०	अन्तिम आंकड़े
मी०टन	मीट्रिक टन
कि०लीटर	किलो लीटर

विषय वस्तु

तालिका / सारणी	विवरण	पृष्ठ
1	2	3
अ 1.	निर्वाचन	1
अ 2.	क्षेत्रफल एवं जनसंख्या	1
1.1	तहसील वार जनसंख्या	2
1.2	विकास खण्डवार जनसंख्या	2
1.3	विधान सभा-वार आंकड़े जनगणना-2011	3
1.4	जनसंख्या सम्बन्धी आंकड़े जनगणना-2001 तथा जनगणना-2011	4
1.5	नगरीय संरचना जनगणना-2011	4
2.1	कृषि के अन्तर्गत क्षेत्रफल	5
2.2	कृषि सम्बन्धी विविध आंकड़े	5
3.1	पशु गणना	6
4.1	सहकारिता सम्बन्धी आंकड़े	7
5.1	खाद्य एवं आपूर्ति से सम्बन्धी आंकड़े	7
6.1	शिक्षा से सम्बन्धित आंकड़े	8
7.1	स्वास्थ्य संस्थाएं	9
7.2	स्वास्थ्य संस्थानों में चिकित्सित रोगी	9
8.1	रोजगार सम्बन्धी आंकड़े	10
9.1	विद्युत सम्बन्धी आंकड़े	11
10.1	औद्योगिक क्षेत्र से सम्बन्धित आंकड़े	11
11.1	सड़कें तथा संचार	12
12.1	परिवहन	12
13.1	बैंकिंग	13
14.1	जिला में विभिन्न विश्राम गृह तथा सम्बन्धित आरक्षण अधिकारी	14

अ. परिदृश्य

1 निर्वाचन

तालिका अ

विधान सभा सदस्य			
क्र०सं०	सदस्य का नाम	निर्वाचन क्षेत्र	सम्बंधित पार्टी
1	2	3	4
1.	श्री सुभाष ठाकुर	बिलासपुर	भाजपा
2.	श्री राम लाल ठाकुर	श्री नयना देवी जी	कांग्रेस
3.	श्री राजेन्द्र गर्ग	घुमारवीं	भाजपा
4.	श्री जीत राम कटवाल	झण्डूता	भाजपा
लोक सभा सदस्य			
1.	श्री किशन कपूर	कांगड़ा	भाजपा
2.	श्री अनुराग ठाकुर	हमीरपुर	भाजपा
3.	श्री सुरेश कुमार कश्यप	शिमला (अ०जा०)	भाजपा
4.	श्रीमती प्रतिभा सिंह	मण्डी	कांग्रेस
राज्य सभा सदस्य			
1.	श्रीमती इन्दू गोस्वामी		भाजपा
2.	श्री आनन्द शर्मा(31.03.2022)/श्री सिकन्दर कुमार		कांग्रेस/भाजपा
3.	श्री जगत प्रकाश नड्डा		भाजपा

तालिका अ

2. क्षेत्रफल एवं जनसंख्या

मद	इकाई	2001	2011	2022(P)
क्षेत्रफल	वर्ग कि०मी०	1,167	1,167	1,167
जनसंख्या	संख्या	3,40,885	3,81,956	4,28,922
पुरुष	..	1,71,263	1,92,764	2,16,481
स्त्रियां	..	1,69,622	1,89,192	2,12,441
ग्रामीण जनसंख्या	..	3,18,934	3,56,827	4,01,487
नगरीय जनसंख्या	..	21,951	25,129	27,436
अनु० जाति जनसंख्या	..	86,581	98,989	1,09,236
अनु० जनजाति जनसंख्या	..	9,180	10,693	11,627
लिंग अनुपात	स्त्रियां प्रति हजार पुरुष	990	981	981
साक्षरता	प्रतिशतता	77.80	84.59	90.45
घनत्व	व्यक्ति प्रति वर्ग कि०मी०	292	327	368
धर्मानुसार जनसंख्या		2001	2011	2022(P)
हिन्दू	..	3,31,772	3,71,973	4,17,711
मुस्लिम	..	5,938	6,984	7,843
ईसाई	..	49	236	265
सिख	..	2,696	2,387	2,681
बौद्ध	..	208	113	127
जैन	..	7	10	11
अन्य	..	102	7	8
अवर्णित	..	113	246	276
जनसंख्या वृद्धि दर	प्रतिशतता	+ 15.40	+ 12.05	+ 11.30
आवासीय गांव	संख्या	965	953	953
गैर आवासीय गांव	..	96	108	108
		2019-20	2020-21	2021-22
उप-मण्डल	संख्या	4	4	4
तहसील	..	4	4	4
उप तहसील	..	3	3	3
विकास खण्ड	..	4	4	4
नगरीय क्षेत्र	..	4	4	4
पंचायतें	..	151	176	176

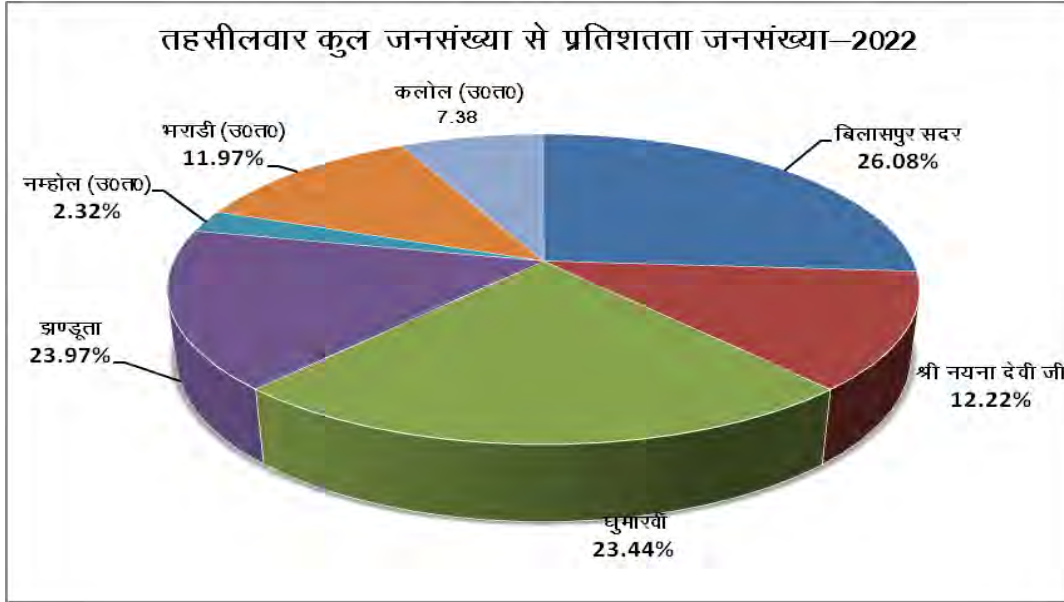
Note: (P) =Projection only for population

1 जनसाँख्यिकी सम्बन्धी आंकड़े

तालिका 1.1

तहसील वार जनसंख्या

क्र०सं०	तहसील का नाम	जनसंख्या-2022(P)	प्रतिशतता
1	2	3	4
1	बिलासपुर सदर	1,11,854	26.08
2	श्री नयना देवी जी	52,424	12.22
3	घुमारवीं	1,00,523	23.44
4	झण्डूता	71,154	16.59
5	नम्होल (उ०त०)	9,966	2.32
6	भराड़ी(उ०त०)	51,334	11.97
7	कलोल (उ०त०)	31,666	7.38
	योग	4,28,922	100.00



तालिका 1.2

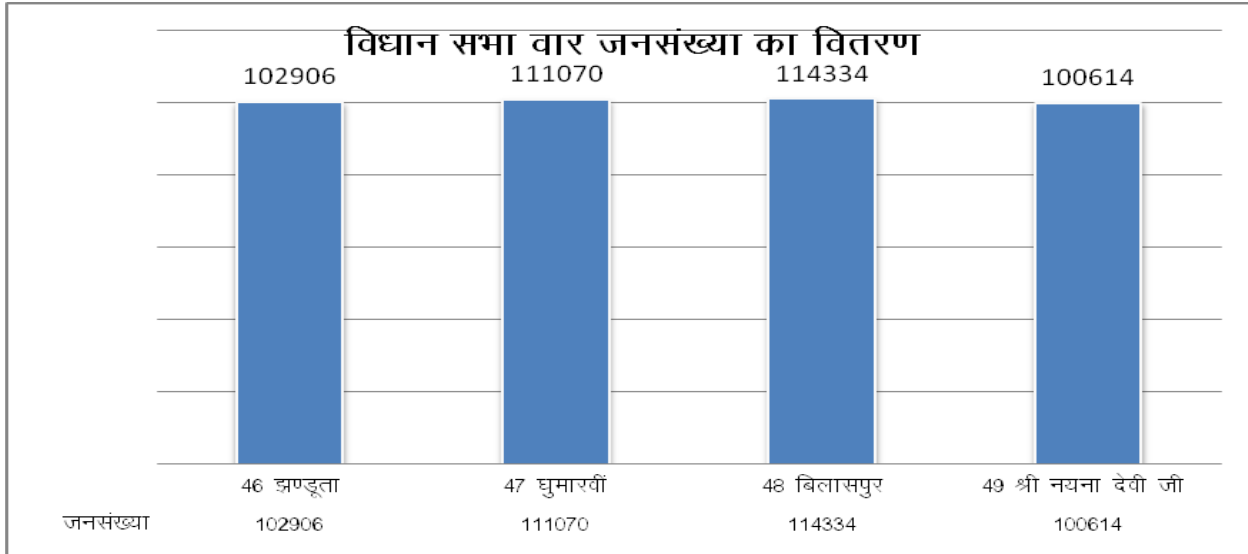
विकास खण्ड वार जनसंख्या

क्र०सं०	विकास खण्ड का नाम	जनगणना-2001	जनगणना-2011	जनसंख्या-2022(P)
1	2	3	4	5
1.	बिलासपुर सदर	1,24,725	94,827	1,06,695
2.	घुमारवीं*	92,171	1,27,330	1,43,267
3.	झण्डूता*	1,02,038	89,190	1,00,353
4	श्री नयना देवी जी	—	45,480	51,172
	योग	3,18,934	3,56,827	4,01,487

तालिका 1.3

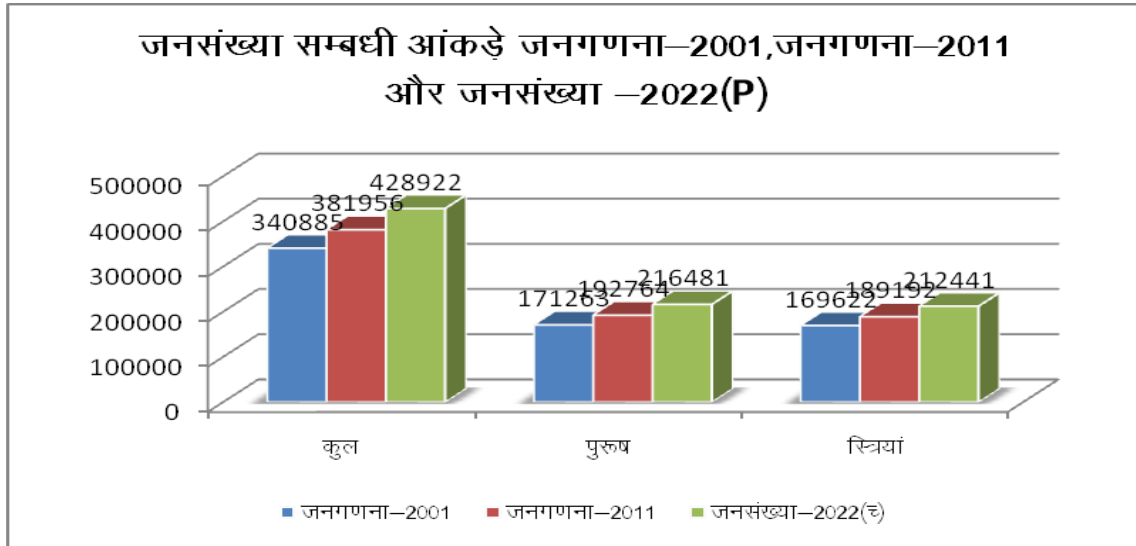
विधान सभा-वार आंकड़े

क्र०सं०	विधान सभा क्षेत्र	जनसंख्या- 2022(P)	गांव 2022	पंचायतें	
				2011	31.3.2022
1	2	3	4	5	6
1	46 झण्डूता (अ०जा०)	1,02,906	277	39	42
2	47 घुमारवीं	1,11,070	219	34	43
3	48 बिलासपुर	1,14,34	234	34	41
4	49 श्री नयना देवी जी	1,00,614	331	44	50
कुल योग		4,28,924	1,061	151	176



तालिका 1.4 जनसंख्या सम्बन्धी आंकड़े

जनगणना-2001			जनगणना-2011			जनसंख्या-2022(P)		
कुल	पुरुष	स्त्रियां	कुल	पुरुष	स्त्रियां	कुल	पुरुष	स्त्रियां
1	2	3	4	5	6	7	8	9
3,40,885	1,71,263	1,69,622	3,81,956	1,92,764	1,89,192	4,28,922	2,16,481	2,12,441



तालिका 1.5 नगरीय जनसाँख्यिकी संरचना

क्र०सं०	नगर	क्षेत्रफल	जनगणना-2011				जनसंख्या-2022(P)			
			कुल जनसंख्या	पुरुष	स्त्रियां	लिंग अनुपात	कुल जनसंख्या	पुरुष	स्त्रियां	लिंग अनुपात
1	2	3	4	5	6	7	8	9	10	11
1.	बिलासपुर	10.62	13,654	7,040	6,614	939	14,978	7,749	7,229	933
2.	श्री नयना देवी जी	0.82	1,204	645	559	867	1,318	708	610	861
3.	घुमारवीं	6.20	7,899	4,175	3,724	892	8,557	4,538	4,019	886
4.	तलाई	2.89	2,372	1,251	1,121	896	2,584	1,367	1,218	891
कुल शहरी		20.53	25,129	13,111	12,018	917	27,436	14,362	13,076	910

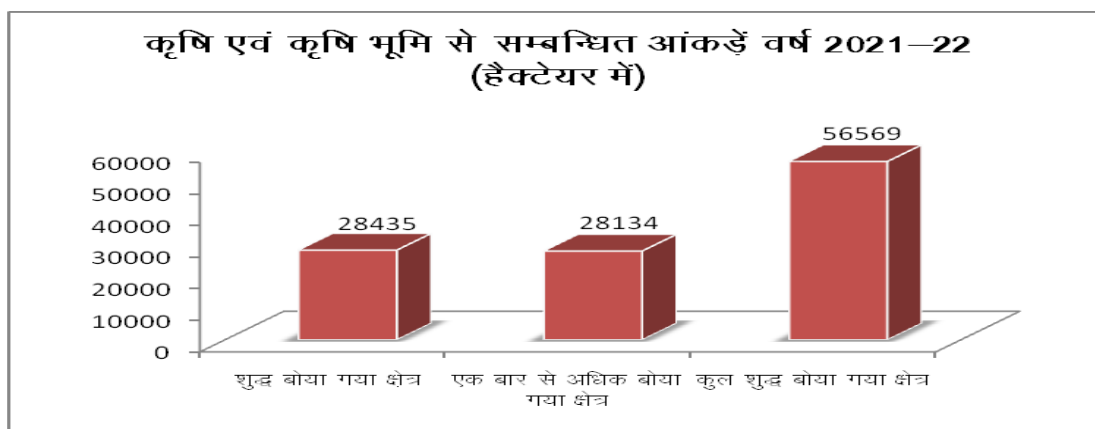
2 कृषि एवं कृषि भूमि सम्बन्धी आंकड़े

तालिका 2.1

कृषि के अन्तर्गत क्षेत्रफल

क्र०सं०	मद	इकाई	2017-18	2018-19	2019-20	2020-21	2021-22*
1	2	3	4	5	6	8	9
1.	शुद्ध बोया गया क्षेत्र	हैक्टेयर	29,380	32,841	28,941	29,499	28,435
2.	एक बार से अधिक बोया गया क्षेत्र	"	28,247	29,362	28,260	28,071	28,134
3.	कुल बोया गया क्षेत्र	"	57,627	62,203	57,201	57,570	56,569

* अनन्तिम आंकड़े



तालिका 2.2

कृषि सम्बन्धी विविध आंकड़े

क्र०सं०	मद	इकाई	2018-19	2019-20	2020-21	2021-22
1	2	3	4	5	6	7
1.	फलों के अन्तर्गत क्षेत्र	हैक्टेयर	8,362.70	8,398.29	8,586.07	8,535.20
2.	फलों का उत्पादन	मी० टन	6,557.10	1,908.79	6,759.98	3,350.00
3.	खाद की खपत	"	3,307.62	3,105.02	512.53	530.45
4.	कुल पशु *	संख्या	पशु गणना- 2007		पशु गणना - 2012	पशु गणना- 2017
			2,39,667		2,19,207	2,29,874
क्र०सं०	मद	इकाई	2018-19	2019-20	2020-21	2021-22
5.	पशु चिकित्सालय	संख्या	23	23	23	23
6.	पशु औषधालय	संख्या	145	145	145	145
7.	मत्स्य उत्पादन	मी० टन	1,358.92	1,250.58	1,455.82	1,447.20
8.	आरक्षित वन	हैक्टेयर	89.60	89.60	89.60	89.60
9.	संरक्षित वन	"	15,668.52	15,668.52	15,668.52	15,668.52
10.	अवर्गीकृत वन	"	18,550.76	18,550.76	18,550.76	18,550.76
11.	अन्य वन	"	1,604.17	1,604.17	1,604.17	1,604.17
12.	कुल वन	"	35,913.05	35,913.05	35,913.05	35,913.05

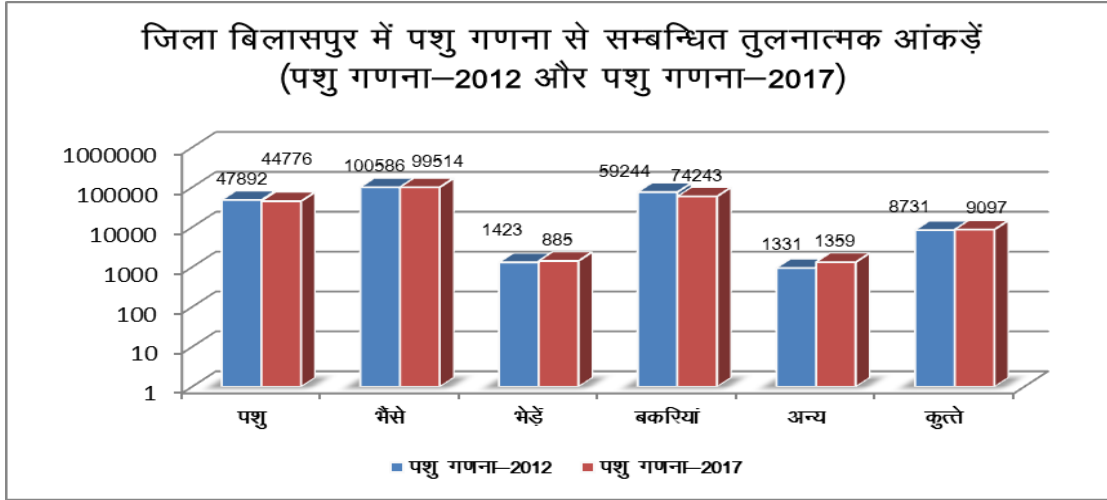
* इसमें कुत्ते भी शामिल हैं ।

3.पशु गणना

तालिका 3.1

पशु गणना

क्र०सं०	मद	इकाई	पशु गणना –2007	पशु गणना – 2012	पशु गणना– 2017
1	2	3	4	5	6
1.	पशु	संख्या	52,930	47,892	44,776
2.	भैंसों	..	1,00,004	1,00,586	99,514
3.	भेड़ों	..	1,313	1,423	885
4.	बकरियाँ	..	76,033	59,244	74,143
5.	अन्य	..	950	1,331	1,359
6.	कुत्ते	..	8,437	8,731	9,097
	कुल	..	2,39,667	2,19,207	2,29,874



4. सहकारिता

तालिका 4.1

सहकारिता सम्बन्धी आंकड़े

मद	इकाई	2018-19	2019-20	2020-21	2021-22 *
1	2	3	4	5	6
1. सहकारी समितियां					
क. प्राथमिक समितियां	संख्या	221	221	220	220
ख. वरिष्ठ समितियां	"	2	2	2	2
ग. ऐपैक्स	"	—	—	—	—
2. कुल सदस्यता					
क. प्राथमिक	"	1,00,904	1,00,215	1,01,108	1,01,108
ख. वरिष्ठ	"	107	107	107	107
ग. ऐपैक्स	"	—	—	—	—
3. कुल कार्यशील पूंजी					
क. प्राथमिक	लाख रु0	52,531.35	56,824.35	56,826.10	59,646.62
ख. वरिष्ठ	"	52,310.71	56,552.05	56,553.60	59,373.62
ग. ऐपैक्स	"	220.64	272.30	272.50	273.00
ग. ऐपैक्स	"	—	—	—	—

* अनन्तिम आंकड़े

5 खाद्य एवं आपूर्ति

तालिका 5.1

खाद्य एवं आपूर्ति सम्बन्धी आंकड़े

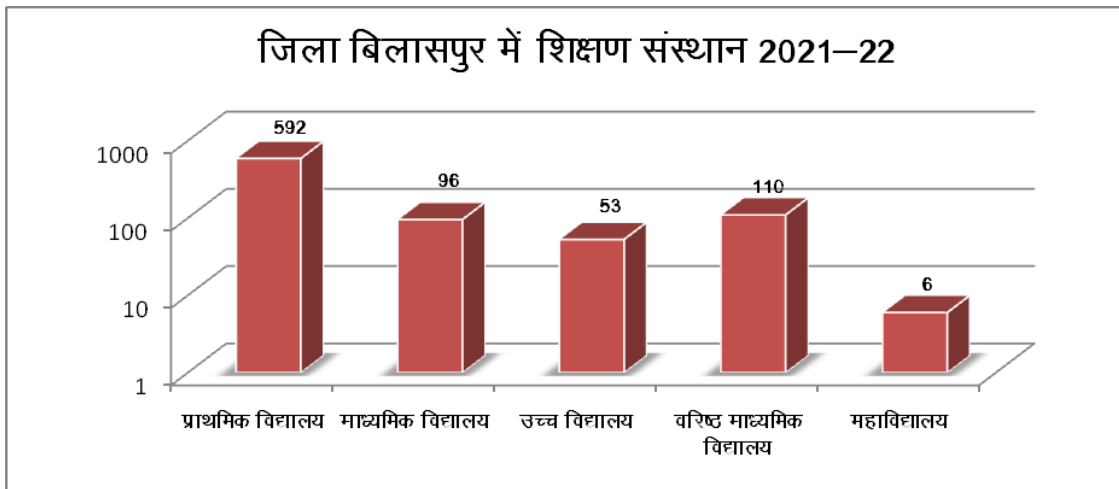
मद	इकाई	2018-19	2019-20	2020-21	2021-22
1	2	3	4	5	6
उचित मूल्य की दुकानें	संख्या	237	238	240	242
शहरी क्षेत्रों में	"	9	9	9	9
ग्रामीण क्षेत्रों में	"	228	229	231	233
आवश्यक वस्तुओं के आयात :-					
लेवी चीनी	मी0 टन	2,915.79	2,477.68	2,617	2,563
चने की दाल	"	1,410.05	1,397.94	1,127	4,092
माह साबुत	"	1,031.35	803.72	1,109	
मलका	"	635.42	505.97	640	
मूंग साबुत	"	408.29	370.00	459	
काले चने	"	—	—	—	—
मसर काले	"	—	—	—	—
राजमाह	"	—	—	—	—
सफेद चने	"	—	—	—	—
सरसों तेल	लीटर	19,70,608	16,46,063	19,35,015	24,25,737
रिफाईंड तेल	"	5,00,600	4,16,193	3,24,431	
नमक	मी0 टन	756.02	967.75	1,065	1,364
(1)गेहूं	"	11,220.93	7,642.75	—	—
(2) गेहूं PMGKAY	"	2,759	5,822
गेहूं का आटा	"	9,201	12,237.40	17,795	9,110
चावल (ए0पी0एल)	"	5,631	5,970.00	5,638	5,848
चावल (बी0पी0एल)	"	1,611.25	1,550.62	1,573	
चावल (एन0एफ0एस0ए)	"	5,423	5,364	5,454	5,446
चावल PMGKAY	"	4,507	4,094
डीजल	कि0लीटर	6,118	6,478	6,831	5,622
पेट्रोल	"	6,054	6,100	6,330	5,446
मिट्टी का तेल	"	741	577	396	216
रौंगी	मी0 टन	—	—	—	0

6. शिक्षा

तालिका 6.1

शिक्षा से सम्बन्धित आंकड़े

मद	इकाई	2019-20	2020-21	2021-22
1	2	3	4	5
क. शिक्षण संस्थान				
प्राथमिक विद्यालय	संख्या	592	592	592
माध्यमिक विद्यालय	"	95	95	96
उच्च विद्यालय	"	53	53	53
वरिष्ठ माध्यमिक विद्यालय	"	110	110	110
महाविद्यालय	"	5	5	6
ख. अध्यापक :-				
प्राथमिक विद्यालय	"	1,227	1,163	1,095
माध्यमिक विद्यालय	"	320	324	338
उच्च विद्यालय	"	441	428	428
वरिष्ठ माध्यमिक विद्यालय	"	2,062	2,086	2,102
महाविद्यालय	"	136	127	129
ग. विद्यार्थी :-				
प्राथमिक विद्यालय	"	15,623	15,806	16,596
माध्यमिक विद्यालय	"	11,073	11,317	12,236
उच्च विद्यालय	"	8,729	8,689	8,045
वरिष्ठ माध्यमिक विद्यालय	"	8,392	8,543	9,639
महाविद्यालय	"	7,111	6,935	8,095

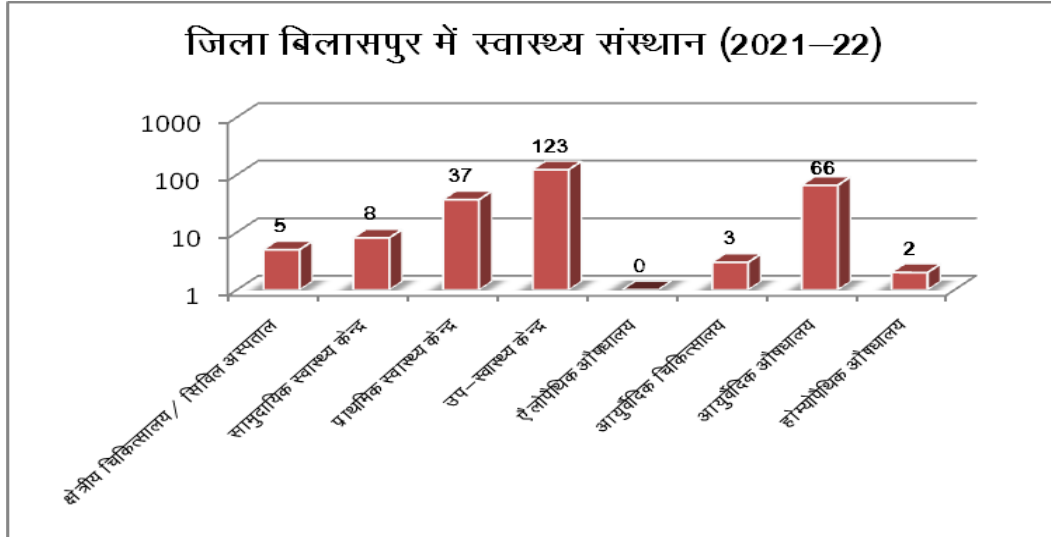


7.स्वास्थ्य

तालिका 7.1

स्वास्थ्य संस्थाएं

क्र०सं०	मद	इकाई	2019-20	2020-21	2021-22
1	2	3	4	5	6
1.	क्षेत्रीय चिकित्सालय / सिविल अस्पताल	संख्या	5	5	5
2.	सामुदायिक स्वास्थ्य केन्द्र	..	7	7	8
3.	प्राथमिक स्वास्थ्य केन्द्र	..	38	38	37
4.	उप-स्वास्थ्य केन्द्र	..	123	123	123
5.	ऐलोपैथिक औषधालय	..	0	0	0
6.	आयुर्वेदिक चिकित्सालय	..	2	2	3
7.	आयुर्वेदिक औषधालय	..	67	67	66
8.	होम्योपैथिक औषधालय	..	2	2	2



तालिका 7.2

स्वास्थ्य संस्थानों में चिकित्सित रोगी

क्र०सं०	मद	इकाई	31-12-2019	31-12-2020	31-12-2021
1	2	3	4	5	6
उपचारित रोगी					
1.	कुल	संख्या	14,02,620	10,39,189	9,27,607
(i)	अंतरंग	..	87,236	56,086	27,653
(ii)	बाह्य	..	13,15,384	9,83,103	8,99,954
2.	उपलब्ध बिस्तरे	..	561	679	679

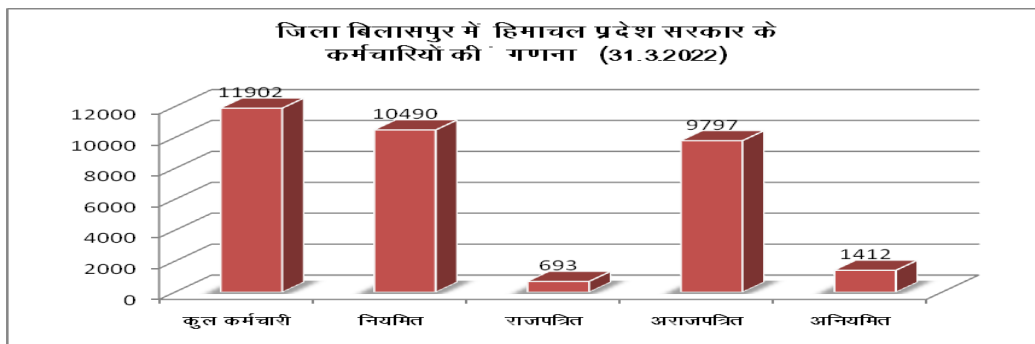
नोट :- इनमें आयुर्वेदिक व होम्योपैथिक के आंकड़े भी शामिल हैं ।

8. रोजगार

तालिका 8.1

रोजगार सम्बन्धी आंकड़े

क्र०सं०	मद	इकाई	2019	2020	2021
1	2	3	4	5	6
क.	रोजगार				
1.	पंजीकृत प्रार्थियों संख्या	संख्या	16,975	10,502	9,955
2.	अधिसूचित रिक्त स्थान	"	32	—	—
3.	काम पर लगाये गये	"	60	76	319
ख.	चालू रजिस्टर में				
1.	स्नातकोत्तर	"	5,812	5,883	6,011
2.	स्नातक	"	11,458	11,637	12,043
3.	मैट्रिक पास एवं अधिक	"	35,448	35,793	37,922
4.	अन्य साक्षर	"	3,379	3,289	3,258
5.	निरक्षर	"	11	14	14
	कुल		56,108	56,616	59,248
ग.	31 मार्च के अनुसार हि० प्र० सरकार के कर्मचारियों की संख्या				
क्र०सं०	मद	इकाई	2019-20	2020-21	2021-22
1.	नियमित कर्मचारी	संख्या	10,497	10,455	10,490
2.	अनियमित कर्मचारी	"	2,229	1,624	1,412
3.	अनुसूचित जाति	"	2,427	2,396	2,392
4.	अनुसूचित जन जाति	"	334	335	337
5.	अन्य पिछड़ी जाति	"	761	806	816
6.	अन्य	"	6,975	6,918	6,945
7.	राजपत्रित	"	518	563	693
8.	अराजपत्रित	"	9,979	9,892	9,797
घ.	31 मार्च के अनुसार सार्वजनिक उपक्रम के कर्मचारियों की संख्या				
क्र०सं०	मद	इकाई	2019-20	2020-21	2021-22
1.	नियमित कर्मचारी	संख्या	1,005	1,040	1,115
2.	अनियमित कर्मचारी	"	259	223	128
	कुल कर्मचारी	"	1,264	1,263	1,243
ङ	31 मार्च के अनुसार स्थानीय निकाय के कर्मचारियों की संख्या				
क्र०सं०	मद	इकाई	2019-20	2020-21	2021-22
1.	नियमित कर्मचारी	संख्या	72	69	67
2.	अनियमित कर्मचारी	"	7	7	6
	कुल कर्मचारी	"	79	76	73
च.	कुल कर्मचारी: (ग+घ+ङ)				
1.	नियमित कर्मचारी	संख्या	11,574	11,564	11,672
2.	अनियमित कर्मचारी	"	2,495	1,854	1,546



9. विद्युत

तालिका 9.1

विद्युत सम्बन्धित आंकड़े

क्र.सं.	मद	इकाई	2019-20	2020-21*	2021-22
1	2	3	4	5	6
क.	विद्युत उपभोक्ता				
1	घरेलू	संख्या	1,98,816	1,16,688	1,19,134
2	वाणिज्य	"	26,927	16,609	16,976
3	औद्योगिक	"	4,865	2,761	2,725
4	सार्वजनिक प्रकाश	"	51	33	32
5	कृषि एवं सिंचाई	"	4,438	4,099	4,448
6	अन्य	"	3,302	1,897	1,950
	कुल	"	2,38,399	1,42,087	1,45,265
ख	विद्युत का कुल उपभोग				
1	घरेलू	यूनिट 000	1,02,778	1,20,147	1,18,299
2	वाणिज्य	"	21,765	21,310	22,413
3	औद्योगिक	"	2,70,226	1,00,912	3,07,843
4	स्ट्रीट लाईट	"	336	348	320
5	कृषि एवं सिंचाई	"	46,450	48,663	51,836
6	अन्य	"	6,601	6,700	10,122
	कुल उपभोग	"	4,48,156	2,98,080	5,10,833

* वर्ष 2020-21 के लिए केवल जिला बिलासपुर से सम्बन्धित आंकड़े दर्शाए गए हैं जबकि पिछले वर्षों के लिए जिला मण्डी के करसोग व सुन्दरनगर मण्डल के आंकड़े भी सम्मिलित हैं ।

10 उद्योग

तालिका 10.1

औद्योगिक क्षेत्र से सम्बन्धित आंकड़े

क्र०सं०	मद	इकाई	2019	2020	2021
1	2	3	4	5	6
क	कारखानें				
1	पंजीकृत कारखाने	संख्या	103	104	104
2	श्रमिक/कर्मकार (औसत)	"	4,942	4,992	4,992
ख	उद्योग				
3	पंजीकृत उद्योग	संख्या	119	123	146
4	श्रमिक/कर्मकार (औसत)	"	408	426	372
5	खादी एवं ग्रामीण औद्योगिक उद्योगों को दिये गए ऋण	रु०	1,00,00,000	60,00,000	1,53,71,500
6	खादी एवं ग्रामीण औद्योगिक बोर्ड द्वारा ग्रामीण उद्योगों को दिया गया उपदान	"	40,00,000	14,00,000	18,39,525
7	औद्योगिक उत्पाद की बिक्री	"	1,40,00,000	74,00,000	2,02,11,025

11 सड़कें एवं संचार

तालिका 11.1

सड़के एवं संचार

क्र० सं०	मद	इकाई	2019-20	2020-21	2021-22
1	2	3	4	5	6
क सड़कें					
1	कुल सड़कों की लम्बाई	कि० मी०	1,834	1,937	2,013
2	फोर लेन सड़कें	"	5	35	78
3	दोहरी सड़कें	"	173	143	94
4	एकहरी सड़कें	"	1,623	1,689	1,726
5	जीप योग्य	"	27	70	115
6	जीप योग्य से कम	"	6	0	0
ख संचार					
7	मुख्य डाकघर	संख्या	1	1	1
8	उप-डाकघर	"	28	28	28
9	शाखा कार्यालय	"	118	118	118
10	ई०डी०एस०ओ०	"	—	—	—
11	पत्र पेटियां	"	365	365	365

12. परिवहन

तालिका

12.1 परिवहन राज्य निर्माण

क्र०सं०	मद	इकाई	2019-20	2020-21	2021-22
1	2	3	4	5	6
मोटर वाहन					
क	बसें	संख्या	127	127	123
ख	ट्रक	"	0	0	0
ग	अन्य वाहन	"	7	7	7
कुल वाहन		"	134	134	130

13. बैंकिंग

तालिका

13.1 बैंकिंग

क्र०सं०	मद	इकाई	2019-20	2020-21	2021-22
1.	2.	3.	4.	5.	6.
1.	बैंक	संख्या	126	126	126
2.	जमा राशि	करोड़ रू०	6,277.60	6,782.38	7,718.45
3.	अग्रिम राशि	..	1,562.95	1,733.75	1,918.53
4.	ऋण जमा राशि अनुपात प्रतिशतता	प्रतिशतता	24.90	25.56	24.86
5.	अग्रणी बैंक के अन्तर्गत कुल अग्रिम राशि	करोड़ रू०	1,562.95	1,733.75	1,893.96
6.	कृषि क्षेत्र	..	393.89	442.11	437.87
7.	लघु उद्योग क्षेत्र	..	360.65	381.43	500.09
8.	अन्य क्षेत्रों में	..	808.41	910.21	956.00

14.विश्राम गृह

14.1

जिला में विभिन्न विश्राम गृह तथा सम्बन्धित आरक्षण अधिकारी

क्र०सं०	नाम व स्थल	आरक्षण अधिकारी
1	2	3
1	बिलासपुर सदर	
1.1	धौलरा विश्राम गृह, बिलासपुर	अधिशाषी अभियन्ता हि०प्र०लो०नि०विभाग मण्डल-1 बिलासपुर
1.2	पंजगाई विश्राम गृह	अधिशाषी अभियन्ता हि०प्र०लो०नि०विभाग मण्डल-1 बिलासपुर
1.3	परिधि गृह चंगर बिलासपुर	सम्पदा अधिकारी, बिलासपुर।
1.4	सैनिक विश्राम गृह, बिलासपुर	उप-निदेशक सैनिक कल्याण, बिलासपुर
1.5	विश्राम गृह, लाड़ाघाट	अधिशाषी अभियन्ता हि०प्र०लो०नि०विभाग मण्डल-2 बिलासपुर
1.6	नम्होल विश्राम गृह, हि०प्र०लो०नि०विभाग	अधिशाषी अभियन्ता हि०प्र०लो०नि०विभाग मण्डल-2 बिलासपुर
1.7	विश्राम गृह बहादुरपंर	अधिशाषी अभियन्ता हि०प्र०लो०नि०विभाग मण्डल-2 बिलासपुर
1.8	लखनपुर (बिलासपुर) वन विश्राम गृह	वनमण्डलाधिकारी बिलासपुर
1.9	बहादुरपुर वन विश्राम गृह	वनमण्डलाधिकारी बिलासपुर
1.10	बिलासपुर(कोसरियां) नगर परिषद विश्राम गृह	कार्यकारी अधिकारी नगर परिषद बिलासपुर
1.11	रैहन बसेरा वार्ड नं० 9 नगर परिषद बिलासपुर	कार्यकारी अधिकारी नगर परिषद बिलासपुर।
1.12	विद्युत विश्राम गृह, बिलासपुर	वरिष्ठ अधिशाषी अभियन्ता विद्युत मण्डल, बिलासपुर हि०प्र०राज्य विद्युत परिषद, बिलासपुर
1.14	विश्राम गृह, बिलासपुर	अधि०अभि० जल शक्ति मण्डल, बिलासपुर।
1.15	मत्स्य विश्राम गृह मत्स्य बीज केन्द्र दयौली	सहायक निदेशक, मत्स्य जिला बिलापुर।
2	श्री नयना देवी जी	
2.1	विश्राम गृह, श्री नयना देवी जी	अधिशाषी अभियन्ता हि०प्र०लो०नि०विभाग मण्डल-2 बिलासपुर
2.2	विश्राम गृह, स्वारघाट	अधिशाषी अभियन्ता हि०प्र०लो०नि०विभाग मण्डल-2 बिलासपुर
2.3	स्वारघाट वन विश्राम गृह	वनमण्डलाधिकारी, बिलासपुर।
2.4	सलोआ वन विश्राम गृह	वनमण्डलाधिकारी, बिलासपुर।
2.5	बस्सी वन विश्राम गृह	वनमण्डलाधिकारी, बिलासपुर।
2.6	गवालथाई वन विश्राम गृह	वनमण्डलाधिकारी, बिलासपुर।
2.7	बडोह वन विश्राम गृह स्थित मण्डयाली	वनमण्डलाधिकारी बिलासपुर।
2.8	वन विश्राम गृह नकराणा	वनमण्डलाधिकारी बिलासपुर।
2.9	नगर परिषद विश्राम गृह, श्री नयना देवी जी	कार्यकारी अधिकारी नगर परिषद श्री नयना देवी
2.10	निरीक्षण गृह बस्सी,	सहायक अभियन्ता, जल शक्ति उप- मण्डल बस्सी।
3	घुमारवीं	
3.1	विश्राम गृह, हि०प्र०लो०नि०विभाग घुमारवीं	अधिशाषी अभियन्ता, हि०प्र०लो०नि०विभाग मण्डल घुमारवीं।
3.2	भराडी विश्राम गृह, हि०प्र०लो०नि०विभाग	अधिशाषी अभियन्ता, हि०प्र०लो०नि०विभाग मण्डल घुमारवीं।
3.3	सैनिक विश्राम गृह, घुमारवीं	उप-निदेशक सैनिक कल्याण, बिलासपुर
3.4	निहारी वन विश्राम गृह	वन मण्डलाधिकारी, बिलासपुर।
3.5	पनयाला वन विश्राम गृह	वन मण्डलाधिकारी, बिलासपुर।
3.6	कुटेडा वन विश्राम गृह	वन मण्डलाधिकारी, बिलासपुर।
3.7	घुमारवीं वन निरीक्षण बंगला	वन मण्डलाधिकारी, बिलासपुर।
3.8	घुमारवीं रैहन बसेरा नगर पंचायत	कार्यकारी अधिकारी, नगर परिषद घुमारवीं।
4	झण्डूता	
4.1	विश्राम गृह, हि०प्र०लो०नि०विभाग झण्डूता	अधिशाषी अभियन्ता, हि०प्र०लो०नि० विभाग मण्डल घुमारवीं।
4.2	विश्राम गृह, हि०प्र०लो०नि०विभाग, बरठीं	अधिशाषी अभियन्ता, हि०प्र०लो०नि० विभाग मण्डल घुमारवीं।
4.3	विश्राम गृह, हि०प्र०लो०नि०विभाग, तलाई	अधिशाषी अभियन्ता, हि०प्र०लो०नि० विभाग मण्डल घुमारवीं।
4.4	विश्राम गृह, हि०प्र०लो०नि०विभाग कलोल	अधिशाषी अभियन्ता, हि०प्र०लो०नि० विभाग मण्डल घुमारवीं।
4.5	मलहोट वन विश्राम गृह	वन मण्डलाधिकारी, बिलासपुर।
4.6	गोचर वन विश्राम गृह	वन मण्डलाधिकारी, बिलासपुर।
4.7	बरनोट वन विश्राम गृह	वन मण्डलाधिकारी, बिलासपुर।
4.8	बडोल वन निरीक्षण बंगला	वन मण्डलाधिकारी, बिलासपुर।
4.9	रैन बसेरा नगर पंचायत तलाई	सचिव, नगर पंचायत तलाई।

स्रोत : सम्बन्धित कार्यालय अधिकारी, बिलासपुर।