

हिमाचल प्रदेश सरकार  
अर्थ एवं सांख्यिकी विभाग



## जिला बिलासपुर एक दृष्टि में

2020-21



राजकीय स्नातकोत्तर महाविद्यालय, बिलासपुर

जिला सांख्यिकीय कार्यालय बिलासपुर  
जिला बिलासपुर (हि0प्र0)

## सारांश में प्रयोग हुए चिन्ह

..	उपलब्ध नहीं
—	शून्य
अनु:	अनुमानित
अ०	अनन्तिम आंकड़े
मी०टन	मीट्रिक टन
कि०लीटर	किलो लीटर

## विषय वस्तु

तालिका/ सारणी	विवरण	पृष्ठ
1	2	3
अ 1.	निर्वाचन	1
अ 2.	क्षेत्रफल एवं जनसंख्या	1
1.1	तहसील वार जनसंख्या	2
1.2	विकास खण्डवार जनसंख्या	2
1.3	विधान सभा-वार आंकड़े जनगणना-2011	3
1.4	जनसंख्या सम्बन्धी आंकड़े जनगणना-2001 तथा जनगणना-2011	3
1.5	नगरीय संरचना जनगणना-2011	4
2.1	कृषि के अन्तर्गत क्षेत्रफल	4
2.2	कृषि सम्बन्धी विविध आंकड़े	5
3.1	पशु गणना	5
4.1	सहकारिता सम्बन्धी आंकड़े	6
5.1	खाद्य एवं आपूर्ति से सम्बन्धी आंकड़े	6
6.1	शिक्षा से सम्बन्धित आंकड़े	7
7.1	स्वास्थ्य संस्थाएं	8
7.2	स्वास्थ्य संस्थानों में चिकित्सित रोगी	8
8.1	रोजगार सम्बन्धी आंकड़े	9
9.1	विद्युत सम्बन्धी आंकड़े	10
10.1	औद्योगिक क्षेत्र से सम्बन्धित आंकड़े	10
11.1	सड़कें तथा संचार	11
12.1	परिवहन	11
13.1	बैंकिंग	11
14.1	जिला में विभिन्न विश्राम गृह तथा सम्बन्धित आरक्षण अधिकारी	12

## अ. परिदृश्य

तालिका अ 1

निर्वाचन

विधान सभा सदस्य			
क्र०सं०	सदस्य का नाम	निर्वाचन क्षेत्र	सम्बंधित पार्टी
1	2	3	4
1.	श्री सुभाष ठाकुर	बिलासपुर	भाजपा
2.	श्री राम लाल ठाकुर	श्री नयना देवी जी	कांग्रेस
3.	श्री राजेन्द्र गर्ग	घुमारवीं	भाजपा
4.	श्री जीत राम कटवाल	झण्डूता	भाजपा
लोक सभा सदस्य			
1.	श्री किशन कपूर	कांगड़ा	भाजपा
2.	श्री अनुराग ठाकुर	हमीरपुर	भाजपा
3.	श्री सुरेश कुमार कश्यप	शिमला (अ०जा०)	भाजपा
4.	श्री राम स्वरुप शर्मा	मण्डी	भाजपा
राज्य सभा सदस्य			
1.	श्रीमती इन्दू गोस्वामी		भाजपा
2.	श्री आनन्द शर्मा		कांग्रेस
3.	श्री जगत प्रकाश नड्डा		भाजपा

तालिका अ

2. क्षेत्रफल एवं जनसंख्या

मद	इकाई	2001	2011
क्षेत्रफल	वर्ग कि०मी०	1,167	1,167
जनसंख्या	संख्या	3,40,885	3,81,956
पुरुष	"	1,71,263	1,92,764
स्त्रियां	"	1,69,622	1,89,192
ग्रामीण जनसंख्या	"	3,18,934	3,56,827
नगरीय जनसंख्या	"	21,951	25,129
अनु० जाति जनसंख्या	"	86,581	98,989
अनु० जनजाति जनसंख्या	"	9,180	10,693
लिंग अनुपात	स्त्रियां प्रति हजार पुरुष	990	981
साक्षरता	प्रतिशतता	77.80	84.59
घनत्व	व्यक्ति प्रति वर्ग कि०मी०	292	327
धर्मानुसार जनसंख्या जनगणना		2001	2011
हिन्दू	"	3,31,772	3,71,973
मुस्लिम	"	5,938	6,984
ईसाई	"	49	236
सिख	"	2,696	2,387
बौद्ध	"	208	113
जैन	"	7	10
अन्य	"	102	7
अवर्णित	"	113	246
जनसंख्या वृद्धि दर	प्रतिशतता	+ 15.40	+ 12.05
आवासीय गांव	संख्या	965	953
गैर आवासीय गांव	"	96	108
		2019-20	2020-21
उप-मण्डल	संख्या	4	4
तहसील	"	4	4
उप तहसील	"	3	3
विकास खण्ड	"	4	4
नगरीय क्षेत्र	"	4	4
पंचायतें	"	151	176

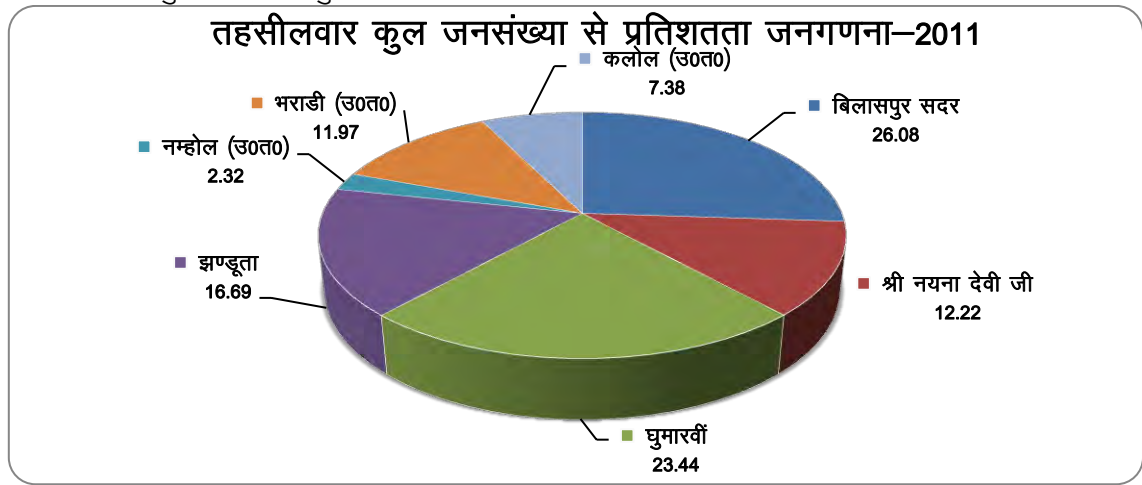
## 1. जनसंख्या सम्बन्धी आंकड़े जनगणना- 2011

तालिका 1.1 तहसील वार जनसंख्या

क्र०सं०	तहसील का नाम	जनगणना-2011	प्रतिशतता
1.	2.	3.	4.
1.	बिलासपुर सदर*	99,606	26.08
2.	श्री नयना देवी जी	46,684	12.22
3.	घुमारवीं	89,516	23.44
4.	झण्डूता	63,363	16.59
5.	नम्होल (उ०त०)*	8,875	2.32
6.	भराडी(उ०त०)	45,713	11.97
7.	कलोल (उ०त०)**	28,199	7.38
	<b>योग</b>	<b>3,81,956</b>	<b>100.00</b>

\*सितम्बर, 2012 में हि०प्र० सरकार की अधिसूचना के अनुसार सूचना दर्शाई गई है।

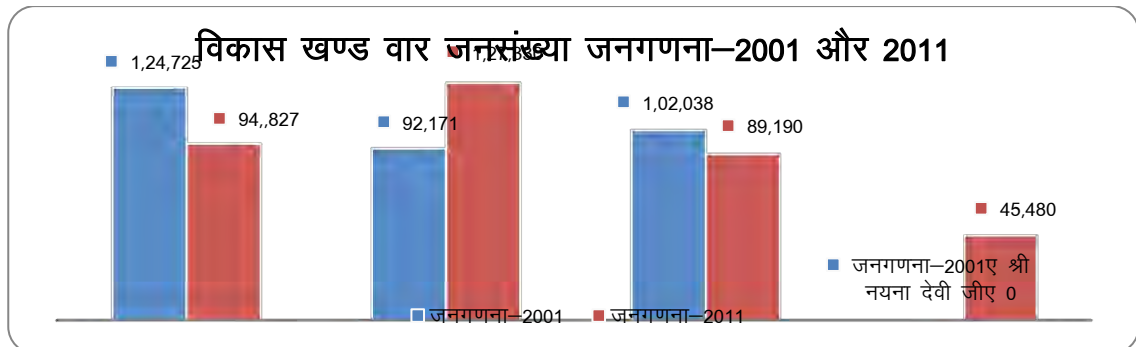
\*\* 2015 के पुनर्गठन के अनुसार



तालिका 1.2 विकास खण्ड वार जनसंख्या:-

क्र०सं०	विकास खण्ड का नाम	जनगणना-2001	जनगणना-2011
1.	2.	3.	4.
1.	बिलासपुर सदर	1,24,725	94,827
2.	घुमारवीं*	92,171	*1,27,330
3.	झण्डूता*	1,02,038	*89,190
4.	श्री नयना देवी जी	—	45,480
	<b>योग</b>	<b>3,18,934</b>	<b>3,56,827</b>

\*वर्ष 2015 में झण्डूता विकास खण्ड की नौ पंचायतें घुमारवीं विकास खण्ड में मिलाने से सूचना में परिवर्तन हुआ है।

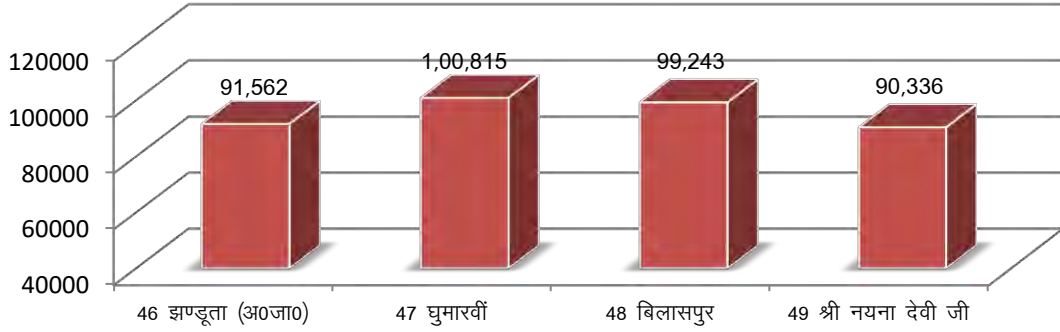


तालिका 1.3

## विधान सभा-वार आंकड़े जनगणना 2011

क्र०सं०	विधान सभा क्षेत्र	जनसंख्या	पंचायतें		
			गांव जनगणना-2011 के अनुसार	जनगणना-2011 के अनुसार	31.3.2021 के अनुसार
1.	2.	3.	4.	5.	6.
1.	46 झण्डूता (अ०जा०)	91,562	277	39	42
2.	47 घुमारवीं	1,00,815	219	34	43
3.	48 बिलासपुर	99,243	234	34	41
4.	49 श्री नयना देवी जी	90,336	331	44	50
कुल योग		3,81,956	1,061	151	176

## विधान सभा वार जनसंख्या जनगणना-2011

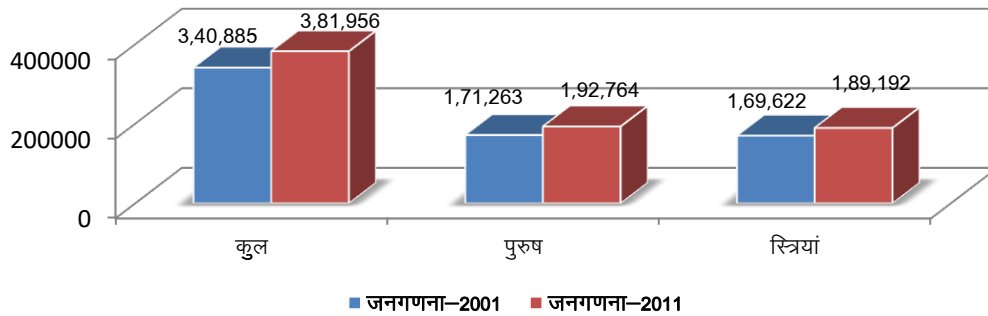


तालिका 1.4

## जनसंख्या सम्बन्धी आंकड़े जनगणना 2001 तथा जनगणना 2011

जनगणना-2001			जनगणना-2011		
कुल	पुरुष	स्त्रियां	कुल	पुरुष	स्त्रियां
1.	2.	3.	4.	5.	6.
3,40,885	1,71,263	1,69,622	3,81,956	1,92,764	1,89,192

## जनसंख्या सम्बन्धी आंकड़े जनगणना-2001 और जनगणना-2011



तालिका 1.5

नगरीय संरचना जनगणना-2011

क्र०सं०	नगर का नाम	क्षेत्रफल	कुल जनसंख्या	पुरुष	स्त्रियां	लिंग अनुपात
1.	2.	3.	4.	5.	6.	7.
1.	बिलासपुर	10.62	13,654	7,040	6,614	939
2.	श्री नयना देवी जी	0.82	1,204	645	559	867
3.	घुमारवीं	6.20	7,899	4,175	3,724	892
4.	तलाई	2.89	2,372	1,251	1,121	896
कुल शहरी		20.53	25,129	13,111	12,018	917

## 2. कृषि एवं कृषि भूमि सम्बन्धी आंकड़े

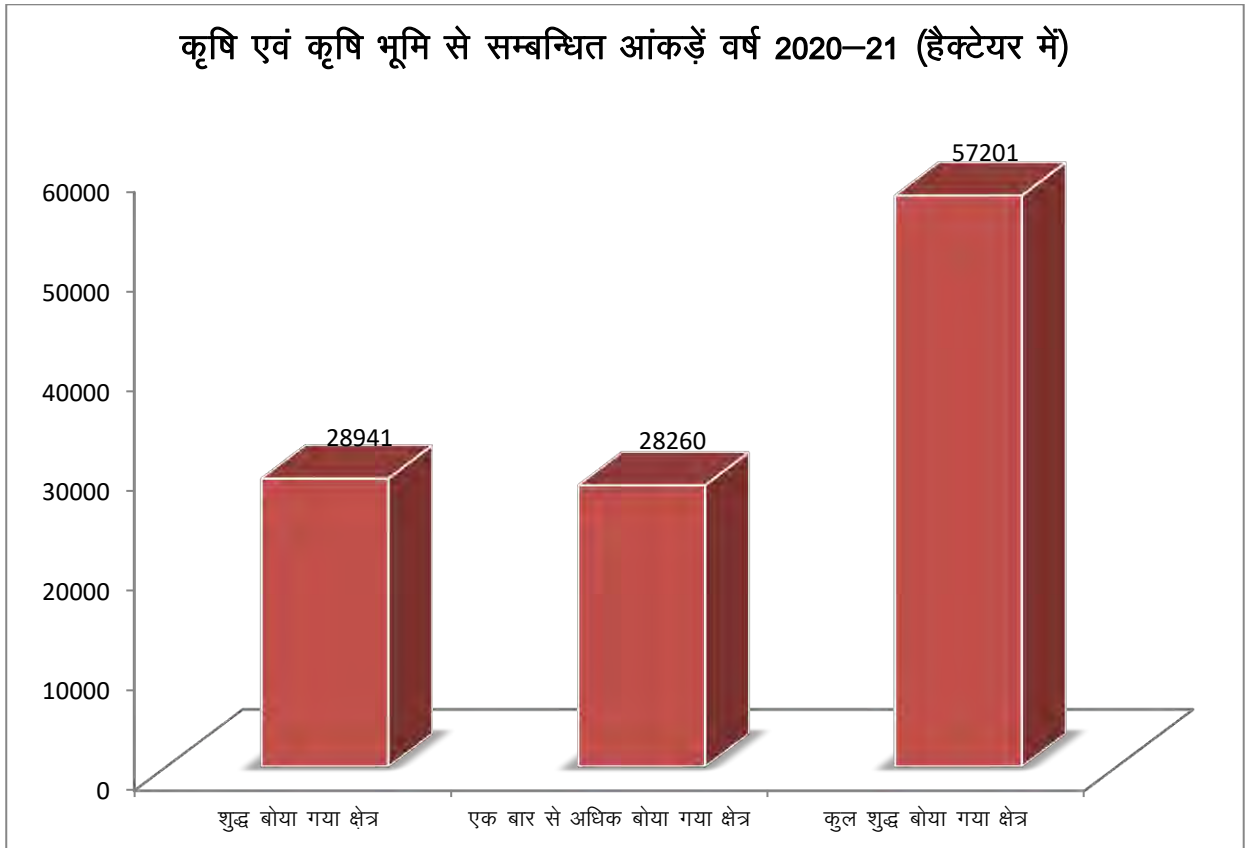
तालिका 2.1

कृषि के अन्तर्गत क्षेत्रफल :-

क्र०सं०	मद	इकाई	2017-18	2018-19	2019-20	2020-21*
1.	2.	3.	4.	5.	6.	7.
1.	शुद्ध बोया गया क्षेत्र	हैक्टेयर	29,380	32,841	28,941	28,941
2.	एक बार से अधिक बोया गया क्षेत्र	..	28,247	29,362	28,260	28,260
3.	कुल बोया गया क्षेत्र	..	57,627	62,203	57,201	57,201

\* अनन्तिम आंकड़े

### कृषि एवं कृषि भूमि से सम्बन्धित आंकड़ें वर्ष 2020-21 (हैक्टेयर में)



तालिका 2.2

## कृषि सम्बन्धी विविध आंकड़े

क्र०सं०	मद	इकाई	2017-18	2018-19	2019-20	2020-21
1.	2.	3.	4.	5.	6.	7.
1.	फलों के अन्तर्गत क्षेत्र	हैक्टेयर	8167.92	8,362.70	8,398.29	8,586.07
2.	फलों का उत्पादन	मी० टन	1779.32	6,557.10	1,908.79	6,759.98
3.	खाद की खपत	..	1877.81	3,307.62	3,105.02	512.53

## 3. पशु गणना

तालिका 3.1

## पशु गणना

क्र०सं०	मद	इकाई	पशु गणना -2007	पशु गणना - 2012	पशु गणना- 2017
1.	2.	3.	4.	5.	6.
1-	पशु	संख्या	52,930	47,892	44,776
2-	भैंसे	..	1,00,004	1,00,586	99,514
3-	भेड़ें	..	1,313	1,423	885
4-	बकरियाँ	..	76,033	59,244	74,143
5-	शुभ्र	..	950	1,331	1,359
6-	कुत्ते	..	8,437	8,731	9,097
<b>dqy</b>		..	<b>2,39,667</b>	<b>2,19,207</b>	<b>2,29,874</b>

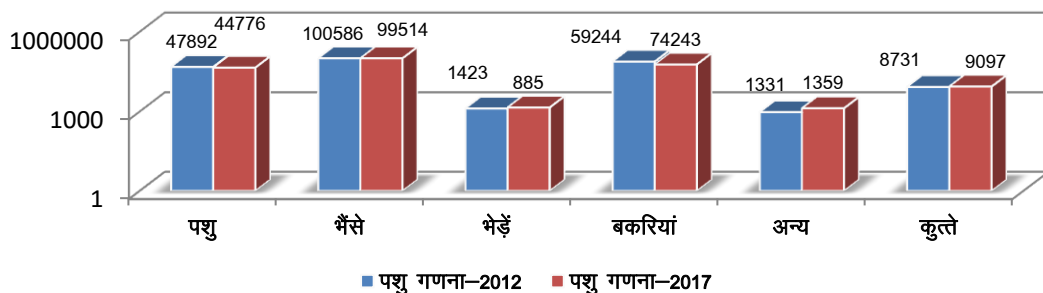
तालिका 3.1

## पशु धन सम्बन्धी विविध आंकड़े

क्र०सं०	मद	इकाई	2017-18	2018-19	2019-20	2020-21
1.	2.	3.	4.	5.	6.	7.
1	कुल पशु *	संख्या	2,39,667	2,39,667	2,19,207	2,29,874
2	पशु चिकित्सालय	संख्या	22	23	23	23
3	पशु औषधालय	संख्या	146	145	145	145
4	मत्स्य उत्पादन	मी० टन	1539.41	1,358.92	1,250.58	1,455.82
5	आरक्षित वन	हैक्टेयर	89.60	89.60	89.60	89.60
6	संरक्षित वन	..	15,668.52	15,668.52	15,668.52	15,668.52
7	अवर्गीकृत वन	..	18,550.76	18,550.76	18,550.76	18,550.76
8	अन्य वन	..	4614.00	1,604.17	1,604.17	1,604.17
9	कुल वन	..	38,922.88	35,913.05	35,913.05	35,913.05

\* इसमें कुत्ते भी शामिल हैं ।

### जिला बिलासपुर में पशु गणना से सम्बन्धित तुलनात्मक आंकड़ें (पशु गणना-2012 और पशु गणना-2017)





#### 4. सहकारिता

तालिका 4.1

सहकारिता सम्बन्धी आंकड़े

मद	इकाई	2017-18	2018-19	2019-20	2020-21 *
1.	2.	3.	4.	5.	6.
<b>1. सहकारी समितियां</b>					
क. प्राथमिक समितियां	संख्या	218	221	221	221
ख. वरिष्ठ समितियां	"	2	2	2	2
पैट्रोल	"	—	—	—	—
<b>2. कुल सदस्यता</b>					
क. प्राथमिक	"	99,028	1,00,904	1,00,215	1,01,108
ख. वरिष्ठ	"	107	107	107	107
ग. ऐपैक्स	"	—	—	—	—
<b>3. कुल कार्यशील पूंजी</b>					
	लाख रु0	49,967.42	52,531.35	56,824.35	56,826.10
क. प्राथमिक	"	49,746.78	52,310.71	56,552.05	56,553.60
ख. वरिष्ठ	"	220.64	220.64	272.30	272.50
ग. ऐपैक्स	"	—	—	—	—

\* अनन्तिम आंकड़े

#### 5. खाद्य एवं आपूर्ति

तालिका 5.1

खाद्य एवं आपूर्ति सम्बन्धी आंकड़े

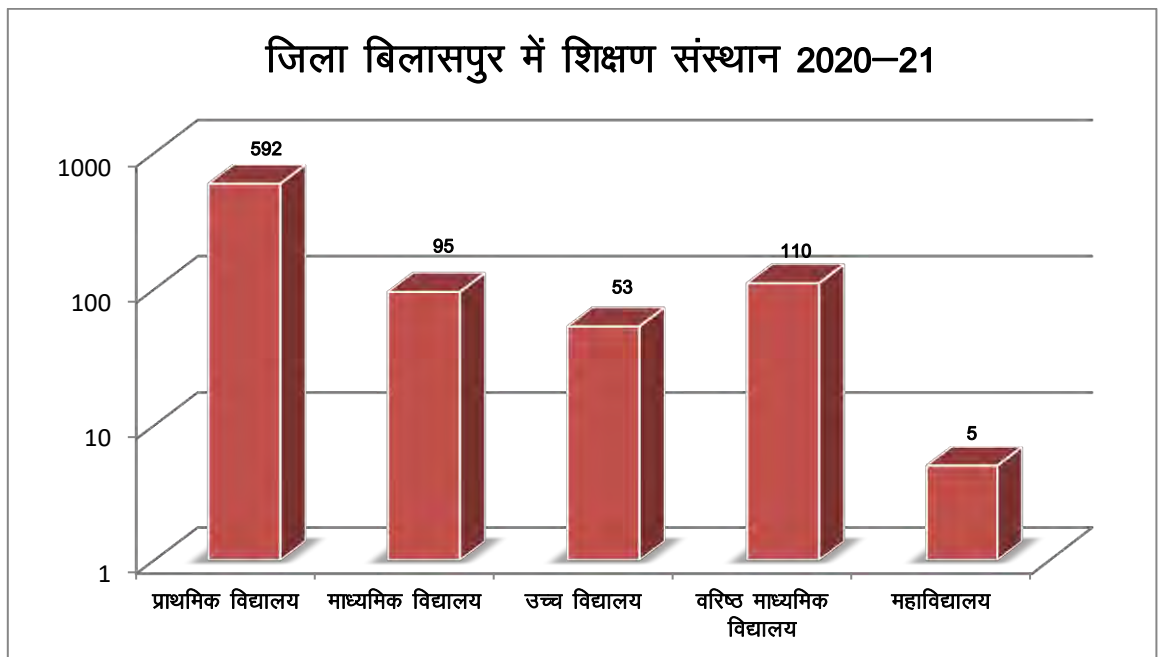
मद	इकाई	2017-18	2018-19	2019-20	2020-21
1.	2.	3.	4.	5.	6.
उचित मूल्य की दुकानें	संख्या	235	237	238	240
शहरी क्षेत्रों में	"	9	9	9	9
ग्रामीण क्षेत्रों में	"	226	228	229	231
<b>आवश्यक वस्तुओं के आयात :-</b>					
लेवी चीनी	मी0 टन	1,745	2,915.79	2,477.68	2,617
चने की दाल	"	527	1,410.05	1,397.94	1,127
माह साबुत	"	816	1,031.35	803.72	1,109
मलका	"	542	635.42	505.97	640
मूंग साबुत	"	337	408.29	370.00	459
काले चने	"	—	—	—	—
मसर काले	"	278	—	—	—
राजमाह	"	61	—	—	—
सफेद चने	"	61	—	—	—
सरसों तेल	लीटर	17,80,064	19,70,608	16,46,063	19,35,015
रिफाईंड तेल	"	2,35,148	5,00,600	4,16,193	3,24,431
नमक	मी0 टन	919	756.02	967.75	1,065
(1)गेहूं	"	9,024	11,220.93	7,642.75	—
(2) गेहूं चडळ्जल	"	..	..	..	2,759
गेहूं का आटा	"	8,279	9,201	12,237.40	17,795
चावल ( ए0पी0एल )	"	6,281	5,631	5,970.00	5,638
चावल ( बी0पी0एल )	"	1,153	1,611.25	1,550.62	1,573
चावल ( एन0एफ0एस0ए )	"	5,400	5,423	5,364	5,454
चावल चडळ्जल	"	..	..	..	4,507
डीजल	कि0लीटर	6,361	6,118	6,478	6,831
	"	5,198	6,054	6,100	6,330
मिटटी का तेल	"	742	741	577	396
रौंगी	मी0 टन	311	—	—	—

## 6. शिक्षा

तालिका 6.1

शिक्षा से सम्बन्धित आंकड़े

मद	इकाई	2018—19	2019—20	2020—21
1.	2.	3.	4.	5.
<b>क. शिक्षण संस्थान</b>				
प्राथमिक विद्यालय	संख्या	592	592	592
माध्यमिक विद्यालय	"	97	95	95
उच्च विद्यालय	"	52	53	53
वरिष्ठ माध्यमिक विद्यालय	"	109	110	110
महाविद्यालय	"	5	5	5
<b>ख. अध्यापक</b>				
प्राथमिक विद्यालय	"	1,204	1,227	1,163
माध्यमिक विद्यालय	"	1,234	320	324
उच्च विद्यालय	"	603	441	428
वरिष्ठ माध्यमिक विद्यालय	"	882	2,062	2,086
महाविद्यालय	"	117	136	127
<b>ग. विद्यार्थी</b>				
प्राथमिक विद्यालय	"	15,818	15,623	15,806
माध्यमिक विद्यालय	"	11,087	11,073	11,317
उच्च विद्यालय	"	9,303	8,729	8,689
वरिष्ठ माध्यमिक विद्यालय	"	10,927	8,392	8,543
महाविद्यालय	"	7,246	7,111	6,935

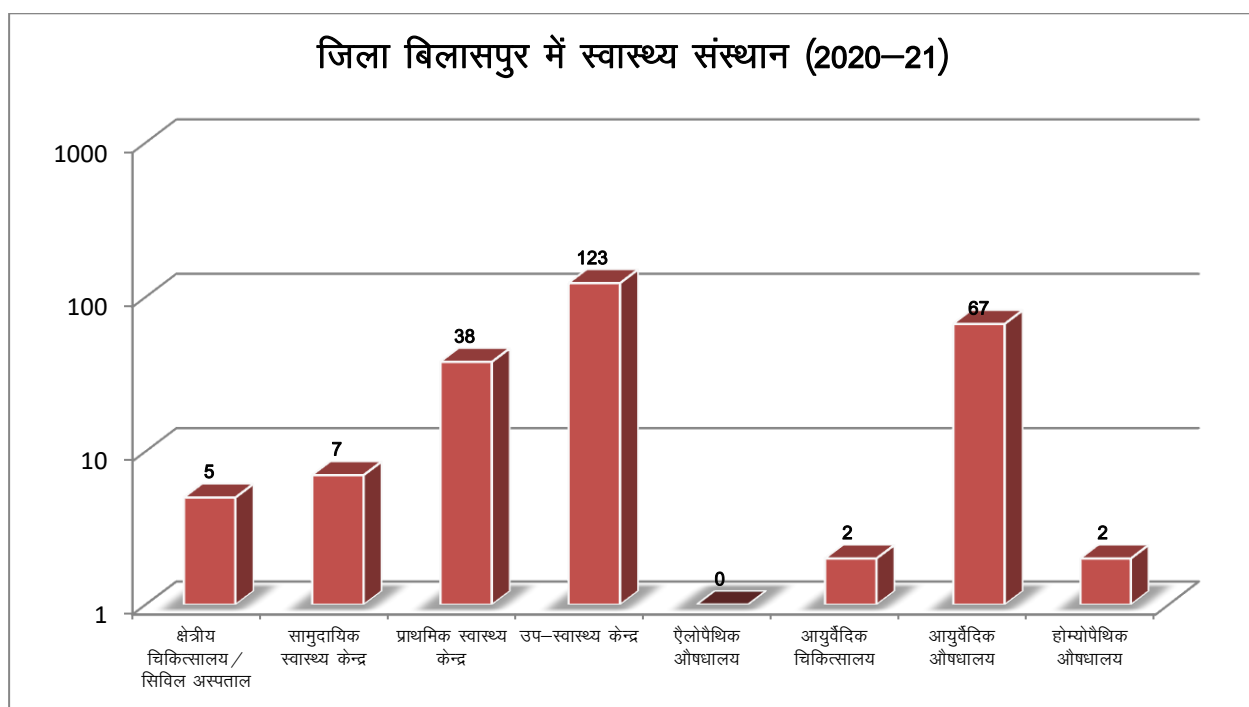


## 7.स्वास्थ्य

तालिका 7.1

स्वास्थ्य संस्थाएं

क्र०सं०	मद	इकाई	2018-19	2019-20	2020-21
1.	2.	3.	4.	5.	6.
1.	क्षेत्रीय चिकित्सालय / सिविल अस्पताल	संख्या	4	5	5
2.	सामुदायिक स्वास्थ्य केन्द्र	„	8	7	7
3.	प्राथमिक स्वास्थ्य केन्द्र	„	38	38	38
4.	उप-स्वास्थ्य केन्द्र	„	121	123	123
5.	ऐलोपैथिक औषधालय	„	0	0	0
6.	आयुर्वेदिक चिकित्सालय	„	2	2	2
7.	आयुर्वेदिक औषधालय	„	67	67	67
8.	होम्योपैथिक औषधालय	„	2	2	2



तालिका 7.2

स्वास्थ्य संस्थानों में चिकित्सित रोगी

क्र०सं०	मद	इकाई	31-12-2018	31-12-2019	31-12-2020
1.	2.	3.	4.	5.	6.
<b>उपचारित रोगी</b>					
1.	कुल	संख्या	13,80,378	14,02,620	10,39,189
(i)	अंतरंग	„	82,656	87,236	56,086
(ii)	बाह्य	„	12,97,722	13,15,384	9,83,103
2.	उपलब्ध बिस्तरे	„	463	561	679

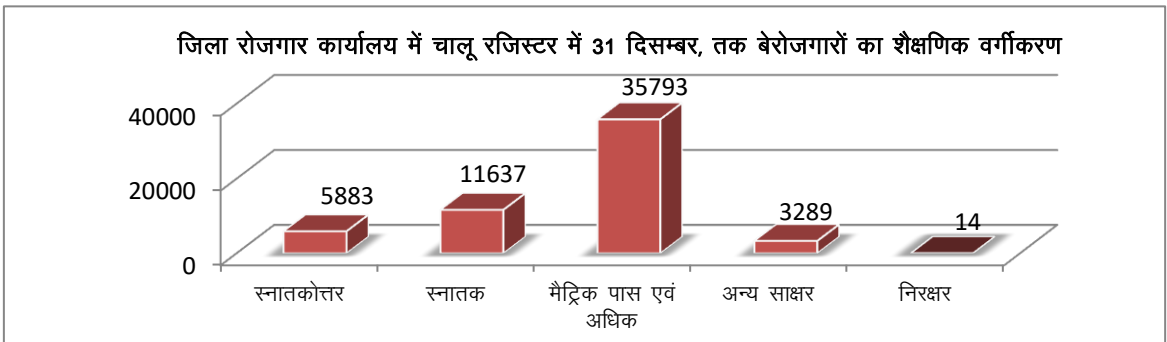
नोट :- इनमें आयुर्वेदिक व होम्योपैथिक के आंकड़े भी शामिल हैं ।

## 8. रोजगार

तालिका 8.1

रोजगार सम्बन्धी आंकड़े

क्र०सं०	मद	इकाई	2018	2019	2020
1.	2.	3.	4.	5.	6.
<b>क.</b>	<b>रोजगार</b>				
1.	पंजीकृत प्रार्थियों संख्या	संख्या	9,135	16,975	10,502
2.	अधिसूचित रिक्त स्थान	"	50	32	—
3.	काम पर लगाये गये	"	96	60	76
<b>ख.</b>	<b>चालू रजिस्टर में</b>				
1.	स्नातकोत्तर	"	5,490	5,812	5,883
2.	स्नातक	"	11,225	11,458	11,637
3.	मैट्रिक पास एवं अधिक	"	32,356	35,448	35,793
4.	अन्य साक्षर	"	4,281	3,379	3,289
5.	निरक्षर	"	9	11	14
<b>कुल</b>			<b>53,361</b>	<b>56,108</b>	<b>56,616</b>
<b>ग.</b>	<b>31 मार्च 2021 अनुसार हि० प्र० सरकार के कर्मचारियों की संख्या</b>				
क्र०सं०	मद	इकाई	2018-19	2019-20	2020-21
1.	नियमित कर्मचारी	संख्या	10,499	10,497	10,455
2.	अनियमित कर्मचारी	"	2,143	2,229	1,624
3.	अनुसूचित जाति	"	2,334	2,427	2,396
4.	अनुसूचित जन जाति	"	320	334	335
5.	अन्य पिछड़ी जाति	"	789	761	806
6.	अन्य	"	7,056	6,975	6,918
7.	राजपत्रित	"	517	518	563
8.	अराजपत्रित	"	9,982	9,979	9,892
<b>घ.</b>	<b>31 मार्च 2021 अनुसार सार्वजनिक उपक्रम के कर्मचारियों की संख्या</b>				
क्र०सं०	मद	इकाई	2018-19	2019-20	2020-21
1.	नियमित कर्मचारी	संख्या	1,057	1,005	1,040
2.	अनियमित कर्मचारी	"	285	259	223
<b>कुल कर्मचारी</b>			<b>1,342</b>	<b>1,264</b>	<b>1,263</b>
<b>ङ</b>	<b>31 मार्च 2021 अनुसार स्थानीय निकाय के कर्मचारियों की संख्या</b>				
क्र०सं०	मद	इकाई	2018-19	2019-20	2020-21
1.	नियमित कर्मचारी	संख्या	72	72	69
2.	अनियमित कर्मचारी	"	7	7	7
<b>कुल कर्मचारी</b>			<b>79</b>	<b>79</b>	<b>76</b>
<b>च.</b>	<b>कुल कर्मचारी: (ग+घ+ङ)</b>				
1.	नियमित कर्मचारी	संख्या	11,628	11,574	11,564
2.	अनियमित कर्मचारी	"	2,435	2,495	1,854



## 9. विद्युत

तालिका 9.1

### विद्युत सम्बन्धित आंकड़े

क्र.सं.	मद	इकाई	2018-19	2019-20	2020-21*
1	2	3	4	5	6
<b>क.</b>	<b>विद्युत उपभोक्ता</b>				
1	घरेलू	संख्या	1,93,739	1,98,816	1,16,688
2	वाणिज्य	"	26,227	26,927	16,609
3	औद्योगिक	"	4,841	4,865	2,761
4	सार्वजनिक प्रकाश	"	49	51	33
5	कृषि एवं सिंचाई	"	4,142	4,438	4,099
6	अन्य	"	3,119	3,302	1,897
	<b>कुल</b>	<b>"</b>	<b>2,32,117</b>	<b>2,38,399</b>	<b>1,42,087</b>
<b>ख</b>	<b>विद्युत का कुल उपभोग</b>				
1	घरेलू	यूनिट 000	1,86,740	1,02,778	1,20,147
2	वाणिज्य	"	52,045	21,765	21,310
3	औद्योगिक	"	1,10,434	2,70,226	1,00,912
4	स्ट्रीट लाईट	"	515	336	348
5	कृषि एवं सिंचाई	"	51,000	46,450	48,663
6	अन्य	"	36,269	6,601	6,700
	<b>कुल उपभोग</b>	<b>"</b>	<b>4,37,003</b>	<b>4,48,156</b>	<b>2,98,080</b>

\* वर्ष 2020-21 के लिए केवल जिला बिलासपुर से सम्बन्धित आंकड़े दर्शाए गए हैं जबकि पिछले वर्षों के लिए जिला मण्डी के करसोग व सुन्दरनगर मण्डल के आंकड़े भी सम्मिलित हैं ।

## 10. उद्योग

तालिका 10.1

### औद्योगिक क्षेत्र से सम्बन्धित आंकड़े

क्र०सं०	मद	इकाई	2018	2019	2020
1	2	3	4	5	6
<b>क</b>	<b>कारखाने</b>				
1	पंजीकृत कारखाने	संख्या	103	103	104
2	श्रमिक / कर्मकार (औसत )	"	4,942	4,942	4,992
<b>ख</b>	<b>उद्योग</b>				
3	पंजीकृत उद्योग	"	45	119	123 (119+4)
4	श्रमिक / कर्मकार (औसत )	"	191	408	426 (408+18)
5	खादी एवं ग्रामीण औद्योगिक उद्योगों को दिये गए ऋण	₹	70,00,000	1,00,00,000	60,00,000
6	खादी एवं ग्रामीण औद्योगिक बोर्ड द्वारा ग्रामीण उद्योगों को दिया गया उपदान	"	17,00,000	40,00,000	14,00,000
7	औद्योगिक उत्पाद की बिक्री	"	87,00,000	1,40,00,000	74,00,000

## 11. सड़कें एवं संचार

तालिका 11.1

### सड़कें एवं संचार

क्र० सं०	मद	इकाई	2018-19	2019-20	2020-21
1	2	3	4	5	6
<b>क सड़कें</b>					
1	कुल सड़कों की लम्बाई	कि० मी०	1,777	1,834	1,937
2	फोर लेन सड़कें	"	5	5	35
3	दोहरी सड़कें	"	173	173	143
4	एकहरी सड़कें	"	1,590	1,623	1,689
5	जीप योग्य	"	3	27	70
6	जीप योग्य से कम	"	6	6	0
<b>ख संचार</b>					
7	मुख्य डाकघर	संख्या	1	1	1
8	उप-डाकघर	"	28	28	28
9	शाखा कार्यालय	"	118	118	118
10	ई०डी०एस०ओ०	"	—	—	—
11	पत्र पेटियां	"	365	365	365

## 12. परिवहन

तालिका 12.1

### परिवहन राज्य निर्माण

क्र०सं०	मद	इकाई	2018-19	2019-20	2020-21
1	2	3	4	5	6
<b>मोटर वाहन</b>					
क	बसें	संख्या	125	127	127
ख	ट्रक	"	0	0	0
ग	अन्य जीपें वाहन	"	5	7	7
<b>कुल वाहन</b>		"	<b>130</b>	<b>134</b>	<b>134</b>

## 13. बैंकिंग

तालिका 13.1

### बैंकिंग

क्र०सं०	मद	इकाई	2018-19	2019-20	2020-21
1.	2.	3.	4.	5.	6.
1.	बैंक	संख्या	125	126	126
2.	जमा राशि	करोड़ रु०	5,431.04	6,277.60	6,782.38
3.	अग्रिम राशि	"	1,411.56	1,562.95	1,733.75
4.	ऋण जमा राशि अनुपात प्रतिशतता	प्रतिशतता	25.99	24.90	25.56
5.	अग्रणी बैंक के अन्तर्गत कुल अग्रिम राशि	करोड़ रु०	1,411.56	1,562.95	1,733.75
6.	कृषि क्षेत्र	"	377.29	393.89	442.11
7.	लघु उद्योग क्षेत्र	"	368.85	360.65	381.43
8.	अन्य क्षेत्रों में	"	665.42	808.41	910.21

## 14.विश्राम गृह

14.1

**जिला में विभिन्न विश्राम गृह तथा सम्बन्धित आरक्षण अधिकारी**

क्र०सं०	नाम व स्थल	आरक्षण अधिकारी
1	2	3
<b>1</b>	<b>बिलासपुर सदर</b>	
1.1	धौलरा विश्राम गृह, बिलासपुर	अधिशायी अभियन्ता हि०प्र०लो०नि०विभाग मण्डल-1 बिलासपुर
1.2	पंजगाई विश्राम गृह	अधिशायी अभियन्ता हि०प्र०लो०नि०विभाग मण्डल-1 बिलासपुर
1.3	परिधि गृह चंगर बिलासपुर	सम्पदा अधिकारी, बिलासपुर।
1.4	सैनिक विश्राम गृह, बिलासपुर	उप-निदेशक सैनिक कल्याण, बिलासपुर
1.5	विश्राम गृह, लाड़ाघाट	अधिशायी अभियन्ता हि०प्र०लो०नि०विभाग मण्डल-2 बिलासपुर
1.6	नम्होल विश्राम गृह, हि०प्र०लो०नि०विभाग	अधिशायी अभियन्ता हि०प्र०लो०नि०विभाग मण्डल-2 बिलासपुर
1.7	विश्राम गृह बहादुरपुर	अधिशायी अभियन्ता हि०प्र०लो०नि०विभाग मण्डल-2 बिलासपुर
1.8	लखनपुर (बिलासपुर) वन विश्राम गृह	वनमण्डलाधिकारी बिलासपुर
1.9	बहादुरपुर वन विश्राम गृह	वनमण्डलाधिकारी बिलासपुर
1.10	बिलासपुर(कोसरिया) नगर परिषद विश्राम गृह	कार्यकारी अधिकारी नगर परिषद बिलासपुर
1.11	रैहन बसेरा वार्ड नं० 9 नगर परिषद बिलासपुर	कार्यकारी अधिकारी नगर परिषद बिलासपुर।
1.12	विद्युत विश्राम गृह, बिलासपुर	वरिष्ठ अधिशायी अभियन्ता विद्युत मण्डल, बिलासपुर हि०प्र०राज्य विद्युत परिषद, बिलासपुर
1.14	विश्राम गृह, बिलासपुर	अधि०अभि० जल शक्ति मण्डल, बिलासपुर।
1.15	मत्स्य विश्राम गृह मत्स्य बीज केन्द्र दयौली	सहायक निदेशक, मत्स्य जिला बिलासपुर।
<b>2</b>	<b>श्री नयना देवी जी</b>	
2.1	विश्राम गृह, श्री नयना देवी जी	अधिशायी अभियन्ता हि०प्र०लो०नि०विभाग मण्डल-2 बिलासपुर
2.2	विश्राम गृह, स्वारघाट	अधिशायी अभियन्ता हि०प्र०लो०नि०विभाग मण्डल-2 बिलासपुर
2.3	स्वारघाट वन विश्राम गृह	वनमण्डलाधिकारी, बिलासपुर।
2.4	सलोआ वन विश्राम गृह	वनमण्डलाधिकारी, बिलासपुर।
2.5	बस्सी वन विश्राम गृह	वनमण्डलाधिकारी, बिलासपुर।
2.6	गवालथार्ड वन विश्राम गृह	वनमण्डलाधिकारी, बिलासपुर।
2.7	बड़ोह वन विश्राम गृह स्थित मण्डयाली	वनमण्डलाधिकारी बिलासपुर।
2.8	वन विश्राम गृह नकराणा	वनमण्डलाधिकारी बिलासपुर।
2.9	नगर परिषद विश्राम गृह, श्री नयना देवी जी	कार्यकारी अधिकारी नगर परिषद श्री नयना देवी
2.10	निरीक्षण गृह बस्सी,	सहायक अभियन्ता, जल शक्ति उप- मण्डल बस्सी।
<b>3</b>	<b>घुमारवीं</b>	
3.1	विश्राम गृह, हि०प्र०लो०नि०विभाग घुमारवीं	अधिशायी अभियन्ता, हि०प्र०लो०नि०विभाग मण्डल घुमारवीं।
3.2	भराडी विश्राम गृह, हि०प्र०लो०नि०विभाग	अधिशायी अभियन्ता, हि०प्र०लो०नि०विभाग मण्डल घुमारवीं।
3.3	सैनिक विश्राम गृह, घुमारवीं	उप-निदेशक सैनिक कल्याण, बिलासपुर
3.4	निहारी वन विश्राम गृह	वन मण्डलाधिकारी, बिलासपुर।
3.5	पनयाला वन विश्राम गृह	वन मण्डलाधिकारी, बिलासपुर।
3.6	कुठेड़ा वन विश्राम गृह	वन मण्डलाधिकारी, बिलासपुर।
3.7	घुमारवीं वन निरीक्षण बंगला	वन मण्डलाधिकारी, बिलासपुर।
3.8	घुमारवीं रैहन बसेरा नगर पंचायत	कार्यकारी अधिकारी, नगर परिषद घुमारवीं।
<b>4</b>	<b>झण्डूता</b>	
4.1	विश्राम गृह, हि०प्र०लो०नि०विभाग झण्डूता	अधिशायी अभियन्ता, हि०प्र०लो०नि० विभाग मण्डल घुमारवीं।
4.2	विश्राम गृह, हि०प्र०लो०नि०विभाग, बरठी	अधिशायी अभियन्ता, हि०प्र०लो०नि० विभाग मण्डल घुमारवीं।
4.3	विश्राम गृह, हि०प्र०लो०नि०विभाग, तलाई	अधिशायी अभियन्ता, हि०प्र०लो०नि० विभाग मण्डल घुमारवीं।
4.4	विश्राम गृह, हि०प्र०लो०नि०विभाग कलोल	अधिशायी अभियन्ता, हि०प्र०लो०नि० विभाग मण्डल घुमारवीं।
4.5	मलहोट वन विश्राम गृह	वन मण्डलाधिकारी, बिलासपुर।
4.6	गोचर वन विश्राम गृह	वन मण्डलाधिकारी, बिलासपुर।
4.7	बरनोट वन विश्राम गृह	वन मण्डलाधिकारी, बिलासपुर।
4.8	बड़ोल वन निरीक्षण बंगला	वन मण्डलाधिकारी, बिलासपुर।
4.9	रैन बसेरा नगर पंचायत तलाई	सचिव, नगर पंचायत तलाई।

स्रोत : सम्बन्धित कार्यालय अधिकारी, बिलासपुर।

