

हिमाचल प्रदेश सरकार
अर्थ एवं सांख्यिकी विभाग



जिला सोलन

एक दृष्टि में

2022-23



जिला सांख्यिकीय कार्यालय सोलन, जिला सोलन, हिमाचल प्रदेश

प्राक्कथन

इस प्रकाशन में आर्थिक दृष्टि से आवश्यक एवं महत्वपूर्ण सूचनाओं का संकलन किया गया है। इसमें जिला के विभिन्न विभागों से सम्बन्धित संक्षिप्त आंकड़े प्रस्तुत किए गए हैं। आशा की जाती है कि जिले के आधारभूत ढांचे में रुचि रखने वाले नीति निर्माताओं, शोधकर्ताओं एवं सरकारी कार्यालयों के लिए यह पुस्तिका लाभदायक सिद्ध होगी।

मैं सोलन जिले के उन सभी कार्यालयों व संगठनों का आभारी हूँ जिन्होंने इस पुस्तिका के लिये अपने विभाग के आंकड़े उपलब्ध करवाये हैं। इस लघु पुस्तिका में सुधार लाने के लिए आपके सुझावों का स्वागत किया जाएगा।

राकेश कुमार सांख्यान,
अनुसंधान अधिकारी,
जिला सांख्यिकीय कार्यालय,
सोलन।

अभिस्वीकृति



1. श्री राकेश कुमार सांख्यान, सम्पूर्ण देखरेख एवं मार्गदर्शन
अनुसंधान अधिकारी
2. श्रीमती पदमा देवी सूचना का संग्रह, संकलन एवं
सहायक अनुसन्धान अधिकारी कम्प्यूटर अभिन्यास

---*****---

⊙ प्रयोग हुए चिन्ह ⊙

.. = उपलब्ध नहीं

- = शून्य

****परिदृष्य****

1.*निर्वाचन*

► विधान सभा सदस्य			
क्र०स०	सदस्य का नाम	निर्वाचन क्षेत्र	सम्बंधित पार्टी
1	2	3	4
1.	श्री संजय अवस्थी	अर्की	भा. रा. कां.
2.	श्री राम कुमार	दून	भा. रा. कां.
3.	श्री के० एल० ठाकुर	नालागढ़	निर्दलीय
4.	श्री विनोद सुल्तानपुरी	कसौली (आ०)	भा. रा. कां.
5.	श्री धनी राम शांडिल	सोलन (आ०)	भा. रा. कां.
► लोक सभा सदस्य			
1.	श्री सुरेश कश्यप	शिमला संसदीय निर्०क्षे०(आ०)	भा. ज. पा.

क्षेत्रफल एवं जनसंख्या

मद	इकाई	जनगणना	
		2001	2011
► क्षेत्रफल	वर्ग कि०मी०	1,936	1,936
► जनसंख्या	संख्या	5,00,557	5,80,320
► पुरुष	..	2,70,291	3,08,754
► स्त्रियां	..	2,30,266	2,71,566
► ग्रामीण जनसंख्या	..	4,09,362	4,72,147
► नगरीय जनसंख्या	..	91,195	1,08,173
► अनु० जाति जनसंख्या	..	1,40,642	1,64,536
► अनु० जनजा० जनसंख्या	..	3,542	25,645
► लिंग अनुपात	स्त्रियां प्रति हजार पुरुष	852	880
► साक्षरता	प्रतिशत	76.60	83.68

▶ जनसंख्या घनत्व	व्यक्ति प्रति वर्ग कि०मी०	259	300
▶ जनसंख्या वृद्धि दर	प्रतिशत	1991-2001 30.94	2001-2011 15.93

धर्मानुसार जनसंख्या

मद	इकाई	जनगणना	
		2001	2011
1	2	3	4
▶ हिन्दू	संख्या	4,75,595	5,48,579
▶ मुस्लिम	..	11,053	14,678
▶ ईसाई	..	893	1,452
▶ सिख	..	11,479	13,926
▶ बौद्ध	..	928	574
▶ जैन	..	519	591
▶ अन्य	..	90	520
▶ कुल	..	50,557	5,80,320
<u>प्रशासनिक गणना 2 (iii)</u>	वर्ष ▶	2021-22	2022-23
▶ उप-मण्डल	संख्या	05	05
▶ तहसीलें	..	06	06
▶ उप तहसीलें	..	07	07
▶ विकास खण्ड	..	05	05
▶ नगरीय क्षेत्र	..	09	09
▶ आवासीय गांव	..	2,378	2,378
▶ गैर आवासीय गांव	..	161	161
▶ पंचायतें	..	240	240

स्रोत:-जनगणना 2011

जनसंख्या सम्बन्धी आंकड़े

► 2 (IV):-तहसील वार जनसंख्या

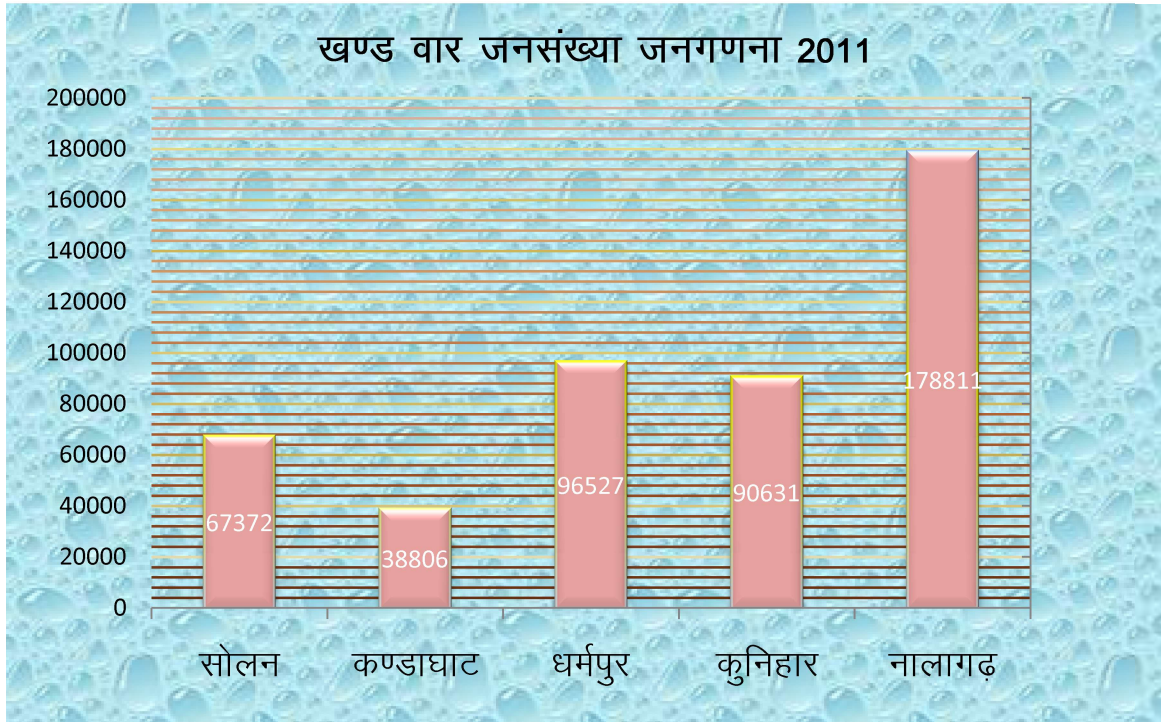
क्र०सं०	तहसील का नाम	जनगणना		कुल जनसंख्या की प्रतिशतता
		2001	2011	
1.	2.	3.	4.	5.
1.	सोलन	99,793	1,16,598	20.09
2.	कण्डाघाट	35,136	28,168	4.85
3.	कसौली	71,225	38,865	6.69
4.	अर्की	83,230	41,429	7.14
5.	नालागढ़	1,55,619	71,592	12.34
6.	बद्दी	—	90,942	15.67
7.	कृष्णागढ़ (उ०त०)	25,836	24,511	4.22
8.	रामशहर (उ०त०)	29,718	32,594	5.62
9.	दाड़लाघाट(उ०त०)	—	36,763	6.34
10.	ममलीग (उ०त०)	—	12,361	2.13
11.	कुनिहार (उ०त०)	—	15,479	2.67
12.	पंजेहरा (उ०त०)	—	42,619	7.34
13.	परवाणू (उ०त०)	—	28,399	4.89
	कुल►	5,00,557	5,80,320	100.00

► 2 (V):-नगरीय संरचना जनगणना-2011

क्र०सं०	नाम	क्षेत्रफल	कुल जनसंख्या	पुरुष	स्त्रियां	लिंग अनुपात
1.	2.	3.	4.	5.	6.	7.
1.	सोलन	7.57	42,527	22,876	19,651	859
2.	नालागढ़	1.94	10,708	5,739	4,969	866
3.	बद्दी	8.99	30,068	19,426	10,642	548
4.	परवाणू	15.00	8,758	5,144	3,614	703
5.	सुबाथू	2.40	3,685	2,101	1,584	754
6.	डगशाई	3.31	2,904	1,805	1,099	609
7.	कसौली	2.61	3,885	2,183	1,702	780
8.	अर्की	1.45	3,040	1,532	1,508	984
9.	कण्डाघाट	0.97	2,598	1,267	1,331	1,050
	कुल शहरी	44.24	1,08,173	62,073	46,100	743

► 2 (VI):- विकास खण्डवार

क्र०सं०	विकास खण्ड का नाम	जनगणना	
		2001	2011
1.	2.	3.	4.
1.	सोलन	57,264	67,372
2.	कण्डाघाट	35,903	38,806
3.	धर्मपुर	82,549	96,527
4.	कुनिहार	80,353	90,631
5.	नालागढ़	1,53,293	1,78,811
	कुल►	4,09,362	4,72,147



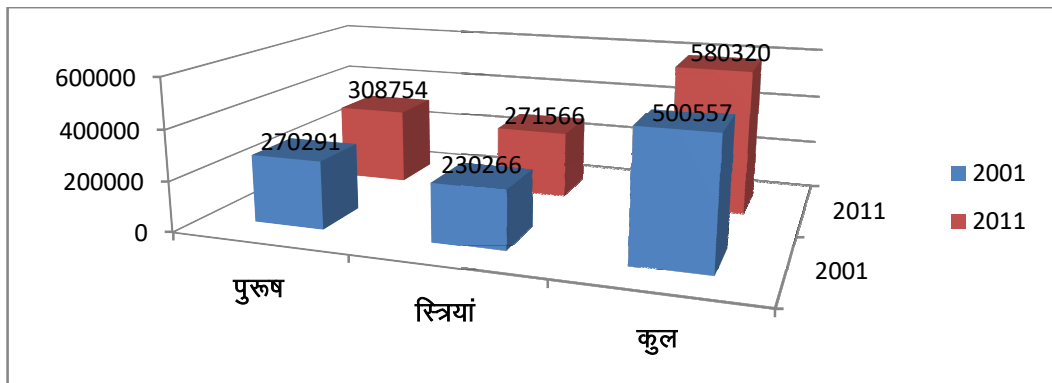
*जनसंख्या सम्बन्धी आंकड़े जनगणना-2011

► 2(VII):-विधान सभा-वार जनसंख्या :

क्र०सं०	विधान सभा क्षेत्र	जनसंख्या -2011	आवासीय गांव	पंचायतें
1	2	3	4	5
1	सोलन	1,20,902	488	44
2	अर्की	1,13,983	623	71
3	नालागढ़	1,26,493	358	48
4	कसौली	1,03,489	512	43
5	दून	1,15,453	397	34
कुल योग: ►		5,80,320	2,378	240

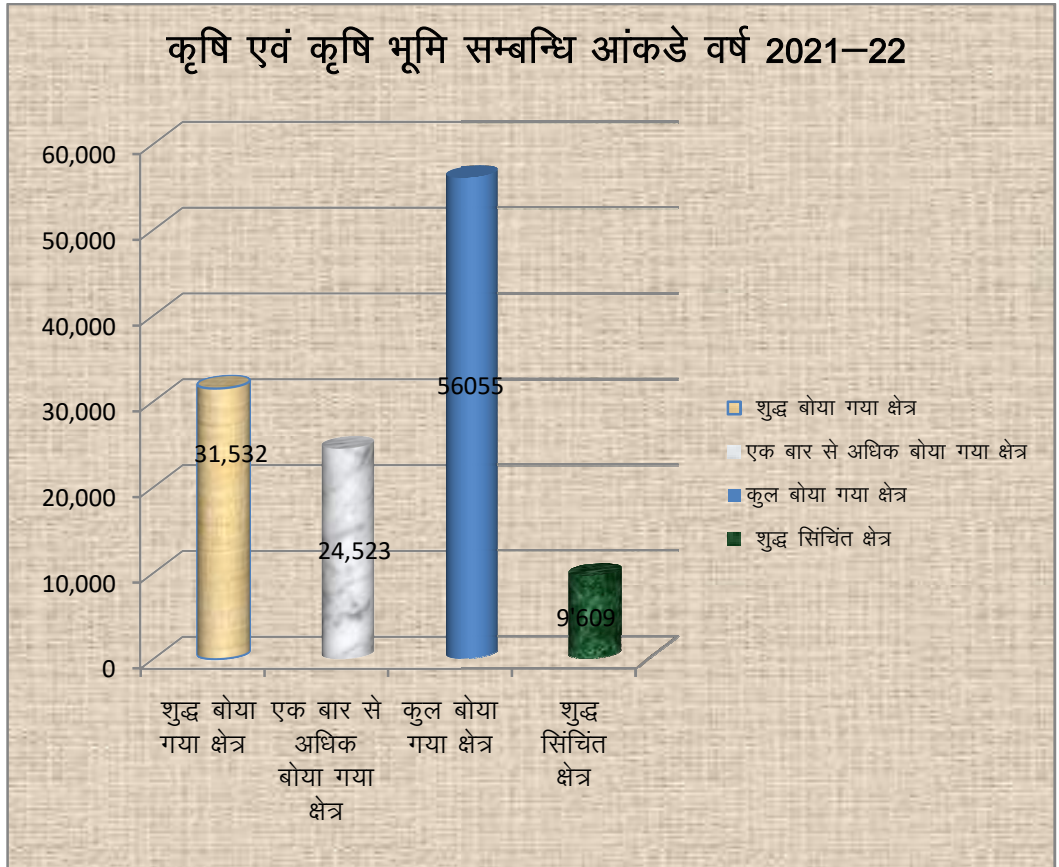
► 2(VII):-जनसंख्या सम्बन्धी तुलनात्मक आंकड़े:

जनगणना-2001			जनगणना-2011		
1.	2.	3.	4.	5.	6.
कुल	पुरुष	स्त्रियां	कुल	पुरुष	स्त्रियां
5,00,557	2,70,291	2,30,266	5,80,320	3,08,754	2,71,566



2* कृषि एवं कृषि भूमि सम्बन्धी आंकड़े: *

मद	ईकाई	2020-21	2021-22
1	2	3	4
कृषि सम्बन्धी आंकड़े:-			
► शुद्ध बोया गया क्षेत्र	हैक्टेयर	35,056	31,532
► एक बार से अधिक बोया गया क्षेत्र	..	28,159	24,523
► कुल बोया गया क्षेत्र	..	63,215	56,055
► शुद्ध सिंचित क्षेत्र	..	9,669	9,609



► **बागवानी सम्बन्धी आंकड़े :-**

मद	वर्ष	2021-22	2022-23
► फलों के अन्तर्गत क्षेत्र	हैक्टेयर	5,879.24	5,476.00
► फलों का उत्पादन	मी0 टन	7,821.36	7,666.00
► खाद की खपत	„	2,129.15	4,080.45
► कुल पशुधन	संख्या पशुगणना-2007		संख्या पशुगणना-2012
		3,13,898	2,89,613
			संख्या पशुगणना-2019
			2,51,065

► **पशुधन एवं पशु समस्याओं से सम्बन्धी आंकड़े :-**

मद	ईकाई	2021-22	2022-23
► कुल पशुधन	संख्या	2,51,065*	2,51,065*
► पशु चिकित्सालय	संख्या	27	27
► पशु औषधालय	संख्या	194*	195
► मत्स्य उत्पादन	मी0टन	351.00	368.00

नोट:-(i)* पशुगणना 2019*(ii)** मुख्यमन्त्री आरोग्य पशुधन योजना के अन्तर्गत खुले पशु औषधालय भी सम्मिलित है।

► **वनों के अधीन क्षेत्रफल सम्बन्धी आंकड़े :-**

वन	हैक्टेयर	2021-22	2022-23
► आरक्षित वन	„	4,454	4,454
► संरक्षित वन	„	24,411	24,411
► अवर्गीकृत वन	„	12,445	12,445
► अन्य वन	„	15,399	15,399
► कुल वन	„	56,709	56,709

3*पशु गणना सम्बन्धी आंकड़े *

पशु गणना सम्बन्धी तुलनात्मक आंकड़े :-

क्र०सं०	पशुधन	ईकाई	पशुगणना		
			2007	2012	2019
1	2	3	4	5	6
1.	गौ धन	संख्या	1,44,144	1,45,050	1,30,736
2.	भैंसे	..	84,071	79,937	70,674
3.	भेड़ें	..	2,474	1,701	772
4.	बकरियां	..	81,755	61,104	47,412
5.	घोड़े व टट्टू	..	355	277	117
6.	खच्चरें	..	734	982	773
7.	गधे	..	166	182	42
9.	अन्य	..	199	380	539
कुल पशुधन : ►		..	3,13,898	2,89,613	2,51,065
10.	कुत्ते	..	16,371	15,290	12,590
11.	** कुल कुक्कटधन	..	1,58,768	2,47,969	2,29,034

4* सहकारिता सम्बन्धी आंकड़े*

► सहकारिता सम्बन्धी आंकड़े :-

सहकारिता	ईकाई	वर्ष वार समितियों की संख्या:		
		2020-21	2021-22	2022-23
1	2	3	4	5
1. समितियां	संख्या	439	446	457
क. प्राथमिक समितियां	„	433	440	451
ख. वरिष्ठ समितियां	„	06	06	06
ग. ऐपैक्स	„	—	—	—
2. कुल सदस्यता	„	1,57,097	1,62,726	1,63,396
क. प्राथमिक	„	1,55,968	1,61,372	1,62,042
ख. वरिष्ठ	„	1,129	1,354	1,354
ग. ऐपैक्स	„	—	—	—
3. कुल कार्यशील पूंजी	लाख रु०	3,09,626.10	3,13,977.38	3,15,056.66
क. प्राथमिक	„	1,86,068.83	1,88,625.45	1,89,475.62
ख. वरिष्ठ	„	1,23,557. 27	1,25,351.93	1,25,581.04
ग. ऐपैक्स	„	—	—	—

5*खाद्य एवं आपूर्ति*

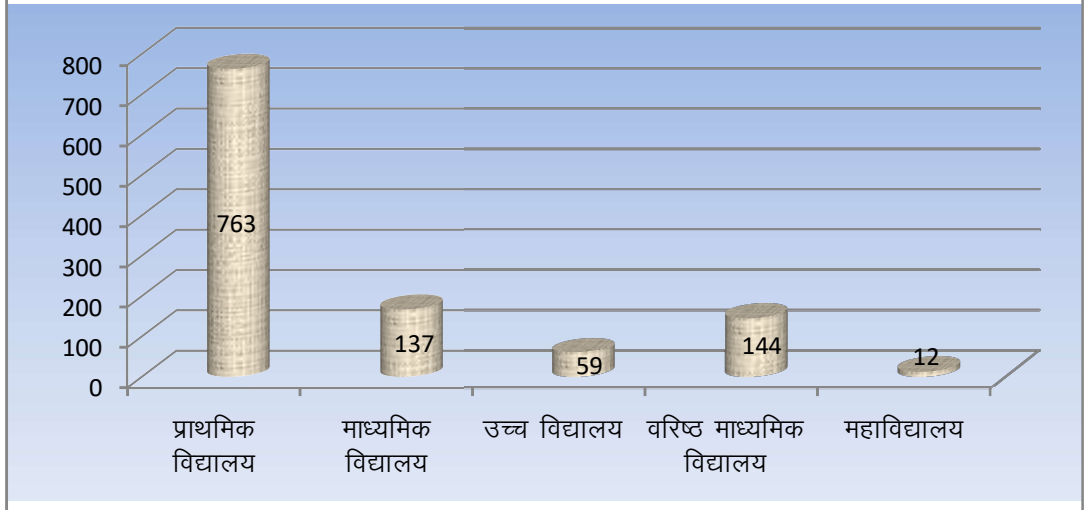
► खाद्य एवं आपूर्ति सम्बन्धी आंकड़े :-

खाद्य एवं आपूर्ति	ईकाई	2021-22	2022-23
► उचित मूल्य की दुकानें	संख्या	319	323
► शहरी क्षेत्रों में	"	44	45
► ग्रामीण क्षेत्रों में	"	275	278
आवश्यक वस्तुओं के आयात			
► लेवी चीनी	मी० टन	3,063.955	3,001.908
► सरसों का तेल	कि०लीटर	2,288.843	2,194.241
► रिफाईंड तेल	कि०लीटर	553.751	365.657
दालें			
► माश	मी० टन	1,178.272	1,118.336
► चना	मी० टन	1,230.545	1,235.938
► मलका	मी० टन	951.500	857.240
► राजमाह	मी० टन	—	—
► नमक	मी० टन	799.515	727.874
► डीजल	कि०लीटर	—	—
► पेट्रोल	"	—	—
► मिटटी का तेल	"	—	—
► नियंत्रित कपड़ा	मीटर	—	—
► सीमेंट	टन	28,492.05	24,910.45
► कोयला / कोक	वेगन / टन	—	—

► शिक्षा सम्बन्धी आंकड़े :-

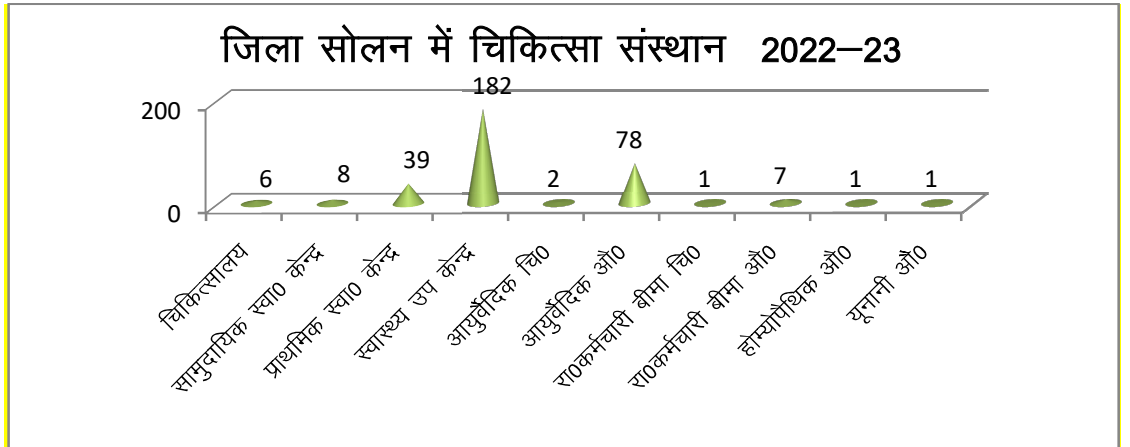
शिक्षा	ईकाई	2021-22	2022-23
1	2	3	4
क.विद्यालय			
प्राथमिक विद्यालय	संख्या	765	763
माध्यमिक विद्यालय	„	139	137
उच्च विद्यालय	„	58	59
वरिष्ठ माध्यमिक विद्यालय	„	131	144
महाविद्यालय	„	11	12
ख. अध्यापक			
प्राथमिक विद्यालय	संख्या	1,599	1,616
माध्यमिक विद्यालय	„	484	445
उच्च विद्यालय	„	456	435
वरिष्ठ माध्यमिक विद्यालय	„	2,389	2,475
महाविद्यालय	„	187	184
ग. विद्यार्थी			
प्राथमिक विद्यालय	संख्या	31,694	32,323
माध्यमिक विद्यालय	„	19,833	19,709
उच्च विद्यालय	„	12,647	12,765
वरिष्ठ माध्यमिक विद्यालय	„	14,306	13,075
महाविद्यालय	„	9,548	9,226

जिला सोलन में शिक्षा संस्थान (2022-23)



► स्वास्थ्य सम्बन्धी आंकड़े :-

स्वास्थ्य	ईकाई	2021-22	2022-23
1	2	3	4
► क्षेत्रीय चिकित्सालय	संख्या	01	01
► सिविल अस्पताल	„	05	05
► सामुदायिक स्वा० केन्द्र	„	08	08
► प्राथमिक स्वास्थ्य केन्द्र	„	39	39
► स्वास्थ्य उप केन्द्र	„	182	182
► आयुर्वेदिक अस्पताल	„	02	02
► आयुर्वेदिक औषधालय	„	78	78
► राज्य कर्मचारी बीमा अस्पताल	„	01	01
► राज्य कर्मचारी बीमा औषधालय	„	7	07
► होम्योपैथिक औषधालय	„	01	01
► यूनानी औषधालय	„	01	01



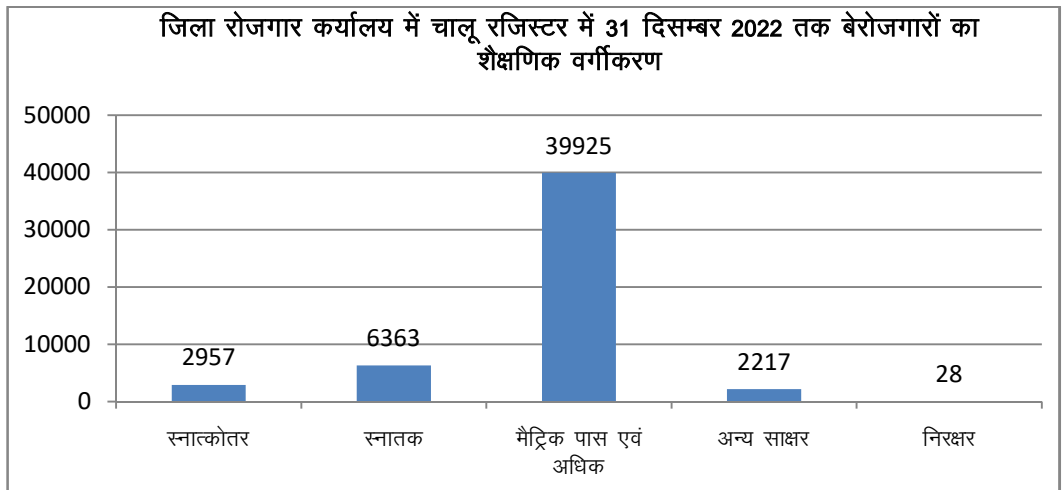
स्वास्थ्य संस्थानों में उपचारित रोगी :-

स्वास्थ्य	इकाई	2021	2022
1	2	3	4
▶ उपचारित रोगी (एलोपैथिक)	संख्या	11,15,463	13,33,108
▶ अंतरंग(Indoor)	„	76,997	91,264
▶ बाह्य(Outdoor)	„	10,38,466	12,41,844
▶ उपलब्ध बिस्तरे	„	561	561
▶ उपचारित रोगी (आयुर्वेदिक)	„	2,48,622	2,75,031
▶ अंतरंग(Indoor)	„	2,120	5,414
▶ बाह्य(Outdoor)	„	2,46,502	2,69,617
▶ उपलब्ध बिस्तरे	„	41	41

8*रोजगार*

► रोजगार सम्बन्धी आंकड़े:-

रोजगार	इकाई	2021	2022
1	2	3	4
► वर्ष के दौरान पंजीकृत प्रार्थी	संख्या	12,799	10,280
► अधिसूचित रिक्त स्थान	"	2,765	2,642
► काम पर लगाये गये	"	191	527
► चालू रजिस्टर में 31 दिसम्बर तक	संख्या	55,319	51,490
1. स्नात्कोत्तर	"	3,058	2,957
2. स्नातक	"	6,934	6,363
3. मैट्रिक पास एवं अधिक	"	43,485	39,925
4. अन्य साक्षर	"	1,789	2,217
5. निरक्षर	"	53	28
कुल	"	55,319	51,490
► 31 मार्च के अनुसार हि0प्र0 सरकार के कर्मचारियों की संख्या			
	इकाई	2021-22	2022-23
► नियमित कर्मचारी	संख्या	12,938	12,454
► अनुसूचित जाति	"	3,373	3,281
► अनुसूचित जन जाति	"	597	605
► अन्य पिछड़ी जाति	"	647	672
► अन्य	"	8,321	7,896
► राजपत्रित	"	1,116	1,150
► अराजपत्रित	"	11,822	11,304



9 * विद्युत *

विद्युत से सम्बन्धित आंकड़े:-

विद्युत	इकाई	2021-22	2022-23
1	2	3	4
क. विद्युत उपभोक्ता	संख्या	2,60,473	2,79,020
▶ घरेलू	..	2,09,927	2,25,130
▶ वाणिज्य	..	31,245	34,396
▶ औद्योगिक	..	6,483	6,330
▶ कृषि एवम् सिंचाई	..	5,518	5,925
▶ सार्वजनिक प्रकाश	..	118	132
▶ अन्य	..	7,182	7,107
ख. विद्युत का कुल उपभोग	युनिट 000	4,21,77,07,313	4,36,77,98,271
▶ घरेलू	..	32,73,70,775	35,01,68,380
▶ वाणिज्य	..	10,58,80,089	12,09,94,676
▶ औद्योगिक	..	3,66,27,05,155	3,77,11,81,043
▶ कृषि एवम् सिंचाई	..	2,53,24,901	2,06,53,370
▶ सार्वजनिक प्रकाश	..	10,30,217	9,89,610
▶ अन्य	..	9,53,96,176	10,38,11,192

10*उद्योग*

उद्योग से सम्बन्धित आंकड़े :-

उद्योग	इकाई	2021-22	2022-23
1	2	3	4
▶ पंजीकृत उद्योग	संख्या	5	2,165
▶ पंजीकृत उद्योगों में श्रमिक	"	21	77,855

कारखाने	वर्ष	2021	2022
▶ पंजीकृत कारखाने	संख्या	2,777	2,788
▶ पंजीकृत कारखानों में औसत कर्मकार	"	2,45,428	2,46,168

मद	इकाई	2021-22	2022-23
1	2	3	4
▶ खादी एवं ग्रामीण औद्योगिक उद्योगों को दिये गए ऋण	रुपयों में	17,18,00,000	9,28,00,000
▶ खादी एवं ग्रामीण औद्योगिक बोर्ड द्वारा ग्रामीण उद्योगों को दिया गया उपदान	"	2,17,00,000	2,78,15,000
▶ औद्योगिक उत्पाद की बिक्री	"	—	—

11 सड़कें तथा संचार *

► 11- क) सड़कों की लम्बाई से सम्बन्धित आंकड़े :-

सड़कें एवं संचार	इकाई	2021-22	2022-23
1	2	3	4
► कुल सड़कों की लम्बाई	कि० मी०	3,120	3,150
► चौहरी सड़कें	„	54	54
► दोहरी सड़कें	„	195	180
► मध्यवर्ती सड़कें	„	0	164
► इकहरी सड़कें	„	2,853	2,732
► जीप योग्य	„	18	20
► जीप योग्य से कम	„	0	0

* संचार *

► 11- ख) संचार से सम्बन्धित आंकड़े :-

संचार	इकाई	2021-22	2022-23
► मुख्य डाकघर	संख्या	01	01
► उप डाकघर	„	32	32
► शाखा डाकघर	„	150	150
► ई०डी०एस०ओ०	„	—	—
► पत्र पेटियां	„	571	571

12 * परिवहन *

► परिवहन से सम्बन्धित आंकड़े :-

परिवहन	इकाई	2021-22	2022-23
1	2	4	5
► हिमाचल पथ परिवहन निगम के पास वाहनों की संख्या	संख्या	272	278
► बसें	"	266	272
► ट्रक	"	—	—
► जीपें/अन्य वाहन	"	6	6

13 * बैंकिंग *

► बैंकों से सम्बन्धित आंकड़े :-

बैंकिंग	इकाई	2021-22	2022-23
1	2	3	4
► बैंक	संख्या	261	262
► जमा राशि	करोड रू0	15,284.84	15,958.83
► अग्रिम राशि	"	10,171.62	11,496.66
► ऋण जमा राशि अनुपात/ प्रतिशतता	प्रतिशत	66.55	72.04
► अग्रणी बैंक के अन्तर्गत कुल अग्रिम राशि	करोड रू0	10,171.62	11,496.66
► कृषि	"	944.52	731.84
► लघु उद्योग क्षेत्र	"	3,522.67	3,681.17
► अन्य क्षेत्रों में	"	1,140.40	2,313.95

14 विश्राम गृह

विश्राम गृहों / निरीक्षण बंगलों के नाम, स्थल, कमरों की संख्या एवम् आरक्षण अधिकारियों का विवरण :-

क्र.सं.	विश्राम गृह के स्थल का नाम	कक्षों की संख्या	आरक्षण अधिकारी का विवरण
1	2	3	4
1.	परिधि गृह, सोलन	17	उपायुक्त, सोलन
2.	परिधि गृह, परवाणू	7	उपायुक्त, सोलन
3.	परिधि गृह, कसौली	8	उपायुक्त, सोलन
4.	विश्राम गृह, कसौली -1	4	अधिशायी अभियन्ता, हि0प्र0लो0नि0वि0 मण्डल, कसौली
5.	विश्राम गृह, कसौली-11	7	अधिशायी अभियन्ता, हि0प्र0लो0नि0वि0 मण्डल, कसौली
6.	विश्राम गृह, धर्मपुर	5	अधिशायी अभियन्ता, हि0प्र0लो0नि0वि0 मण्डल, कसौली
7.	विश्राम गृह, कोटी	2	अधिशायी अभियन्ता, हि0प्र0लो0नि0वि0 मण्डल, कसौली
8.	विश्राम गृह, परवाणू	11	अधिशायी अभियन्ता, हि0प्र0लो0नि0वि0 मण्डल, कसौली
9.	विश्राम गृह, पट्टा महलोग	2	अधिशायी अभियन्ता, हि0प्र0लो0नि0वि0 मण्डल, कसौली
10.	विश्राम गृह, कुठाड़	3	अधिशायी अभियन्ता, हि0प्र0लो0नि0वि0 मण्डल, कसौली
11.	विश्राम गृह, सुल्तानपुर	9	अधिशायी अभियन्ता, हि0प्र0लो0नि0वि0 मण्डल, कसौली
12.	विश्राम गृह, सोलन	10	अधिशायी अभियन्ता, हि0प्र0लो0नि0वि0 मण्डल, सोलन
13.	विश्राम गृह, कण्डाघाट	5	अधिशायी अभियन्ता, हि0प्र0लो0नि0वि0 मण्डल, सोलन
14.	विश्राम गृह, चायल	5	अधिशायी अभियन्ता, हि0प्र0लो0नि0वि0 मण्डल, सोलन
15.	विश्राम गृह, अर्की	5	अधिशायी अभियन्ता, हि0प्र0लो0नि0वि0 मण्डल, अर्की
16.	विश्राम गृह, कुनिहार	5	अधिशायी अभियन्ता, हि0प्र0लो0नि0वि0 मण्डल, अर्की
17.	विश्राम गृह, नालागढ़	15	अधिशायी अभियन्ता, हि0प्र0लो0नि0वि0 मण्डल, नालागढ़
18.	वन विश्राम गृह, नालागढ़	2	वन मण्डल अधिकारी, नालागढ़
19.	वन विश्राम गृह, रामशहर	2	वन मण्डल अधिकारी, नालागढ़
20.	वन विश्राम गृह, बद्दी	2	वन मण्डल अधिकारी, नालागढ़
21.	वन विश्राम गृह, कोहू	2	वन मण्डल अधिकारी, नालागढ़

क्र.सं.	विश्राम गृह के स्थल का नाम	कक्षों की संख्या	आरक्षण अधिकारी का विवरण
1	2	3	4
22.	वन निरीक्षण कुटीर, भयूंखरी	1	वन मण्डल अधिकारी, नालागढ़
23.	वन विश्राम गृह, गड़खल	4	वन मण्डल अधिकारी, सोलन
24.	वन विश्राम गृह, सुबाथू	2	वन मण्डल अधिकारी, सोलन
25.	वन विश्राम गृह, सेरीघाट	2	वन मण्डल अधिकारी, सोलन
26.	वन विश्राम गृह, गौड़ा	2	वन मण्डल अधिकारी, सोलन
27.	वन विश्राम गृह, सुल्तानपुर	2	वन मण्डल अधिकारी, सोलन
28.	वन विश्राम गृह, कुमारहट्टी	5	वन मण्डल अधिकारी, सोलन
29.	वन विश्राम गृह, जगजीत नगर	2	वन मण्डल अधिकारी, कुनिहार
30.	वन विश्राम गृह, दाड़ला	4	वन मण्डल अधिकारी, कुनिहार
31.	वन विश्राम गृह, तुनबड़ियार	3	वन मण्डल अधिकारी, कुनिहार
32.	वन विश्राम गृह, बाग का जुब्बर	2	वन मण्डल अधिकारी, कुनिहार
33.	वन विश्राम गृह, अर्की	3	वन मण्डल अधिकारी, कुनिहार
34.	वन विश्राम गृह, पिप्लुघाट	2	वन मण्डल अधिकारी, कुनिहार
35.	वन विश्राम गृह, सरयांज	2	वन मण्डल अधिकारी, कुनिहार
36.	वन विश्राम गृह, शालाघाट	2	वन मण्डल अधिकारी, कुनिहार
37.	वन विश्राम गृह, कंधर	2	वन मण्डल अधिकारी, कुनिहार
38.	वन विश्राम गृह, डूमेहर	1	वन मण्डल अधिकारी, कुनिहार
39.	वन विश्राम गृह, कुडाढ	2	वन मण्डल अधिकारी, कुनिहार
40.	वन विश्राम गृह, चण्डी	2	वन मण्डल अधिकारी, कुनिहार
41.	वन विश्राम गृह, कुनिहार	5	वन मण्डल अधिकारी, कुनिहार
42.	वन विश्राम गृह, चायल	2	निदेशक वन प्रशिक्षण संस्थान, चायल

क्र.सं.	विश्राम गृह के स्थल का नाम	कक्षों की संख्या	आरक्षण अधिकारी का विवरण
1	2	3	4
43.	निरीक्षण कुटीर, नालागढ़	4	अधिकाशाषी अभियन्ता, सि0 ँव जन स्वा0 मण्डल, नालागढ़
44.	विश्राम गृह, अर्की	2	अधिकाशाषी अभियन्ता, सि0 ँव जन स्वा0 मण्डल, अर्की
45.	निरीक्षण कुटीर,ममलीग	3	अधिकाशाषी अभियन्ता, सि0 ँव जन स्वा0 मण्डल, सोलन
46.	डाक बंगला चायल	3	अधिकाशाषी अभियन्ता, सि0 ँव जन स्वा0 मण्डल, सोलन
47.	निरीक्षण कुटीर, खील का मोड़	2	अधिकाशाषी अभियन्ता, सि0 ँव जन स्वा0 मण्डल, सोलन
48.	विश्राम गृह पावर कालौनी नालागढ़	2	वरिष्ठ अधिकाशाषी अभियन्ता, विद्युत मण्डल, नालागढ़
49.	हि0प्र0राज्य विद्युत् परिषद कैप कथैड़	3	वरिष्ठ अधिकाशाषी अभियन्ता, विद्युत मण्डल, सोलन
50.	विश्राम गृह सेक्टर – 4, परवाणू	2	वरिष्ठ अधिकाशाषी अभियन्ता, विद्युत मण्डल,परवाणू