

हिमाचल प्रदेश सरकार
अर्थ एवं सांख्यिकी विभाग



जिला किन्नौर एक दृष्टि में 2022-23



जिला सांख्यिकीय कार्यालय, किन्नौर स्थित रिकांगपिओ हिमाचल प्रदेश

जिला किन्नौर का मानचित्र

(पैमाने पर आधारित नहीं)



(i)

प्राक्कथन

इस प्रकाशन में आर्थिक दृष्टि से आवश्यक एवं महत्वपूर्ण सूचनाओं का संकलन किया गया है। इसमें जिला के विभिन्न विभागों से सम्बन्धित संक्षिप्त आंकड़े प्रस्तुत किए गए हैं। आशा की जाती है कि जिले के आधारभूत ढांचे में रुचि रखने वाले नीति निर्माताओं, शोधकर्ताओं एवं सरकारी कार्यालयों के लिए यह पुस्तिका लाभदायक सिद्ध होगी।

इस लघु पुस्तिका में सुधार लाने के लिए आपके सुझावों का स्वागत किया जाएगा।

विजेन्द्र सिंह मेहता,
अनुसंधान अधिकारी,
जिला सांख्यिकीय कार्यालय,
किन्नौर स्थित रिकांग पीओ।

अभिस्वीकृति



विजेन्द्र सिंह मेहता,
अनुसंधान अधिकारी,
जिला सांख्यिकीय कार्यालय,
किन्नौर स्थित रिकांगपिओ।

सम्पूर्ण देखरेख एवं मार्गदर्शन।

दीवान चन्द,
सांख्यिकीय सहायक,
जिला सांख्यिकीय कार्यालय,
किन्नौर स्थित रिकांगपिओ।

सूचना का संग्रह एवं संकलन।

हरीश कुमार,
स0अ0अ0, (वाह्या श्रमशक्ति)
जिला सांख्यिकीय कार्यालय,
किन्नौर स्थित रिकांगपिओ।

कम्प्यूटर अभिन्यास।

---*****---

⊕ प्रयोग हुए चिन्ह ⊕

. . = उपलब्ध नहीं

- = शून्य

* परिदृश्य *

1 * निर्वाचन *

▶ विधान सभा सदस्य			
क्र०स०	सदस्य का नाम	निर्वाचन क्षेत्र	सम्बंधित पार्टी
1	2	3	4
1.	श्री जगतसिंह नेगी	68 – किन्नौर	कांग्रेस
▶ लोक सभा सदस्य			
1.	श्रीमती प्रतिभा सिंह	मण्डी संसदीय निर्वाचन क्षेत्र	कांग्रेस

* क्षेत्रफल एवं जनसंख्या *

मद	इकाई	जनगणना	
		2001	2011
▶ क्षेत्रफल	वर्ग कि०मी०	6,401	6,401
▶ जनसंख्या	संख्या	78,334	84,121
▶ पुरुष	..	42,173	46,249
▶ स्त्रियां	..	36,161	37,872
▶ ग्रामीण जनसंख्या	..	78,334	84,121
▶ नगरीय जनसंख्या	..	—	—
▶ अनु० जाति जनसंख्या	..	7,625	14,750
▶ अनु० जनजा० जनसंख्या	..	56,268	48,746
▶ लिंग अनुपात	स्त्रियां प्रति हजार पुरुष	857	819
▶ साक्षरता	प्रतिशत	75.20	80.00
▶ जनसंख्याघनत्व	व्यक्ति प्रति वर्ग कि०मी०	12	13
▶ जनसंख्या वृद्धि दर	प्रतिशत	1991—2001 9.91	2001—2011 7.39

धर्मानुसार जनसंख्या

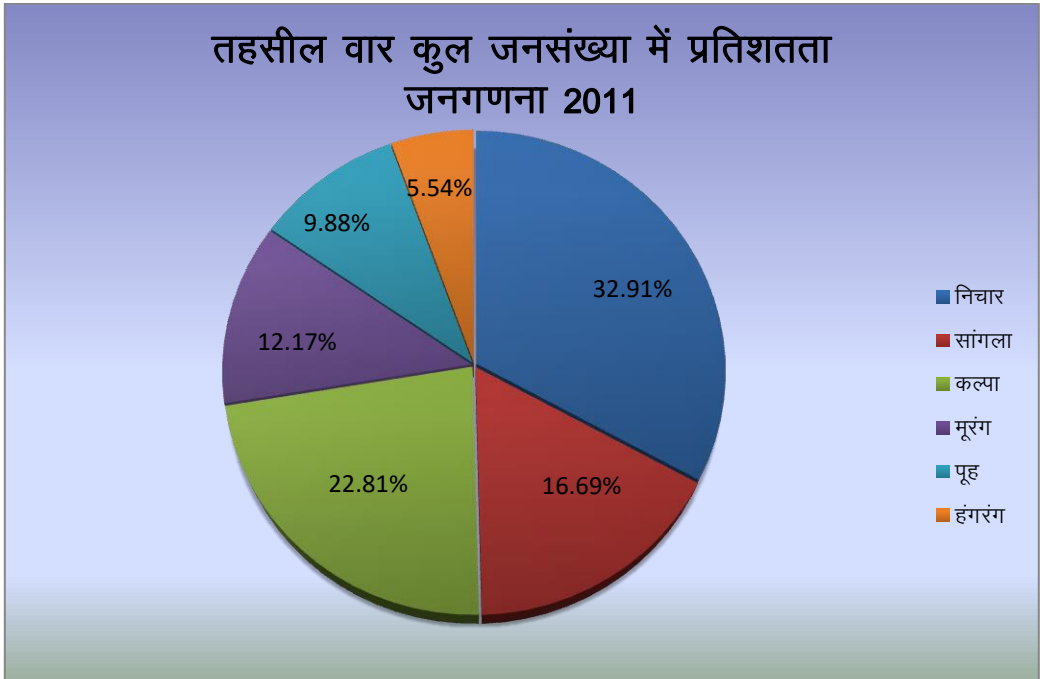
मद	इकाई	जनगणना	
		2001	2011
1	2	3	4
▶ हिन्दू	संख्या	58,021	64,732
▶ मुस्लिम	..	306	448
▶ ईसाई	..	324	485
▶ सिख	..	256	249
▶ बौद्ध	..	19,405	18,086
▶ जैन	..	02	29
▶ अन्य	..	20	92
▶ कुल	..	78,334	84,121
<u>प्रशासनिक गणना 2 (iii)</u>	वर्ष ▶	2021-22	2022-23
▶ उप-मण्डल	संख्या	03	03
▶ तहसीलें	..	05	05
▶ उप तहसीलें	..	02	02
▶ विकास खण्ड	..	03	03
▶ नगरीय क्षेत्र	..	—	—
▶ आवासीय गांव	..	241	241
▶ गैर आवासीय गांव	..	419	419
▶ पंचायतें	..	73	73

स्रोत:-जनगणना 2011

जनसंख्या सम्बन्धी आंकड़े

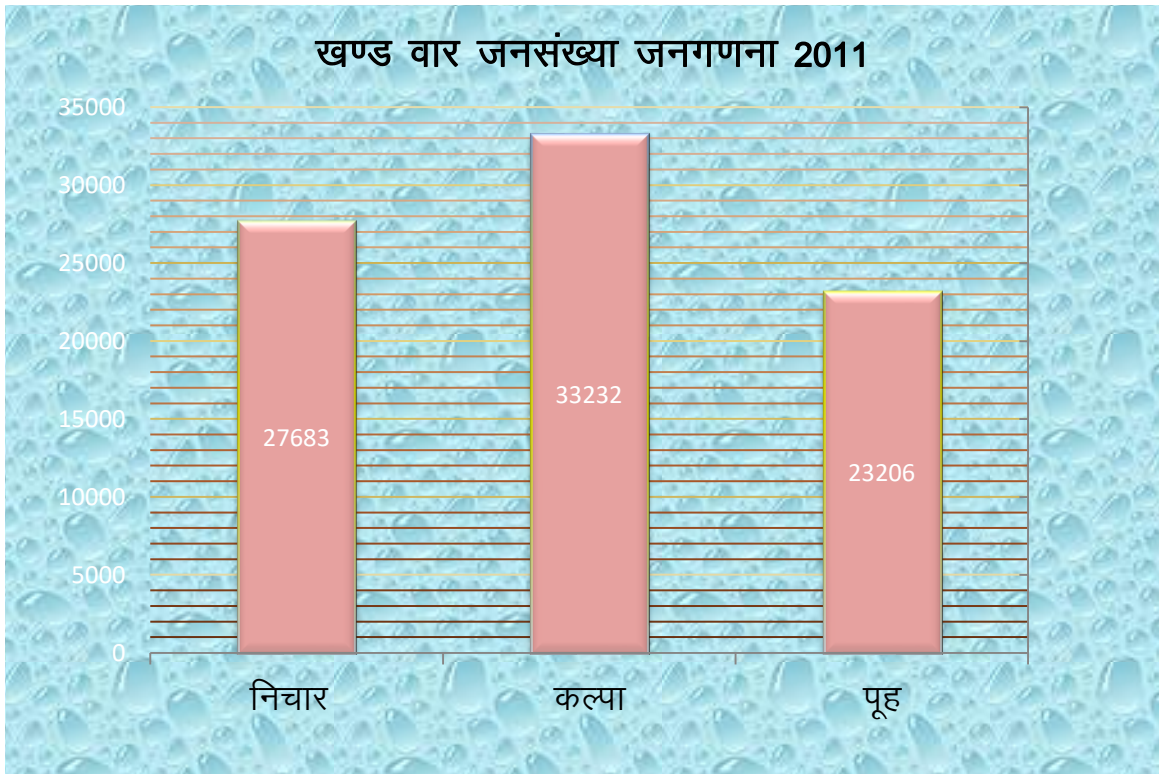
► 2 (IV):-तहसील वार जनसंख्या

क्र०सं०	तहसील का नाम	जनगणना		कुल जनसंख्या की प्रतिशतता
		2001	2011	
1.	2.	3.	4.	5.
1.	निचार	26,630	27,683	32.91
2.	सांगला	11,731	14,042	16.69
3.	कल्या	17,630	19,190	22.81
4.	मूरंग	10,383	10,238	12.17
5.	पूह	7,898	8,309	9.88
6.	हंगरंग (उ०त०)	4,062	4,659	5.54
	कुल►	78,334	84,121	100.00



► 2 (V):- विकास खण्डवार

क्र०सं०	विकास खण्ड का नाम	जनगणना	
		2001	2011
1.	2.	3.	4.
1.	निचार	26,630	27,683
2.	कल्पा	29,361	33,232
3.	पूह	22,343	23,206
	कुल►	78,334	84,121



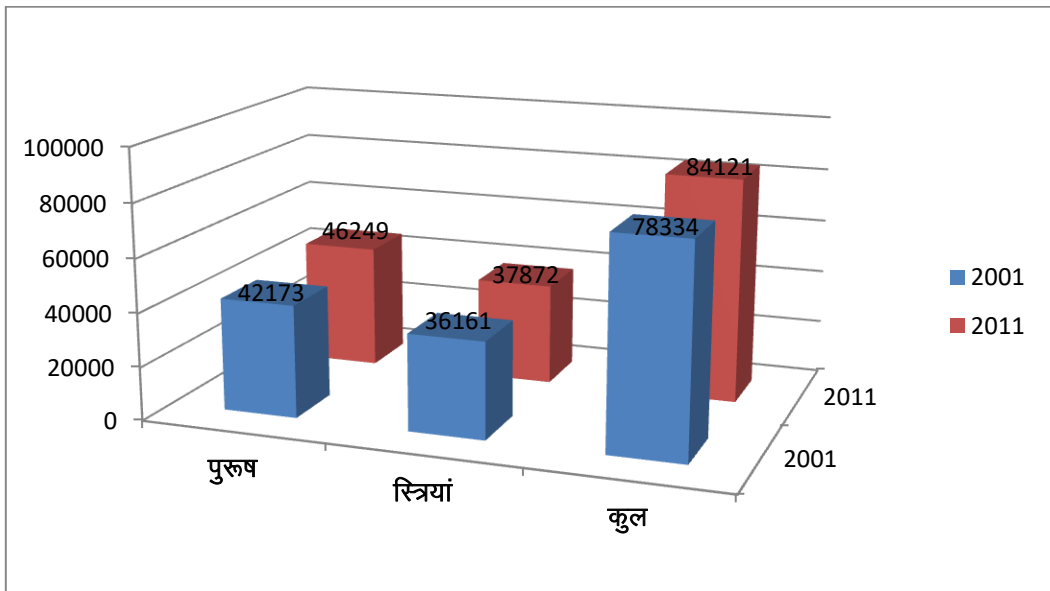
जनसंख्या सम्बन्धी आंकड़े जनगणना-2011

► 2(VI):-विधान सभा-वारजनसंख्या :

क्र०सं०	विधान सभा क्षेत्र	जनसंख्या -2011	आवासीय गांव	पंचायतें
1	2	3	4	5
1	68-किन्नौर (आरक्षित-अ०ज०जा०)	84,121	241	65
कुल योग: ►		84,121	241	65

► 2(VII):-जनसंख्या सम्बन्धी तुलनात्मक आंकड़े:

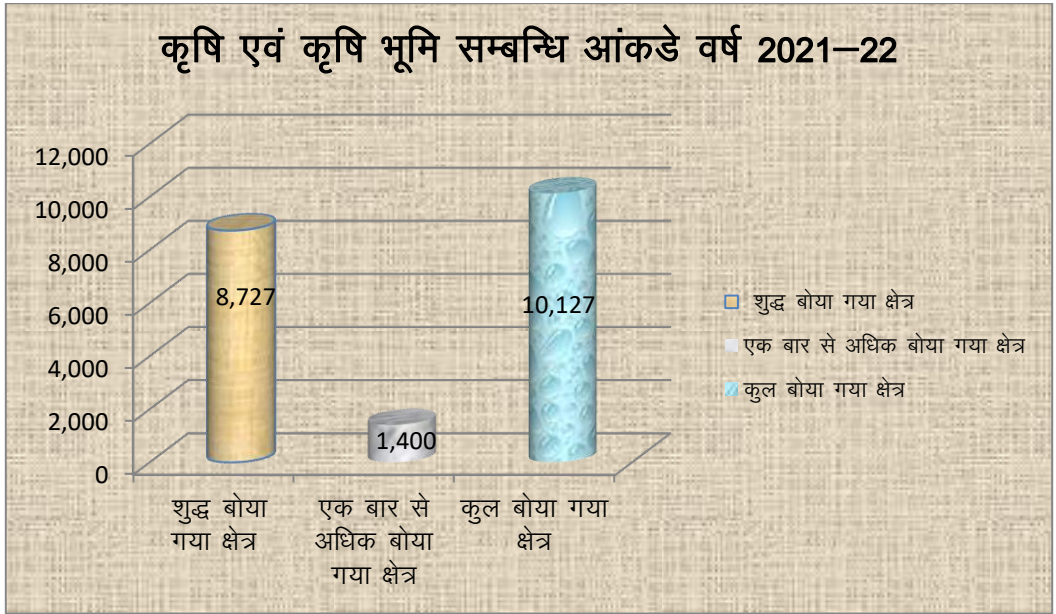
जनगणना-2001			जनगणना-2011		
1.	2.	3.	4.	5.	6.
कुल	पुरुष	स्त्रियां	कुल	पुरुष	स्त्रियां
78,334	42,173	36,161	84,121	46,249	37,872



नोट:-*जिला किन्नौर में नगरीय/शहरी क्षेत्र नहीं है, अतः नगरी/शहरी क्षेत्र से सम्बन्धित सूचना प्रकाशन में नहीं दी गई है।

2 *कृषि एवं कृषि भूमि सम्बन्धी आंकड़े: *

मद	ईकाई	2019-20	2020-21	2021-22
1	2	3	4	5
कृषि सम्बन्धी आंकड़े:-				
▶ शुद्ध बोया गया क्षेत्र	हैक्टेयर	8,263	8,709	8,727
▶ एक बार से अधिक बोया गया क्षेत्र	..	1,676	1,428	1,400
▶ कुल बोया गया क्षेत्र	..	9,939	10,137	10,127
▶ शुद्ध सिंचित क्षेत्र		6,400 (77.45)	6,463 (74.21)	6467 (85.12)



► **बागवानी सम्बन्धी आंकड़े :-**

मद	वर्ष	2020-21	2021-22	2022-23
► फलों के अन्तर्गत क्षेत्र	हैक्टेयर	12,633.86	12,646.61	12,648.08
► फलों का उत्पादन	मी० टन	73,956.04	49,307.39	84,192.97
► खाद की खपत	..	450.00	450.00	
► कुल पशुधन	संख्या	पशु गणना 2018	पशुगणना 2018	पशुगणना 2018
		1,49,794	1,49,794	1,49,794

► **पशुधन एवं पशु समस्याओं से सम्बन्धी आंकड़े :-**

मद	ईकाई	2020-21	2021-22	2022-23
► कुल पशुधन	संख्या	1,49,794*	1,49,794*	1,49,794*
► पशु चिकित्सालय	संख्या	21	21	21
► पशु औषधालय	संख्या	38	38	38
► मत्स्य उत्पादन	कि० ग्रा०	1,098.500	855.350	1,045.800

नोट *पशुगणना 2018.

► **वनों के अधीन क्षेत्रफल सम्बन्धी आंकड़े :-**

► आरक्षित वन	हैक्टेयर	—	—	—
► संरक्षित वन	..	26,606.89	26,606.89	26,606.89
► अवर्गीकृत वन	..	51,927.07	51,927.07	51,927.07
► अन्य वन	..	4,96,888.15	4,96,888.15	4,96,888.15
► कुल वन	..	5,75,422.11	5,75,422.11	5,75,422.11

3 *पशु गणना सम्बन्धी आंकड़े *

पशु गणना सम्बन्धी तुलनात्मक आंकड़े :-

क्र०सं०	पशुधन	ईकाई	पशु गणना			
			2003	2007	2012	2018
1	2	3	4	5	6	7
1.	गोधन	संख्या	23,133	22,502	21,557	22,499
2.	भैंसे	..	09	148	—	—
3.	भेड़ें	..	74,386	70,333	66,607	84,281
4.	बकरियां	..	34,635	30,325	33,229	39,765
5.	घोड़े व टट्टू	..	655	499	582	427
6.	खच्चरें	..	370	217	620	524
7.	गधे	..	2,548	2,377	2,918	1,780
8.	याक्	..	339	164	225	368
9.	अन्य	..	114	33	119	150
कुल पशुधन : ►		..	1,36,189	1,26,598	1,25,857	1,49,794
10.	कुत्ते	3,042	3,210	4,991
11.	कुल कुक्कटधन	..	5,237	4,469	9,390	..
12.	खरगोश	29	..

4 *सहकारिता सम्बन्धी आंकड़े*

► सहकारिता सम्बन्धी आंकड़े :-

सहकारिता	ईकाई	वर्ष वार समितियों की संख्या:		
		2020-21	2021-22	2022-23
1	2	4	5	
1. समितियां	संख्या	98	99	100
क. प्राथमिक समितियां	"	98	99	100
ख. वरिष्ठ समितियां	"	—	—	—
ग. अपैक्स	"	—	—	—
2. कुल सदस्यता	"	17,881	18,806	20,772
क. प्राथमिक	"	17,881	18,806	20,772
ख. वरिष्ठ	"	—	—	—
ग. ऐपैक्स	"	—	—	—
3. कुल कार्यशील पूंजी	लाख रु0	3,586.04	3,568.77	3,604.67
क. प्राथमिक	"	3,586.04	3,568.77	3,604.67
ख. वरिष्ठ	"	—	—	—
ग. ऐपैक्स	"	—	—	—

5 *खाद्य एवं आपूर्ति*


► खाद्य एवं आपूर्ति सम्बन्धी आंकड़े :-

खाद्य एवं आपूर्ति	ईकाई	2020-21	2021-22	2022-23
1	2	4	5	6
► उचित मूल्य की दुकानें	संख्या	65	66	68
► शहरी क्षेत्रों में	..	—	—	—
► ग्रामीण क्षेत्रों में	..	65	66	68
आवश्यक वस्तुओं के आयात				
► लेवी चीनी	मी० टन	730	305	268.5
► सरसों का तेल	लीटर	5,90,489	2,00,000	1,61,242
► रिफाईंड तेल	लीटर	1,85,231	1,80,000	1,82,348
दालें				
► मलका	मी० टन	67	200	219
► चना	मी० टन	200	200	207.9
► नमक	मी० टन	270	170	173
► डीजल	कि०लीटर	4,828	6,049	6,878
► पेट्रोल	..	2,823	3,296	3,478
► मिट्टी का तेल	..	360	216	144
► नियंत्रित कपड़ा	मीटर	—	—	—
► सीमेंट	टन	—	—	—
► कोयला / कोक	वेगन / टन	—	—	—

► शिक्षा सम्बन्धी आंकड़े :-

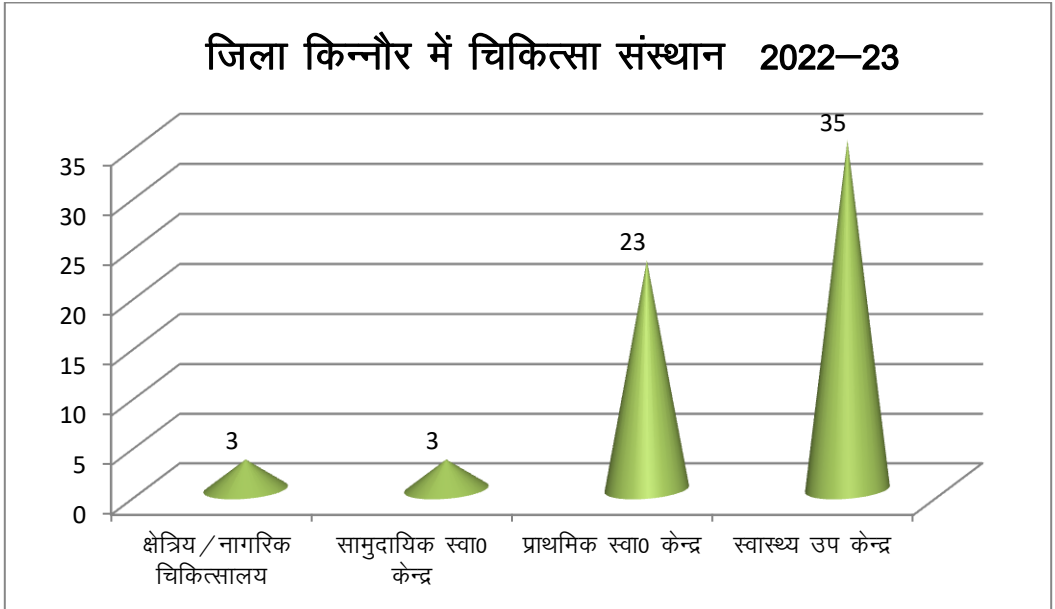
शिक्षा	ईकाई	2020-21	2021-22	2022-23
1	2	3	4	5
क.विद्यालय				
प्राथमिक विद्यालय	संख्या	181	181	171
माध्यमिक विद्यालय	"	34	34	30
उच्च विद्यालय	"	20	20	19
वरिष्ठ माध्यमिक विद्यालय	"	32	32	33
महाविद्यालय	"	01	01	01
ख. अध्यापक				
प्राथमिक विद्यालय	संख्या	408	387	363
माध्यमिक विद्यालय	"	109	98	100
उच्च एवं वरिष्ठ माध्यमिक विद्यालय	"	603	510	647
महाविद्यालय	"	21	20	20
ग. विद्यार्थी				
प्राथमिक विद्यालय	संख्या	2,943	2,914	3,094
माध्यमिक विद्यालय	"	1,664	1,674	1,653
उच्च एवं वरिष्ठ माध्यमिक विद्यालय	"	2,168	2,289	1,965
महाविद्यालय	"	422	471	510

जिला किन्नौर में शिक्षा संस्थान (2022-2023)



► स्वास्थ्य सम्बन्धी आंकड़े :-

स्वास्थ्य	ईकाई	2020-21	2021-22	2022-23
1	2	3	4	5
► क्षेत्रीय चिकित्सालय	संख्या	01	01	01
► सिविल अस्पताल	..	01	01	02
► सामुदायिक स्वा० केन्द्र	..	04	04	03
► प्राथमिक स्वास्थ्य केन्द्र	..	23	23	23
► स्वास्थ्य उप केन्द्र	..	35	35	35
► ऐलोपैथिक औषधालय	..	—	—	—
► आयुर्वेदिक अस्पताल	..	01	01	01
► आयुर्वेदिक स्वा० केन्द्र	..	27	27	27
► होम्योपैथिक स्वा० केन्द्र	..	01	01	01



स्वास्थ्य संस्थानों में उपचारित रोगी :-

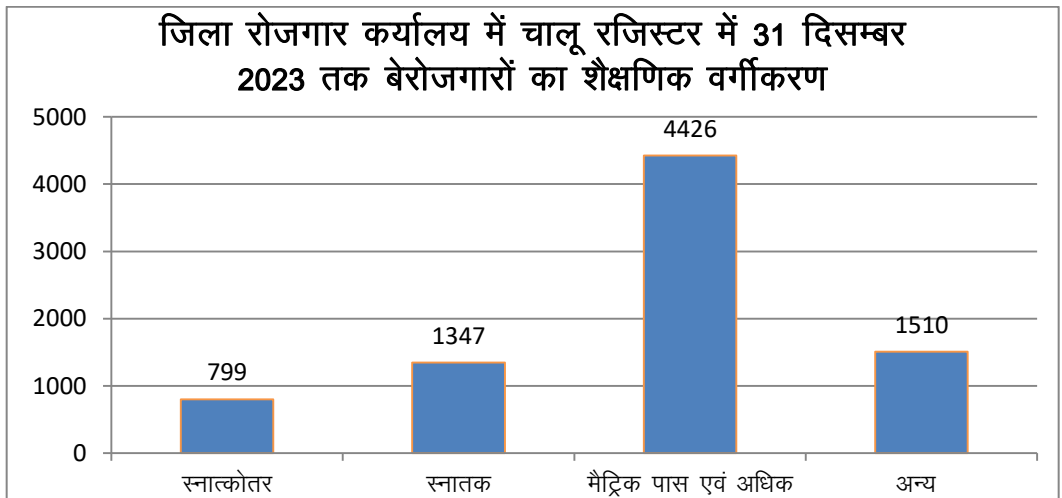
स्वास्थ्य	इकाई	2021	2022	2023
1	2	3	4	5
▶ उपचारित रोगी*	..	1,30,873	2,17,700	2,74,048
▶ अंतरंग(Indoor)*	..	1,432	8,061	11,213
▶ बाह्य(Outdoor)*	..	1,29,441	2,09,639	2,63,835
▶ उपलब्ध बिस्तरे	..	211	195	195

नोट :- *इसमें एलोपैथिक व आयुर्वेदिक के आंकड़े भी शामिल हैं।

8 *रोजगार*

► रोजगार सम्बन्धी आंकड़े:-

रोजगार	इकाई	2020	2021	2022
1	2	3	4	5
► वर्ष के दौरान पंजीकृत प्रार्थी	संख्या	3,407	4,062	1,501
► अधिसूचित रिक्त स्थान	"
► काम पर लगाये गये	"
► चालू रजिस्टर में 31 दिसम्बर तक	संख्या	8,414	8,592	8,102
1. स्नात्कोतर	"	842	857	799
2. स्नातक	"	1,312	1,355	1,347
3. मैट्रिक पास एवं अधिक	"	4,764	4,870	4,426
4. अन्य साक्षर	"	1,475	1,490	1,510
5. निरक्षर	"	21	20	20
कुल	"	8,414	8,592	8,102
► 31 मार्च के अनुसार हि0प्र0 सरकार के कर्मचारियों की संख्या				
	इकाई	2020-21	2021-22	2022-23
► नियमित कर्मचारी	संख्या	3,457	3,487	3,328
► अनुसूचित जाति	"	556	674	521
► अनुसूचित जन जाति	"	2,227	2,141	2,083
► अन्य पिछड़ी जाति	"	46	47	56
► अन्य	"	628	625	668
► राजपत्रित	"	179	233	208
► अराजपत्रित	"	3,278	3,254	3,120



विद्युत से सम्बन्धित आंकड़े:-

विद्युत	इकाई	2020-21	2021-22	2022-23
1	2	3	4	5
क. विद्युत उपभोक्ता	संख्या	35,274	35,610	36,648
▶ घरेलू	..	31,347	31,572	32,271
▶ वाणिज्य	..	3,113	3,182	3,350
▶ औद्योगिक	..	150	152	152
▶ कृषि एवम् सिंचाई	..	10	10	18
▶ सार्वजनिक प्रकाश	..	18	23	33
▶ अन्य	..	636	671	824
ख. विद्युत का कुल उपभोग	युनिट'000	57,455	66,709	67,512.1888
▶ घरेलू	..	25,236	29,297	27,368.70
▶ वाणिज्य	..	11,568	11,336	7,641.61
▶ औद्योगिक	..	118	138	128.484
▶ कृषि एवम् सिंचाई	..	45	100	192.307
▶ सार्वजनिक प्रकाश	..	73	51	70.827
▶ अन्य	..	20,415	25,787	32,110.259

10*उद्योग*

उद्योग से सम्बन्धित आंकड़े :-

उद्योग	इकाई	2020-21	2021-22	2022-23
1	2	3	4	5
▶ पंजीकृत उद्योग	संख्या
▶ पंजीकृत उद्योगों में श्रमिक	"

कारखाने	वर्ष	2020	2021	2022
▶ पंजीकृत कारखाने	संख्या	14	14	14
▶ पंजीकृत कारखानों में औसत कर्मकार	"	2,302	2,302	2,302

मद	इकाई	2020-2021	2021-2022	2022-2023
1	2	3	4	5
▶ खादी एवं ग्रामीण औद्योगिक उद्योगों को दिये गए ऋण	रूपयों में	2,51,00,000	1,86,59,474	2,29,60,011
▶ खादी एवं ग्रामीण औद्योगिक बोर्ड द्वारा ग्रामीण उद्योगों को दिया गया उपदान	"	87,85,000	64,30,816	80,36,003
▶ औद्योगिक उत्पाद की बिक्री	"	—	—	—

11 सड़कें तथा संचार *

► 11- क) सड़कों की लम्बाई से सम्बन्धित आंकड़े :-

सड़कें एवं संचार	इकाई	2020-21	2021-22	2022-23
1	2	3	4	5
► कुल सड़कों की लम्बाई	कि० मी०	1,020	1,004.929	1,059.182
► चौहरी सड़कें	..	56	—	
► दोहरी सड़कें	..	34	155.350	203.87
► इकहरी सड़कें	..	826	738.452	718.59
► जीप योग्य	..	104	111.127	128.45
► जीप योग्य से कम	..	—	—	

* संचार *

► 11- ख) संचार से सम्बन्धित आंकड़े :-

संचार	इकाई	2020-21	2021-22	2022-23
► मुख्य डाकघर	संख्या	01	01	01
► उप डाकघर	..	12	12	12
► शाखा डाकघर	..	59	59	59
► ई०डी०एस०ओ०	..	—	—	—
► पत्र पेटियां	..	110	110	110

12 * परिवहन*

► परिवहन से सम्बन्धित आंकड़े :-

परिवहन	इकाई	2020-21	2021-22	2021-22
1	2	3	4	5
► हिमाचल पथ परिवहन निगम के पास वाहनों की संख्या	संख्या	93	90	98
► बसें	"	90	87	96
► ट्रक	"	01	01	—
► जीपें/अन्य वाहन	"	02	02	02

13 * बैंकिंग*

► बैंकों से सम्बन्धित आंकड़े :-

बैंकिंग	इकाई	2020-21	2021-22	2022-23
1	2	3	4	5
► बैंक	संख्या	49	50	51
► जमा राशि	करोड रू0	1,714.61	1,646.47	1,782.19
► अग्रिम राशि	"	604.74	680.65	806.76
► ऋण जमा राशि अनुपात/ प्रतिशतता	प्रतिशत	35.26	41.33	45.26
► अग्रणी बैंक के अन्तर्गत कुल अग्रिम राशि	करोड रू0	604.74	680.65	806.76
► कृषि	"	275.56	297.05	280.48
► लघु उद्योग क्षेत्र	"	81.98	96.27	82.76
► अन्य क्षेत्रों में	"	247.21	287.33	390.82

14 *विश्राम गृह*

विश्राम गृहों के नाम,स्थल,कमरों की संख्या एवम् आरक्षण अधिकारियों का विवरण:

क्र० सं०	तहसील का नाम	विश्राम गृह के स्थल का नाम		कमरों / सैटो की संख्या	आरक्षण अधिकारी / कार्यालय का विवरण
1	2	3		4	5
1.	निचार	1.	फिल्ड होस्टल भावानगर	12 न०.	अधीक्षण अभियन्ता, उत्पादन वृत हि०प्र०रा०वि०प०लि०, भावानगर।
		2.	विश्राम गृह भावानगर	05 न०.	अधीक्षण अभियन्ता, उत्पादन वृत हि०प्र०रा०वि०प०लि०, भावानगर।
		3.	विश्राम गृह कटगांव	05 न०.	वरिष्ठ अधिशाषी अभियन्ता, सिविल अनुरक्षण मण्डल, हि०प्र०रा०वि०प०लि०, भावानगर।
		4.	विश्राम गृह पौंडा	02 न०.	अधिशाषी अभियन्ता, करच्छम मण्डल, हि०प्र०लो०नि०वि०, भावानगर
		5.	विश्राम गृह टापरी	07 न०.	अधिशाषी अभियन्ता, करच्छम मण्डल, हि०प्र०लो०नि०वि०, भावानगर
		6.	विश्राम गृह उरनी	02 न०.	अधिशाषी अभियन्ता, करच्छम मण्डल, हि०प्र०लो०नि०वि०, भावानगर
		7.	विश्राम गृह रूपी	02 न०.	व०प०अ०, वन विभाग वन्य प्राणी मण्डल, रूपी स्थित निगुलसरी।
		8.	विश्राम गृह सलारिंग	02 न०.	व०प०अ०, वन विभाग वन्य प्राणी मण्डल, रूपी स्थित निगुलसरी।
		9.	विश्राम गृह चौरा	02 न०.	वन मण्डलाधिकारी, किन्नौर वन मण्डल स्थित रिकांगपिओ।
		10.	विश्राम गृह तराण्डा	02 न०.	वन मण्डलाधिकारी, किन्नौर वन मण्डल स्थित रिकांगपिओ।
		11.	विश्राम गृह निचार	02 न०.	वन मण्डलाधिकारी, किन्नौर वन मण्डल स्थित रिकांगपिओ।
		12.	विश्राम गृह छोल्टू	02 न०.	वन मण्डलाधिकारी, किन्नौर वन मण्डल स्थित रिकांगपिओ।
2.	सांगला	13.	विश्राम गृह सांगला	04 न०.	प्रबन्धक निदेशक, हि०प्र०रा०वि०प०लि०, शिमला-4
		14.	विश्राम गृह सांगला	07 न०.	अधिशासी अभियन्ता, करच्छम मण्डल, हि०प्र०लो०नि०वि०, भावानगर
		15.	विश्राम गृह रकच्छम	02 न०.	अधिशासी अभियन्ता, करच्छम मण्डल, हि०प्र०लो०नि०वि०, भावानगर
		16.	विश्राम गृह छितकुल	04 न०.	अधिशासी अभियन्ता, करच्छम मण्डल, हि०प्र०लो०नि०वि०, भावानगर
		17.	विश्राम गृह सांगला	04 न०.	वन मण्डलाधिकारी, किन्नौर वन मण्डल स्थित रिकांगपिओ।
		18.	विश्राम गृह किल्बा	02 न०.	वन मण्डलाधिकारी, किन्नौर वन मण्डल स्थित रिकांगपिओ।

क्र० सं०	तहसील का नाम	विश्राम गृह के स्थल का नाम	कमरों / सैटो की संख्या	आरक्षण अधिकारी / कार्यालय का विवरण	
1	2	3	4	5	
3.	कल्या	19.	परिधि गृह कल्या	08 न०.	उपायुक्त, जिला किन्नौर स्थित रिकांगपिओ।
		20.	विश्राम गृह कल्या	04 न०.	अधिशाली अभियन्ता, कल्या मण्डल लोक निर्माण विभाग, कल्या।
		21.	विश्राम गृह रोधी	02 न०.	अधिशाली अभियन्ता, कल्या मण्डल लोक निर्माण विभाग, कल्या।
		22.	विश्राम गृह रिकांगपिओ	15 न०.	सहायक आयुक्त (उपायुक्त), जिला किन्नौर स्थित रिकांगपिओ।
		23.	विश्राम गृह कल्या	03 न०.	वन मण्डलाधिकारी, किन्नौर वन मण्डल स्थित रिकांगपिओ।
		24.	विश्राम गृह शोंगटोंग	03 न०.	वन मण्डलाधिकारी, किन्नौर वन मण्डल स्थित रिकांगपिओ।
		25.	विश्राम गृह पूर्वनी	02 न०.	वन मण्डलाधिकारी, किन्नौर वन मण्डल स्थित रिकांगपिओ।
		26.	विश्राम गृह रिकांगपिओ	04 न०.	वन मण्डलाधिकारी, किन्नौर वन मण्डल स्थित रिकांगपिओ।
4.	मूरंग	27.	विश्राम गृह रारंग	04 न०.	अधिशाली अभियन्ता, कल्या मण्डल लोक निर्माण विभाग, कल्या।
		28.	विश्राम गृह जंगी	04 न०.	अधिशाली अभियन्ता, कल्या मण्डल लोक निर्माण विभाग, कल्या।
		29.	विश्राम गृह रिब्बा	04 न०.	सहायक अभियन्ता, मूरंग उप-मण्डल, लोक निर्माण विभाग, मूरंग।
		30.	विश्राम गृह मूरंग	03 न०.	सहायक अभियन्ता, मूरंग उप-मण्डल, लोक निर्माण विभाग, मूरंग।
		31.	निरीक्षण कुटीर अकपा	02 न०.	अधिशाली अभियन्ता, सिंचाई एवं जन स्वास्थ्य मण्डल, पूह।
		32.	निरीक्षण कुटीर आसरंग	क्षतिग्रस्त	अधिशाली अभियन्ता, सिंचाई एवं जन स्वास्थ्य मण्डल, पूह।
		33.	निरीक्षण कुटीर कुन्नु चारंग	01 न०.	अधिशाली अभियन्ता, सिंचाई एवं जन स्वास्थ्य मण्डल, पूह।
		34.	निरीक्षण कुटीर टंगी	01 न०.	अधिशाली अभियन्ता, सिंचाई एवं जन स्वास्थ्य मण्डल, पूह।
		35.	निरीक्षण कुटीर, आसरंग	02 न०.	वन्य प्राणी अधिकारी, वन विभाग, सांगला।
		36.	विश्राम गृह अकपा	04 न०.	वन मण्डलाधिकारी, किन्नौर वन मण्डल स्थित रिकांगपिओ।
5.	पूह	37.	विश्राम गृह कानम	02 न०	सहायक अभियन्ता, पूह उप-मण्डल, लोक निर्माण विभाग, पूह।
		38.	विश्राम गृह पूह	10 न०	अधिशाली अभियन्ता, कल्या मण्डल लोक निर्माण विभाग, कल्या।
		39.	विश्राम गृह नामज्ञा	02 न०	सहायक अभियन्ता, पूह उप-मण्डल, लोक निर्माण विभाग, पूह।
		40.	विश्राम गृह यंगथंग	03 न०	सहायक अभियन्ता, पूह उप-मण्डल, लोक निर्माण विभाग, पूह।

क्र० सं०	तहसील का नाम	विश्राम गृह के स्थल का नाम	कमरों / सैटो की संख्या	आरक्षण अधिकारी / कार्यालय का विवरण
1	2	3	4	5
		41. विश्राम गृह पूह	02 न०	अधिशाली अभियन्ता, सिंचाई एवं जन स्वास्थ्य मण्डल, पूह।
		42. निरीक्षण कुटीर रोपा	02 न०	अधिशाली अभियन्ता, सिंचाई एवं जन स्वास्थ्य मण्डल, पूह।
		43. निरीक्षण कुटीर स्पीलो	02 न०	अधिशाली अभियन्ता, सिंचाई एवं जन स्वास्थ्य मण्डल, पूह।
		44. विश्राम गृह पूह	04 न०.	वन मण्डलाधिकारी, किन्नौर वन मण्डल स्थित रिकांगपिओ।
		45. निरीक्षण कुटीर ज़ाबुंग	02 न०.	वन मण्डलाधिकारी, किन्नौर वन मण्डल स्थित रिकांगपिओ।
6	हंगरंग	46. विश्राम गृह मालिंग (नाको)	02 न०.	वन मण्डलाधिकारी, किन्नौर वन मण्डल स्थित रिकांगपिओ।
		47. निरीक्षण कुटीर चांगो	03 न०	अधिशाली अभियन्ता, सिंचाई एवं जन स्वास्थ्य मण्डल, पूह।
		48. निरीक्षण कुटीर नाको	04 न०	अधिशाली अभियन्ता, सिंचाई एवं जन स्वास्थ्य मण्डल, पूह।
		49. निरीक्षण कुटीर हांगो	02 न०	अधिशाली अभियन्ता, सिंचाई एवं जन स्वास्थ्य मण्डल, पूह।
		50. विश्राम गृह यंगथंग	03 न०	सहायक अभियन्ता, पूह उप-मण्डल, लोक निर्माण विभाग, पूह।
